



สำนักงานคณะกรรมการพิเศษเพื่อประสานงาน
โครงการอันเนื่องมาจากพระราชดำริ (สำนักงาน กปร.)



รายงานผลการดำเนินงาน
โครงการอันเนื่องมาจากพระราชดำริ

ในเขตพื้นที่ภาคเหนือ

๒๕๖๗

คำนำ

การดำเนินงานโครงการอันเนื่องมาจากพระราชดำริในเขตพื้นที่ภาคเหนือ ประจำปีงบประมาณ พ.ศ. ๒๕๖๗ คณะกรรมการพิเศษเพื่อประสานงานโครงการอันเนื่องมาจากพระราชดำริ (กปร.) ได้ให้การสนับสนุนงบประมาณให้แก่หน่วยงานต่าง ๆ เพื่อดำเนินงานสนองพระราชดำริพระบาทสมเด็จพระบรมชนกาธิเบศร มหาภูมิพลอดุลยเดชมหาราช บรมนาถบพิตร สมเด็จพระนางเจ้าสิริกิติ์ พระบรมราชินีนาถ พระบรมราชชนนีพันปีหลวง พระบาทสมเด็จพระเจ้าอยู่หัว สมเด็จพระกนิษฐาธิราชเจ้า กรมสมเด็จพระเทพรัตนราชสุดาฯ สยามบรมราชกุมารี และพระบรมวงศ์ เพื่อช่วยเหลือราษฎรในพื้นที่ภาคเหนือที่ประสบปัญหาต่าง ๆ รวมทั้งสิ้น ๕๗ โครงการ งบประมาณ จำนวน ๗๘๐,๓๙๔,๕๗๓ บาท (เจ็ดร้อยแปดสิบล้านสามแสนเก้าหมื่นสี่พันห้าร้อยเจ็ดสิบสามบาทถ้วน) ซึ่งครอบคลุมโครงการด้านแหล่งน้ำ โครงการด้านการเกษตร โครงการด้านสิ่งแวดล้อม โครงการด้านส่งเสริมอาชีพ โครงการด้านคมนาคมและสื่อสาร และโครงการด้านบูรณาการและอื่น ๆ ซึ่งการดำเนินงานตามโครงการต่าง ๆ ดังกล่าวได้ก่อให้เกิดประโยชน์ต่อการพัฒนาคุณภาพชีวิต ความเป็นอยู่ของราษฎรให้มีชีวิตความเป็นอยู่ที่ดีขึ้น ตลอดจนรักษาสภาพป่าต้นน้ำให้มีความอุดมสมบูรณ์เอื้อต่อการดำรงชีวิตแบบคนอยู่กับป่าได้อย่างเกื้อกูล ส่งผลให้เกิดการพัฒนาอย่างต่อเนื่องและยั่งยืน

สำนักงานคณะกรรมการพิเศษเพื่อประสานงานโครงการอันเนื่องมาจากพระราชดำริ (สำนักงาน กปร.) ในฐานะเป็นหน่วยงานกลางในการประสานและติดตามการดำเนินงานโครงการอันเนื่องมาจากพระราชดำริ จึงได้จัดทำรายงานผลการดำเนินงานโครงการอันเนื่องมาจากพระราชดำริในเขตพื้นที่ภาคเหนือ ประจำปีงบประมาณ พ.ศ. ๒๕๖๗ เพื่อสรุปผลความก้าวหน้าของโครงการอันเนื่องมาจากพระราชดำริ และใช้เป็นเครื่องมือในการติดตามผลการดำเนินงานของโครงการต่าง ๆ ในระยะต่อไป

สำนักงาน กปร.

ธันวาคม ๒๕๖๗

สารบัญ

	หน้า
สรุปสาระสำคัญของโครงการอันเนื่องมาจากพระราชดำริ ในเขตพื้นที่ภาคเหนือ ประจำปีงบประมาณ พ.ศ. ๒๕๖๗	๑
โครงการอันเนื่องมาจากพระราชดำริด้านต่าง ๆ	
ด้านบูรณาการและอื่น ๆ	
พระราชดำริตรง	
๑. ศูนย์ศึกษาการพัฒนาห้วยฮ่องไคร้อันเนื่องมาจากพระราชดำริ ตำบลป่าเมี่ยง อำเภอดอยสะเก็ด จังหวัดเชียงใหม่	๙
๒. ศูนย์บริการการพัฒนาขยายพันธุ์ไม้ดอกไม้ผลบ้านไร่อันเนื่องมาจากพระราชดำริ ตำบลบ้านแหวน อำเภอหางดง จังหวัดเชียงใหม่	๑๖
๓. โครงการพัฒนาพื้นที่ป่าขุนแม่กวงอันเนื่องมาจากพระราชดำริ ตำบลป่าเมี่ยง อำเภอดอยสะเก็ด จังหวัดเชียงใหม่	๒๒
๔. โครงการพัฒนาพื้นที่ห้วยลานอันเนื่องมาจากพระราชดำริ ตำบลออนใต้ อำเภอสันกำแพง จังหวัดเชียงใหม่	๒๗
๕. โครงการพัฒนาเบ็ดเสร็จกลุ่มน้ำสาขาแม่น้ำปิง อันเนื่องมาจากพระราชดำริ ตำบลแม่สอย อำเภอจอมทอง จังหวัดเชียงใหม่	๓๓
๖. ศูนย์เรียนรู้การพัฒนาอมก๋อยตามพระราชดำริ ตำบลอมก๋อย อำเภออมก๋อย จังหวัดเชียงใหม่	๓๘
๗. โครงการเกษตรวิชญา ตำบลโป่งแยง อำเภอแมริม จังหวัดเชียงใหม่	๔๓
๘. ศูนย์ส่งเสริมบำรุงโครงการอันเนื่องมาจากพระราชดำริ (ภาคเหนือ) ตำบลสันโป่ง อำเภอแมริม จังหวัดเชียงใหม่	๔๖
๙. โครงการศึกษาและพัฒนาการปลูกขาน้ำมัน และพืชน้ำมันอื่นๆ ตำบลเทอดไท อำเภอแม่ฟ้าหลวง จังหวัดเชียงราย	๔๙

๑๐. โครงการศูนย์ภูฟ้าพัฒนาอันเนื่องมาจากพระราชดำริ ในสมเด็จพระกนิษฐาธิราชเจ้า กรมสมเด็จพระเทพรัตนราชสุดา ฯ สยามบรมราชกุมารี ตำบลภูฟ้า อำเภอบ่อเกลือ จังหวัดน่าน ๕๔
๑๑. โครงการทหารพันธุ์ดี ค่ายขุนเจืองธรรมิกราช ตำบลท่าวังทอง อำเภอเมืองพะเยา จังหวัดพะเยา ๖๓
๑๒. โครงการต่อยอดจากโครงการปรับปรุงคลองผันน้ำร่องสักและ โครงการก่อสร้างฝายร่องซุยพร้อมระบบส่งน้ำอันเนื่องมาจากพระราชดำริ ตำบลบ้านปิน อำเภอดอกคำใต้ จังหวัดพะเยา ๖๕
๑๓. โครงการซ่อมแซมปรับปรุงอาคารพิพิธภัณฑสถานควนน้อยบำรุงแดน อันเนื่องมาจากพระราชดำริ ตำบลคันทิชา อำเภอบึงสามพัน จังหวัดพิษณุโลก ๗๒

ด้านแหล่งน้ำ

พระราชดำริตรง

๑๔. โครงการปรับปรุงระบบกรองน้ำและบ่อพักน้ำให้กับโรงเรียนตำรวจตระเวนชายแดนเบญจมา ๑ และราษฎรบ้านสามหมื่นอันเนื่องมาจากพระราชดำริ ตำบลเมืองแหง อำเภอเวียงแหง จังหวัดเชียงใหม่ ๗๕
๑๕. โครงการอนุรักษ์และฟื้นฟูทรัพยากรป่าไม้บ้านแม่หลงอันเนื่องมาจากพระราชดำริ ตำบลนาเกียน อำเภออมก๋อย จังหวัดเชียงใหม่ ๗๘
๑๖. โครงการอนุรักษ์และฟื้นฟูทรัพยากรป่าไม้พื้นที่ลุ่มน้ำแม่หลองอันเนื่องมาจากพระราชดำริ ตำบลแม่หลอง อำเภออมก๋อย จังหวัดเชียงใหม่ ๘๓
๑๗. โครงการอนุรักษ์และฟื้นฟูทรัพยากรป่าไม้พื้นที่ลุ่มน้ำแม่ฮ่อนอันเนื่องมาจากพระราชดำริ ตำบลแม่นาจร อำเภอแม่แจ่ม จังหวัดเชียงใหม่ ๘๖
๑๘. โครงการเพิ่มศักยภาพแหล่งน้ำ เสริมสร้างระบบนิเวศในเขตรักษาพันธุ์สัตว์ป่าลุ่มน้ำปาย (จัดหาน้ำสนับสนุนศูนย์การเรียนรู้ตำรวจตระเวนชายแดน พล.อ.อรชุน พิบูลนครินทร์ อันเนื่องมาจากพระราชดำริ) ตำบลปางมะผ้า อำเภอปางมะผ้า จังหวัดแม่ฮ่องสอน ๘๙

๑๙. โครงการจัดหาน้ำต้นทุนสนับสนุนโครงการทหารพันธุ์ดี ค่ายขุนเจือง
ธรรมิกราช มณฑลทหารบกที่ ๓๔
ตำบลท่าวังทอง อำเภอเมืองพะเยา จังหวัดพะเยา ๙๒
๒๐. โครงการซ่อมแซมปรับปรุงแหล่งน้ำสำหรับสัตว์ป่า และปลูกพืชอาหารสัตว์ป่า
ระบบประปาภูเขาเพื่ออนุรักษ์ และคุ้มครองพื้นที่อย่างมีส่วนร่วม ในเขตอุทยาน
แห่งชาติภูซาง จังหวัดพะเยา ตามพระราชดำริสมเด็จพระกนิษฐาธิราชเจ้า
กรมสมเด็จพระเทพรัตนราชสุดา ฯ สยามบรมราชกุมารี
ตำบลแม่เย็น อำเภอเชียงคำ จังหวัดพะเยา ๙๕
๒๑. โครงการจัดทำแหล่งอาหารสัตว์ป่า ระบบประปาภูเขา เพื่อการอนุรักษ์และ
การคุ้มครองพื้นที่อย่างมีส่วนร่วมในเขตรักษาพันธุ์สัตว์ป่าแม่ตื่นอันเนื่องมาจาก
พระราชดำริ บ้านห้วยวัว
ตำบลแม่ตื่น อำเภอแม่ระมาด จังหวัดตาก ๙๘
๒๒. โครงการเฝ้าระวังการบุกรุกป่า การล่าสัตว์ และการป้องกันไฟป่าระบบส่งน้ำ
เพื่อการอนุรักษ์และคุ้มครองพื้นที่อย่างมีส่วนร่วมในเขตอุทยานแห่งชาติแม่เมย
บ้านแม่ระเมิง ตำบลแม่สอง อำเภอท่าสองยาง จังหวัดตาก ตามพระราชดำริ
สมเด็จพระกนิษฐาธิราชเจ้า กรมสมเด็จพระเทพรัตนราชสุดา ฯ สยามบรมราชกุมารี
ตำบลแม่สอง อำเภอท่าสองยาง จังหวัดตาก ๑๐๒
๒๓. โครงการพัฒนาแหล่งน้ำเพื่อสนับสนุนค่ายสมเด็จพระบรมไตรโลกนาถ
และชุมชนโดยรอบอันเนื่องมาจากพระราชดำริ
ตำบลสมอแข อำเภอเมืองพิษณุโลก จังหวัดพิษณุโลก ๑๐๕
๒๔. โครงการอ่างเก็บน้ำห้วยชะเอมอันเนื่องมาจากพระราชดำริ
ตำบลคลองกระจิง อำเภอศรีเทพ จังหวัดเพชรบูรณ์ ๑๐๘
- ฎีกา
๒๕. โครงการอนุรักษ์และฟื้นฟูทรัพยากรป่าไม้บ้านพะกะเซอันเนื่องมาจาก
พระราชดำริ
ตำบลแม่ตื่น อำเภออมก๋อย จังหวัดเชียงใหม่ ๑๑๑
๒๖. โครงการฝายหนองแห้งพร้อมระบบส่งน้ำอันเนื่องมาจากพระราชดำริ
ตำบลแม่ศึก อำเภอแม่แจ่ม จังหวัดเชียงใหม่ ๑๑๔

๒๗.	โครงการพัฒนาป่าไม้โครงการหลวงวัดจันทร์ (ปรับปรุงฝายต้นน้ำขุนแม่รวมพร้อมระบบส่งน้ำ) ตำบลแจ่มหลวง อำเภอภักดีชุมพล จังหวัดเชียงใหม่	๑๑๗
๒๘.	โครงการอนุรักษ์และฟื้นฟูทรัพยากรป่าไม้พื้นที่ลุ่มน้ำบ้านจะนู อันเนื่องมาจากพระราชดำริ ตำบลห้วยชมพู อำเภอเมือง จังหวัดเชียงราย	๑๒๐
๒๙.	โครงการอนุรักษ์และฟื้นฟูทรัพยากรป่าไม้พื้นที่บ้านป่าซางนาเงิน อันเนื่องมาจากพระราชดำริ ตำบลแม่ฟ้าหลวง อำเภอแม่ฟ้าหลวง จังหวัดเชียงราย	๑๒๓
๓๐.	โครงการอนุรักษ์และฟื้นฟูทรัพยากรป่าไม้พื้นที่ลุ่มน้ำโป่งไฮ อันเนื่องมาจากพระราชดำริ ตำบลแม่สองใน อำเภอแม่ฟ้าหลวง จังหวัดเชียงราย	๑๒๖
๓๑.	โครงการอ่างเก็บน้ำแม่สุยอันเนื่องมาจากพระราชดำริ ตำบลบ้านคำ อำเภอเมืองลำปาง จังหวัดลำปาง	๑๒๙
๓๒.	โครงการสถานีสูบน้ำด้วยไฟฟ้าบ้านสวนหลวงแห่งที่ ๒ พร้อมระบบส่งน้ำ อันเนื่องมาจากพระราชดำริ บ้านสวนหลวง ตำบลปางป๋าย อำเภอเด่นชัย จังหวัดแพร่	๑๓๒
๓๓.	โครงการปรับปรุงโรงสูบน้ำด้วยไฟฟ้าพร้อมระบบส่งน้ำหน่วยสูบน้ำที่ ๙ อันเนื่องมาจากพระราชดำริ ตำบลสามเงา อำเภอสามเงา จังหวัดตาก	๑๓๕
๓๔.	โครงการจัดทำแหล่งอาหารสัตว์ป่าระบบประปาภูเขาเพื่อการอนุรักษ์และ การคุ้มครองพื้นที่อย่างมีส่วนร่วมในเขตรักษาพันธุ์สัตว์ป่าแม่ตื่น (บ้านอุมวาบ) ตำบลบ้านนา อำเภอสามเงา จังหวัดตาก	๑๓๘
๓๕.	โครงการอ่างเก็บน้ำห้วยตาดมะค่าพร้อมระบบส่งน้ำอันเนื่องมาจากพระราชดำริ ตำบลเกาะตะเภา อำเภอบ้านตาก จังหวัดตาก	๑๔๒

ด้านสิ่งแวดล้อม

พระราชดำริตรง

๓๖.	โครงการสถานีพัฒนาการเกษตรที่สูงในสมเด็จพระนางเจ้าสิริกิติ์ พระบรมราชินีนาถ	๑๔๕
-----	--	-----

- ๑) สถานีสาธิตและถ่ายทอดการเกษตร ป่าไม้ สิ่งแวดล้อม
อันเนื่องมาจากพระราชดำริ บ้านแพกแซม
ตำบลเวียงแหง อำเภอเวียงแหง จังหวัดเชียงใหม่ ๑๔๖
- ๒) สถานีพัฒนาการเกษตรที่สูงในสมเด็จพระนางเจ้าสิริกิติ์ พระบรมราชินีนาถ
ห้วยแม่เกียง ตำบลเมืองนะ อำเภอเชียงดาว จังหวัดเชียงใหม่ ๑๔๙
- ๓) สถานีพัฒนาการเกษตรที่สูงในสมเด็จพระนางเจ้าสิริกิติ์ พระบรมราชินีนาถ
ดอยอมพาย ตำบลปางหินฝน อำเภอแม่แจ่ม จังหวัดเชียงใหม่ ๑๕๒
- ๔) สถานีพัฒนาการเกษตรที่สูงในสมเด็จพระนางเจ้าสิริกิติ์ พระบรมราชินีนาถ
บ้านเสาแดง ตำบลแจ่มหลวง อำเภอกัลยาณิวัฒนา จังหวัดเชียงใหม่ ๑๕๕
- ๕) สถานีพัฒนาการเกษตรที่สูงในสมเด็จพระนางเจ้าสิริกิติ์ พระบรมราชินีนาถ
ดอยม่อนล้าน ตำบลป่าไผ่ และตำบลป่าตุ่ม อำเภอพร้าว จังหวัดเชียงใหม่ ๑๕๘
- ๖) สถานีพัฒนาการเกษตรที่สูงในสมเด็จพระนางเจ้าสิริกิติ์ พระบรมราชินีนาถ
ห้วยเมืองงาม ตำบลท่าตอน อำเภอแม่สาย จังหวัดเชียงใหม่ ๑๖๑
- ๗) สถานีพัฒนาการเกษตรที่สูงในสมเด็จพระนางเจ้าสิริกิติ์ พระบรมราชินีนาถ
บ้านนาเกียน ตำบลนาเกียน อำเภออมก๋อย จังหวัดเชียงใหม่ ๑๖๔
- ๘) สถานีพัฒนาการเกษตรที่สูงในสมเด็จพระนางเจ้าสิริกิติ์ พระบรมราชินีนาถ
ดอยแบแล ตำบลสบโขง อำเภออมก๋อย จังหวัดเชียงใหม่ ๑๖๗
- ๙) สถานีพัฒนาการเกษตรที่สูงในสมเด็จพระนางเจ้าสิริกิติ์ พระบรมราชินีนาถ
บ้านปางขอน ตำบลห้วยชมพู อำเภอเมืองเชียงราย จังหวัดเชียงราย ๑๗๐
- ๑๐) สถานีพัฒนาการเกษตรที่สูงในสมเด็จพระนางเจ้าสิริกิติ์ พระบรมราชินีนาถ
บ้านธารทอง ตำบลแม่เงิน อำเภอเชียงแสน จังหวัดเชียงราย ๑๗๔
- ๑๑) สถานีพัฒนาการเกษตรที่สูงในสมเด็จพระนางเจ้าสิริกิติ์ พระบรมราชินีนาถ
บ้านห้วยห้วยกป่าโซ ตำบลแม่สลองใน อำเภอแม่ฟ้าหลวง จังหวัดเชียงราย ๑๗๘
- ๑๒) สถานีพัฒนาการเกษตรที่สูงในสมเด็จพระนางเจ้าสิริกิติ์ พระบรมราชินีนาถ
ดอยบ่อ ตำบลแม่ยาว อำเภอเมืองเชียงราย จังหวัดเชียงราย ๑๘๑
- ๑๓) สถานีพัฒนาการเกษตรที่สูงในสมเด็จพระนางเจ้าสิริกิติ์ พระบรมราชินีนาถ
ภูพยัคฆ์ ตำบลขุนน่าน อำเภอเฉลิมพระเกียรติ จังหวัดน่าน ๑๘๔

๑๔) สถานีพัฒนาการเกษตรที่สูงในสมเด็จพระนางเจ้าสิริกิติ์ พระบรมราชินีนาถ สะจุก-สะเกี้ยง ตำบลขุนน่าน อำเภอเฉลิมพระเกียรติ จังหวัดน่าน	๑๘๗
๑๕) สถานีพัฒนาการเกษตรที่สูงในสมเด็จพระนางเจ้าสิริกิติ์ พระบรมราชินีนาถ บ้านสบขุ่น ตำบลป่าคา อำเภอท่าวังผา จังหวัดน่าน	๑๙๐
๑๖) สถานีพัฒนาการเกษตรที่สูงในสมเด็จพระนางเจ้าสิริกิติ์ พระบรมราชินีนาถ บ้านสันติสุข-บ้านขุนกำลัง ตำบลขุนควร อำเภอปง จังหวัดพะเยา	๑๙๓
๑๗) สถานีพัฒนาการเกษตรที่สูงในสมเด็จพระนางเจ้าสิริกิติ์ พระบรมราชินีนาถ บ้านป่าคา ตำบลโป่งน้ำร้อน อำเภอกลองลาน จังหวัดกำแพงเพชร	๑๙๗
๓๗. โครงการบ้านเล็กในป่าใหญ่ตามพระราชดำริ	๒๐๐
๑) โครงการบ้านเล็กในป่าใหญ่ตามพระราชดำริ บ้านห้วยหญ้าไซ ตำบลป่าแดด อำเภอแม่สรวย จังหวัดเชียงราย	๒๐๐
๒) โครงการบ้านเล็กในป่าใหญ่ตามพระราชดำริ บ้านดอยฟ้าห่มปก ตำบลแม่สาว อำเภอแม่เฒ่า จังหวัดเชียงใหม่	๒๐๓
๓) โครงการบ้านเล็กในป่าใหญ่ตามพระราชดำริ บ้านดอยดำ ตำบลเมืองแหง อำเภอเวียงแหง จังหวัดเชียงใหม่	๒๐๕
๔) โครงการบ้านเล็กในป่าใหญ่ตามพระราชดำริ บ้านหนองห้า ตำบลร่มเย็น อำเภอเชียงคำ จังหวัดพะเยา	๒๐๗
๓๘. โครงการพัฒนาคุณภาพชีวิตราษฎรบ้านขุนวินอันเนื่องมาจากพระราชดำริ ตำบลแม่วิน อำเภอแม่วาง จังหวัดเชียงใหม่	๒๑๐
๓๙. โครงการช่วยเหลือราษฎรบ้านซีแบร์อันเนื่องมาจากพระราชดำริ ตำบลแม่ตื่น อำเภออมก๋อย จังหวัดเชียงใหม่	๒๑๓
๔๐. โครงการช่วยเหลือราษฎรบ้านทุ่งต้นจิวอันเนื่องมาจากพระราชดำริ ตำบลแม่ตื่น อำเภออมก๋อย จังหวัดเชียงใหม่	๒๑๖
๔๑. โครงการอนุรักษ์ฟื้นฟูสภาพป่าและพัฒนาคุณภาพชีวิตบ้านนาศิริ อันเนื่องมาจากพระราชดำริ ตำบลเมืองนะ อำเภอเชียงดาว จังหวัดเชียงใหม่	๒๑๙
๔๒. โครงการจัดตั้งจุดสกัดบ้านป่าข้าวหลาม อุทยานแห่งชาติห้วยน้ำดัง ตำบลกี้ดช้าง อำเภอแม่แตง จังหวัดเชียงใหม่	๒๒๒

๔๓. โครงการอนุรักษ์พันธุกรรมไม้รอนแก่นาริอินทนนท์ตามพระราชดำรินในพื้นที่
ภาคเหนือ (ดอยอินทนนท์)
ตำบลบ้านหลวง อำเภอจอมทอง จังหวัดเชียงใหม่ ๒๒๖
๔๔. โครงการป่าต้นน้ำห้วยเอี้ยงอันเนื่องมาจากพระราชดำริ
ตำบลดอยลาน อำเภอเมือง จังหวัดเชียงราย ๒๒๙
๔๕. โครงการอนุรักษ์และฟื้นฟูทรัพยากรป่าไม้พื้นที่บ้านฟ้าไทยงามอันเนื่องมาจาก
พระราชดำริ
ตำบลปอ อำเภอเวียงแก่น จังหวัดเชียงราย ๒๓๒
๔๖. โครงการอนุรักษ์และฟื้นฟูทรัพยากรป่าไม้พื้นที่ลุ่มน้ำบ้านห้วยกุ่ม
อันเนื่องมาจากพระราชดำริ
ตำบลปอ อำเภอเวียงแก่น จังหวัดเชียงราย ๒๓๕
๔๗. โครงการอันเนื่องมาจากพระราชดำริพื้นที่ดอยยาว ดอยผาหม่น ดอยผาจิ
ตำบลปอ อำเภอเวียงแก่น จังหวัดเชียงราย ๒๓๘
๔๘. โครงการพัฒนาคุณภาพชีวิตชุมชนในพื้นที่อนุรักษ์ (เวียงป่าเป้า)
อันเนื่องมาจากพระราชดำริ
ตำบลแม่เจดีย์ อำเภอเวียงป่าเป้า จังหวัดเชียงราย ๒๔๑
๔๙. โครงการจัดตั้งหมู่บ้านยามชายแดนอันเนื่องมาจากพระราชดำริ
๑) โครงการจัดตั้งหมู่บ้านยามชายแดนอันเนื่องมาจากพระราชดำริ
บ้านดอยผักกูด ตำบลแม่ณาเต็ง อำเภอป่าเย็บ จังหวัดแม่ฮ่องสอน ๒๔๔
๒) โครงการจัดตั้งหมู่บ้านยามชายแดนอันเนื่องมาจากพระราชดำริ
บ้านแม่ส่วยอู ตำบลผาบ่อง อำเภอเมืองแม่ฮ่องสอน จังหวัดแม่ฮ่องสอน ๒๔๖
๓) โครงการจัดตั้งหมู่บ้านยามชายแดนอันเนื่องมาจากพระราชดำริ
บ้านปางคอง ตำบลนาปู่ป้อม อำเภอปางมะผ้า จังหวัดแม่ฮ่องสอน ๒๔๘
๔) โครงการจัดตั้งหมู่บ้านยามชายแดนอันเนื่องมาจากพระราชดำริ
บ้านอาใจ ตำบลนาปู่ป้อม อำเภอปางมะผ้า จังหวัดแม่ฮ่องสอน ๒๕๐
๕๐. โครงการอนุรักษ์แหล่งพันธุกรรมไม้สักและพัฒนาคุณภาพชีวิตราษฎร
บริเวณป่าลุ่มน้ำของ-ลุ่มน้ำปายอันเนื่องมาจากพระราชดำริ
อำเภอปางมะผ้า อำเภอป่าเย็บ และอำเภอเมืองแม่ฮ่องสอน จังหวัดแม่ฮ่องสอน ๒๕๒

๕๑. โครงการอนุรักษ์ระบบนิเวศป่าไม้ห้วยลู่ตามพระราชดำริ
สมเด็จพระเทพรัตนราชสุดา ฯ สยามบรมราชกุมารี
ตำบลสะเนียน อำเภอเมือง จังหวัดน่าน ๒๕๖
๕๒. โครงการอนุรักษ์ ฟืนฟู และส่งเสริมการปลูกหวายและไผ่ จังหวัดน่าน ตามพระราชดำริ
สมเด็จพระกนิษฐาธิราชเจ้า กรมสมเด็จพระเทพรัตนราชสุดา ฯ สยามบรมราชกุมารี
ตำบลผาทอง อำเภอท่าวังผา จังหวัดน่าน ๒๖๐
๕๓. โครงการพัฒนาบ้านกอก-บ้านจูน อันเนื่องมาจากพระราชดำริ
ตำบลภูคา อำเภอปัว จังหวัดน่าน ๒๖๔
๕๔. โครงการส่งเสริมการเรียนรู้เพื่อการอนุรักษ์และฟื้นฟูสิ่งแวดล้อมอันเนื่องมาจาก
พระราชดำริ
ตำบลพระธาตุผาแดง อำเภอแม่สอด จังหวัดตาก ๒๖๘
๕๕. โครงการอนุรักษ์สภาพป่าแม่ต้นอันเนื่องมาจากพระราชดำริ
ตำบลแม่ต้น อำเภอแม่ระมาด จังหวัดตาก ๒๘๒
๕๖. โครงการขยายผลไม้ดอกไม้ผลในพื้นที่สูงอันเนื่องมาจากพระราชดำริ
จังหวัดเชียงใหม่ จังหวัดเชียงราย จังหวัดน่าน ๒๙๕

ด้านส่งเสริมอาชีพ

พระราชดำริตรง

๕๗. โครงการฟาร์มตัวอย่างตามพระราชดำริ ๓๐๒
- ๑) โครงการฟาร์มตัวอย่างในสมเด็จพระนางเจ้าสิริกิติ์ พระบรมราชินีนาถ บ้านขุนแตะ
ตำบลดอยแก้ว อำเภอจอมทอง จังหวัดเชียงใหม่ ๓๐๒
- ๒) โครงการฟาร์มตัวอย่างในสมเด็จพระนางเจ้าสิริกิติ์ พระบรมราชินีนาถ บ้านดงเย็น
ตำบลบ้านแปะ อำเภอจอมทอง จังหวัดเชียงใหม่ ๓๐๓
- ๓) โครงการฟาร์มตัวอย่างในสมเด็จพระนางเจ้าสิริกิติ์ พระบรมราชินีนาถ บ้านแม่ตุงติง
ตำบลแม่สาบ อำเภอสะเมิง จังหวัดเชียงใหม่ ๓๐๗

ภาคผนวก

สรุปลงสาระสำคัญ
โครงการอันเนื่องมาจากพระราชดำริ
ในเขตพื้นที่ภาคเหนือ
ประจำปีงบประมาณ พ.ศ. ๒๕๖๗

สรุปลงสาระสำคัญ
โครงการอันเนื่องมาจากพระราชดำริในเขตพื้นที่ภาคเหนือ
ประจำปีงบประมาณ พ.ศ. ๒๕๖๗

การดำเนินงานโครงการอันเนื่องมาจากพระราชดำริ ในเขตพื้นที่ภาคเหนือ ประจำปีงบประมาณ พ.ศ.๒๕๖๗ คณะกรรมการพิเศษเพื่อประสานงานโครงการอันเนื่องมาจากพระราชดำริ (กปร.) ได้ให้การสนับสนุนงบประมาณแก่ส่วนราชการต่าง ๆ ในการดำเนินงานโครงการเพื่อสืบสาน รักษา และต่อยอดการพัฒนาให้เกิดประโยชน์สุขแก่ประชาชน จำนวน ๕๗ โครงการ เป็นเงินรวมทั้งสิ้น จำนวน ๗๘๐,๓๙๔,๕๗๓ บาท (เจ็ดร้อยแปดสิบล้านสามแสนเก้าหมื่นสี่พันห้าร้อยเจ็ดสิบสามบาทถ้วน) ครอบคลุมการพัฒนาในด้านต่าง ๆ ดังนี้

- | | |
|------------------------|---|
| ๑. ด้านแหล่งน้ำ | จำนวน ๒๒ โครงการ วงเงิน ๔๐๑,๑๕๑,๗๗๘ บาท
คิดเป็นร้อยละ ๕๑.๔๐ ของงบประมาณทั้งหมด |
| ๒. ด้านสิ่งแวดล้อม | จำนวน ๒๑ โครงการ วงเงิน ๑๒๓,๒๑๔,๘๘๕ บาท
คิดเป็นร้อยละ ๑๕.๗๙ ของงบประมาณทั้งหมด |
| ๓. ด้านส่งเสริมอาชีพ | จำนวน ๑ โครงการ วงเงิน ๒,๔๖๐,๙๐๐ บาท
คิดเป็นร้อยละ ๐.๓๒ ของงบประมาณทั้งหมด |
| ๔. ด้านบูรณาการ/อื่น ๆ | จำนวน ๑๓ โครงการ วงเงิน ๒๕๓,๕๖๗,๐๑๐ บาท
คิดเป็นร้อยละ ๓๒.๔๙ ของงบประมาณทั้งหมด |

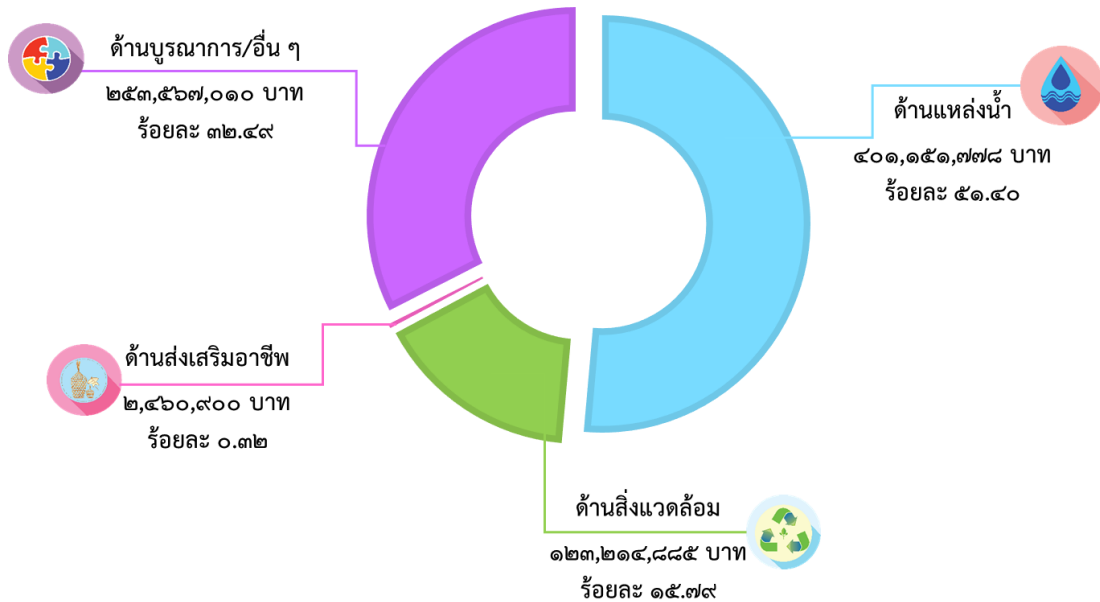
ทั้งนี้ รายละเอียดแสดงได้ตามตารางที่ ๑ และภาพที่ ๑ ดังนี้

ตารางที่ ๑ แสดงจำนวนและงบประมาณโครงการอันเนื่องมาจากพระราชดำริในเขตพื้นที่ภาคเหนือ ประจำปีงบประมาณ พ.ศ. ๒๕๖๗ จำแนกตามประเภทของการพัฒนา

ประเภท	ภาคเหนือ		
	จำนวนโครงการ	งบประมาณ (บาท)	ร้อยละ
ด้านแหล่งน้ำ	๒๒	๔๐๑,๑๕๑,๗๗๘	๕๑.๔๐
ด้านสิ่งแวดล้อม	๒๑	๑๒๓,๒๑๔,๘๘๕	๑๕.๗๙
ด้านส่งเสริมอาชีพ	๑	๒,๔๖๐,๙๐๐	๐.๓๒
ด้านบูรณาการ/อื่น ๆ	๑๓	๒๕๓,๕๖๗,๐๑๐	๓๒.๔๙
รวม	๕๗	๗๘๐,๓๙๔,๕๗๓	๑๐๐



ภาพที่ ๑ แสดงงบประมาณโครงการอันเนื่องมาจากพระราชดำรินในเขตพื้นที่ภาคเหนือ ประจำปีงบประมาณ พ.ศ. ๒๕๖๗ จำแนกตามประเภทของการพัฒนา



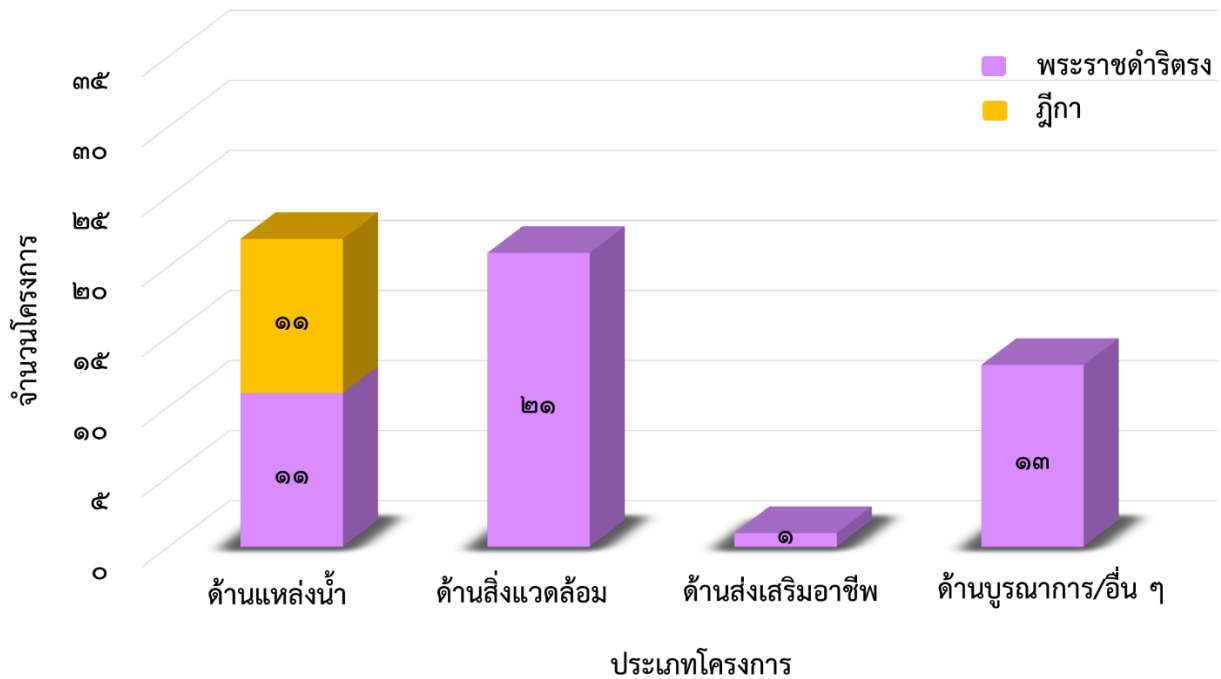
ปีงบประมาณ พ.ศ. ๒๕๖๗ มีโครงการอันเนื่องมาจากพระราชดำรินในเขตพื้นที่ภาคเหนือที่เกิดจากพระราชดำรินตรง จำนวน ๔๖ โครงการ และเกิดจากราษฎรทูลเกล้าฯ ถวายฎีกา จำนวน ๑๑ โครงการ โดยมีรายละเอียดแสดงได้ตามตารางที่ ๒ และภาพที่ ๒ ดังนี้

ตารางที่ ๒ แสดงจำนวนโครงการอันเนื่องมาจากพระราชดำรินในเขตพื้นที่ภาคเหนือ ประจำปีงบประมาณ พ.ศ. ๒๕๖๗ จำแนกตามที่มาของโครงการ

หน่วย : โครงการ

ประเภท	ที่มาของโครงการ		
	พระราชดำรินตรง	ฎีกา	รวม
ด้านแหล่งน้ำ	๑๑	๑๑	๒๒
ด้านสิ่งแวดลอม	๒๑	-	๒๑
ด้านส่งเสริมอาชีพ	๑	-	๑
ด้านบูรณาการ/อื่น ๆ	๑๓	-	๑๓
รวม	๔๖	๑๑	๕๗

ภาพที่ ๒ แสดงจำนวนโครงการอันเนื่องมาจากพระราชดำรินในเขตพื้นที่ภาคเหนือ ประจำปีงบประมาณ พ.ศ. ๒๕๖๗ จำแนกตามที่มาของโครงการ



โครงการอันเนื่องมาจากพระราชดำรินในเขตพื้นที่ภาคเหนือ ประจำปีงบประมาณ พ.ศ. ๒๕๖๗ ที่ได้รับการจัดสรรงบประมาณจาก กปร. มีโครงการที่ดำเนินการในเขตพื้นที่ภาคเหนือ จำนวน ๑๐ จังหวัด

ทั้งนี้ รายละเอียดแสดงได้ตามตารางที่ ๓ และภาพที่ ๓ ดังนี้

ตารางที่ ๓ แสดงจำนวนและงบประมาณโครงการอันเนื่องมาจากพระราชดำริ ในเขตพื้นที่ภาคเหนือ ประจำปีงบประมาณ พ.ศ. ๒๕๖๗ จำแนกตามพื้นที่ดำเนินการ

พื้นที่ดำเนินการ	โครงการ		งบประมาณ	
	จำนวน	ร้อยละ	จำนวน (บาท)	ร้อยละ
๑. เชียงใหม่	๒๒	๓๘.๖๐	๒๖๕,๗๑๕,๑๓๔	๓๔.๐๕
๒. เชียงราย	๙	๑๕.๘๐	๕๐,๙๕๑,๒๓๙	๖.๕๓
๓. ตาก	๗	๑๒.๒๘	๒๑๙,๙๙๐,๓๑๒	๒๘.๑๙
๔. พะเยา	๔	๗.๐๒	๓๒,๖๙๕,๖๘๘	๔.๑๙
๕. น่าน	๔	๗.๐๒	๓๙,๒๔๑,๘๓๖	๕.๐๓
๖. แม่ฮ่องสอน	๓	๕.๒๖	๒๒,๗๓๕,๖๐๐	๒.๙๑
๗. พิชญ์โลก	๒	๓.๕๑	๕๔,๘๐๗,๔๐๐	๗.๐๒
๘. แพร่	๑	๑.๗๕	๒๘,๕๖๘,๐๐๐	๓.๖๖
๙. ลำปาง	๑	๑.๗๕	๑๒,๐๐๐,๐๐๐	๑.๕๔
๑๐. เพชรบูรณ์	๑	๑.๗๕	๒๒,๖๒๕,๐๐๐	๒.๙๐
๑๑. บูรณาการพื้นที่ภาคเหนือ	๓	๕.๒๖	๓๑,๐๖๔,๓๖๔	๓.๙๘
รวมทั้งสิ้น	๕๗	๑๐๐	๗๘๐,๓๙๔,๕๗๓	๑๐๐



ภาพที่ ๓ แสดงจำนวนและงบประมาณโครงการอันเนื่องมาจากพระราชดำรินี้ในเขตพื้นที่ภาคเหนือ ประจำปีงบประมาณ พ.ศ. ๒๕๖๗
จำแนกตามพื้นที่ดำเนินการ



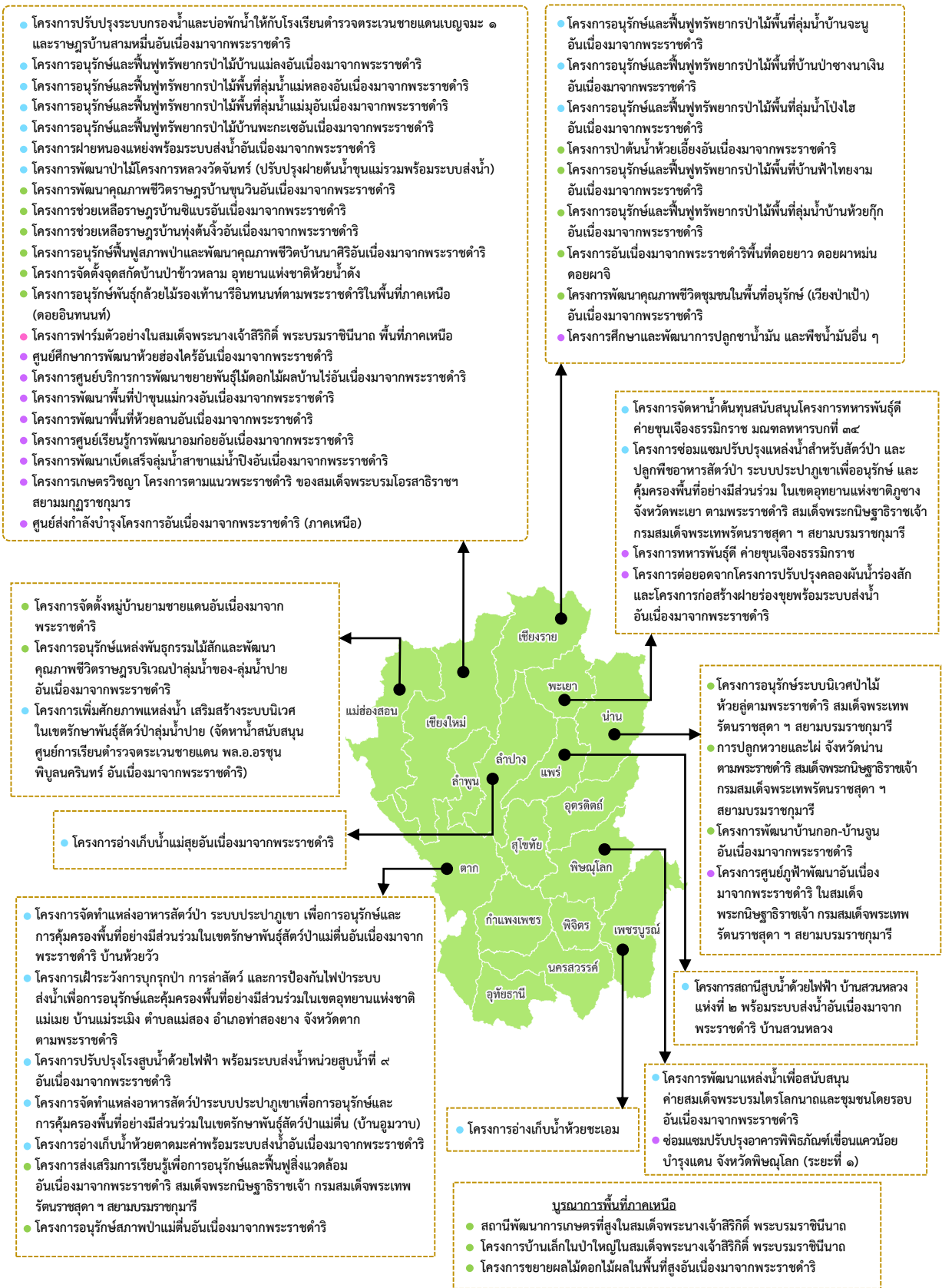
สัญลักษณ์แทนประเภทของการพัฒนา

- ด้านแหล่งน้ำ
- ด้านสิ่งแวดล้อม
- ด้านส่งเสริมอาชีพ
- ด้านบูรณาการ/อื่น ๆ



ภาพที่ ๔ แสดงที่ตั้งโครงการอันเนื่องมาจากพระราชดำรินในเขตพื้นที่ภาคเหนือ

ประจำปีงบประมาณ พ.ศ. ๒๕๖๗



สัญลักษณ์แทนประเภทของการพัฒนา

- ด้านแหล่งน้ำ
- ด้านสิ่งแวดล้อม
- ด้านส่งเสริมอาชีพ
- ด้านบูรณาการ/อื่น ๆ

โครงการอันเนื่องมาจากพระราชดำรินี้ในเขตพื้นที่ภาคเหนือ ประจำปีงบประมาณ พ.ศ. ๒๕๖๗ ช่วยสร้างประโยชน์ให้แก่ราษฎรกลุ่มเป้าหมาย โดยมีประโยชน์ที่ได้รับจำแนกตามประเภทของโครงการแสดงได้ ดังนี้



ประโยชน์ที่ได้รับของโครงการพัฒนาด้านบูรณาการ/อื่น ๆ

ประโยชน์ที่ได้รับของโครงการศูนย์ศึกษาการพัฒนาห้วยฮ่องไคร้อันเนื่องมาจากพระราชดำริ จังหวัดเชียงใหม่ และศูนย์สาขา

● ราษฎรผู้ได้รับประโยชน์	จำนวนประมาณ	๑๔,๖๔๒	ครัวเรือน
		จำนวนประมาณ	๓๔,๑๙๙ คน
● ผู้เข้ารับการอบรม	จำนวนประมาณ	๕,๕๓๐	คน
● การศึกษาดูงาน	จำนวนประมาณ	๙๔,๗๒๑	คน
● พื้นที่เกษตร	จำนวนประมาณ	๓๙๗,๙๔๖	ไร่
● พื้นที่ป่า	จำนวนประมาณ	๗๑๔,๒๘๕	ไร่

ประโยชน์ที่ได้รับของโครงการศูนย์ภูฟ้าพัฒนาอันเนื่องมาจากพระราชดำริ จังหวัดน่าน และโครงการพัฒนาด้านบูรณาการ/อื่น ๆ

● ราษฎรผู้ได้รับประโยชน์	จำนวนประมาณ	๓,๓๖๙	ครัวเรือน
		จำนวนประมาณ	๑๑,๙๒๐ คน
● ผู้เข้ารับการอบรม	จำนวนประมาณ	๗๕๑	คน
● การศึกษาดูงาน	จำนวนประมาณ	๙,๓๒๑	คน
● พื้นที่เกษตร	จำนวนประมาณ	๑๗,๑๘๐	ไร่
● พื้นที่ป่า	จำนวนประมาณ	๑๒๔,๗๐๓	ไร่





ประโยชน์ที่ได้รับของโครงการพัฒนาด้านแหล่งน้ำ

● ราษฎรผู้ได้รับประโยชน์	จำนวนประมาณ	๗,๘๐๖	ครัวเรือน
	จำนวนประมาณ	๒๗,๐๔๕	คน
● พื้นที่เกษตร	จำนวนประมาณ	๑๘,๔๖๐	ไร่



ประโยชน์ที่ได้รับของโครงการพัฒนาด้านสิ่งแวดล้อม

● ราษฎรผู้ได้รับประโยชน์	จำนวนประมาณ	๒๖,๒๓๓	ครัวเรือน
	จำนวนประมาณ	๑๐๓,๐๒๐	คน
● ผู้เข้ารับการอบรม	จำนวนประมาณ	๑๒๐	คน
● การศึกษาดูงาน	จำนวนประมาณ	๓๒,๗๔๒	คน
● พื้นที่ป่า	จำนวนประมาณ	๑,๖๕๑,๔๓๑	ไร่



ประโยชน์ที่ได้รับของโครงการพัฒนาด้านส่งเสริมอาชีพ

● ราษฎรผู้ได้รับประโยชน์	จำนวนประมาณ	๒,๓๗๔	ครัวเรือน
	จำนวนประมาณ	๖,๐๘๗	คน
● พื้นที่ป่า	จำนวนประมาณ	๑๔๕,๐๒๘	ไร่



โครงการอันเนื่องมาจากพระราชดำริ
ด้านต่าง ๆ

ด้านบูรณาการ/อื่นๆ

โครงการศูนย์ศึกษาการพัฒนาห้วยฮ่องไคร้อันเนื่องมาจากพระราชดำริ ตำบลป่าเมี่ยง อำเภอต๋อยสะแกต จังหวัดเชียงใหม่

เรื่องเดิม

เมื่อวันที่ ๑๑ ธันวาคม ๒๕๒๕ พระบาทสมเด็จพระบรมชนกาธิเบศร มหาภูมิพลอดุลยเดชมหาราช บรมนาถบพิตร ได้พระราชทานพระราชดำริให้จัดตั้งศูนย์ศึกษาการพัฒนาห้วยฮ่องไคร้อันเนื่องมาจากพระราชดำริขึ้นบริเวณพื้นที่ป่าสงวนแห่งชาติป่าขุนแม่กวง อำเภอต๋อยสะแกต จังหวัดเชียงใหม่ ขอบเขตพื้นที่โครงการประมาณ ๘,๕๐๐ ไร่ โดยมีพระราชประสงค์ให้เป็นศูนย์กลางในการศึกษา ทดลอง วิจัย เพื่อหารูปแบบการพัฒนาต่าง ๆ ในบริเวณพื้นที่ต้นน้ำที่เหมาะสมและเผยแพร่ให้ราษฎรนำไปปฏิบัติต่อไป โดยเฉพาะอย่างยิ่งการพัฒนาพื้นที่ต้นน้ำลำธาร ซึ่งศูนย์ศึกษาการพัฒนาห้วยฮ่องไคร้ จะทำการศึกษาพัฒนาป่าไม้ พื้นที่ต้นน้ำลำธารให้ได้ผลสมบูรณ์เป็นหลัก ต้นทางเป็นการศึกษาด้านป่าไม้ และปลายทางเป็นการศึกษาประมงตามอ่างเก็บน้ำต่าง ๆ ที่จะก่อให้เกิดประโยชน์ต่อราษฎรอย่างแท้จริงผสมกับการศึกษาด้านเกษตรกรรม ด้านปศุสัตว์และโคนมและด้านเกษตรอุตสาหกรรม เพื่อให้เป็นศูนย์กลาง ที่สมบูรณ์แบบ ก่อให้เกิดประโยชน์ต่อราษฎรที่จะเข้ามาศึกษากิจกรรมต่าง ๆ ภายในศูนย์ศึกษาฯ แล้วนำไปใช้ปฏิบัติอย่างได้ผลต่อไป ซึ่งทรงมีพระราชดำริว่า ให้ศูนย์ศึกษาการพัฒนาฯ ทำหน้าที่เสมือน “พิพิธภัณฑ์ธรรมชาติที่มีชีวิต” หรืออีกนัยหนึ่งเป็น “สรุปผลของการพัฒนา” ที่ราษฎรจะเข้าไปเรียนรู้และนำไปปฏิบัติได้

ผลการดำเนินงาน

๑) ด้านการประชาสัมพันธ์และเผยแพร่ ได้เผยแพร่ผลงานนิทรรศการของศูนย์ศึกษาการพัฒนาห้วยฮ่องไคร้อันเนื่องมาจากพระราชดำริ องค์กรความรู้ต่าง ๆ การแปรรูปหรือผลิตภัณฑ์ต่าง ๆ ของศูนย์ศึกษาฯ ให้แก่ผู้ที่สนใจ เพื่อให้เป็นที่รู้จักแก่คนทั่วไป และจัดฝึกอบรมพัฒนาบุคลากร รวมทั้งจัดงาน “ศูนย์ศึกษาการพัฒนาห้วยฮ่องไคร้ฯ ร่วมสืบสาน รักษา ต่อยอดปวงประชาร่วมเย็นเป็นสุข เฉลิมพระชนมพรรษา ๖ รอบ ๗๒ พรรษา” เพื่อเฉลิมพระเกียรติพระบาทสมเด็จพระเจ้าอยู่หัว เนื่องในโอกาสพระราชพิธีมหามงคลเฉลิมพระชนมพรรษา ๖ รอบ ๒๘ กรกฎาคม ๒๕๖๗ โครงการศูนย์ศึกษาการพัฒนาอันเนื่องมาจากพระราชดำริสัญจร ประจำปี ๒๕๖๗ ซึ่งเป็นการแลกเปลี่ยนองค์ความรู้ระหว่างศูนย์ศึกษาการพัฒนาฯ ทั้ง ๖ ศูนย์และศูนย์สาขา โดยปีงบประมาณ ๒๕๖๗ มีบุคคลที่สนใจเข้ามาศึกษาดูงาน จำนวน ๒๑,๐๓๓ คน





โครงการศูนย์ศึกษาการพัฒนา
อันเนื่องมาจากพระราชดำริสัจจร
ประจำปี ๒๕๖๗



งาน “ศูนย์ศึกษาการพัฒนาห้วยฮ่องไคร้ฯ
ร่วมสืบสาน รักษา ต่อยอด ปวงประชาร่วมเย็นเป็นสุข
เฉลิมพระชนมพรรษา ๖ รอบ ๗๒ พรรษา”

๒) ด้านการจัดการองค์ความรู้

ศูนย์ศึกษาการพัฒนาห้วยฮ่องไคร้ฯ ได้มีการดำเนินการศึกษา ทดลอง งานวิจัย
ด้านต่างๆ ซึ่งปัจจุบันมีผลการศึกษารวม จำนวน ๒๔๗ เรื่อง โดยได้นำองค์ความรู้จัดทำเป็นหลักสูตร
การฝึกอบรม จำนวน ๓๒ หลักสูตร สำหรับการจัดการองค์ความรู้ ในปี ๒๕๖๗ หน่วยงานต่างๆ ได้
ดำเนินการ ซึ่งมีผลการดำเนินงานงาน ดังนี้

งานศึกษาและพัฒนาป่าไม้ ดำเนินโครงการอนุรักษ์ไม้ป่าที่มีศักยภาพเป็นไม้ประดับ
รวบรวมไม้ป่าหายากและใกล้สูญพันธุ์ จำนวน ๙๒ ชนิดพันธุ์ เพื่อเป็นพิพิธภัณฑ์ธรรมชาติที่มีชีวิต
ให้ผู้สนใจเยี่ยมชม โครงการจัดทำกล้าไม้เศรษฐกิจ สามารถผลิตและแจกจ่ายกล้าไม้เศรษฐกิจ
จำนวน ๘๐,๒๐๐ กล้า โครงการจัดทำกล้าไม้ไผ่พื้นเมืองและไม้ไผ่เศรษฐกิจ สามารถผลิตและ
แจกจ่ายกล้าไม้ไผ่พื้นเมืองและไม้ไผ่เศรษฐกิจ จำนวน ๙๖,๔๘๐ กล้า โครงการจัดทำกล้าไม้มงคล
หายาก สามารถผลิตและแจกจ่ายกล้าไม้มงคลหายาก จำนวน ๙๖,๕๐๐ กล้า และโครงการสาธิต
การปลูกไม้โตเร็วทดแทนไม้เบิกนำ สามารถรวบรวมต้นไม้นำมาปลูกทดแทนต้นกระถินยักษ์
ได้ทั้งสิ้น ๒๐ ชนิดพันธุ์ จำนวน ๒,๐๐๐ ต้น เพื่อควบคุมการรุกรานของต้นกระถินยักษ์



ดำเนินการปลูกไม้โตเร็วทดแทนไม้เบิกนำ



งานสาธิตและจัดการป่า ดำเนินงานดูแลพื้นที่สาธิตการพัฒนาป่า ๓ วิธีตามแนวพระราชดำริ การจัดทำพื้นที่สาธิตการทำรูปแบบแนวกันไฟป่าเปียก (ภูเขาป่า) งานสาธิตระบบวนเกษตร เพื่อสาธิตการพัฒนาป่าไม่ตามแนวพระราชดำริ ซึ่งจะเป็นองค์ความรู้ ในการนำไปประยุกต์ใช้ในท้องถิ่นและชุมชนต่าง ๆ

งานศึกษาและพัฒนาการเลี้ยงสัตว์ป่าในพื้นที่ต้นน้ำ ดำเนินการจัดการเพาะเลี้ยงสัตว์ป่าในถิ่นที่อยู่อาศัย โครงการปรับสภาพการเลี้ยงสัตว์ป่าเพื่อให้สัตว์ป่าดำรงชีวิตแบบธรรมชาติ เพื่อศึกษาพฤติกรรมของสัตว์ป่าและพัฒนาเป็นแหล่งเรียนรู้ที่มีชีวิต โครงการจัดตั้งศูนย์สาธิตการเพาะขยายพันธุ์ชะมดเซ็ดและอีเห็นเพื่อใช้ประโยชน์เชิงเศรษฐกิจและการอนุรักษ์อย่างยั่งยืน เก็บผลผลิตกาแพดิบได้ ๒๑.๓๘ กิโลกรัม เมื่อตากแห้ง เหลือน้ำหนัก ๑๐.๑๙ กิโลกรัม และเมื่อแปรรูปแล้วได้ผลผลิต ๗.๕๔๕ กิโลกรัม (คิดเป็นมูลค่าทางเศรษฐกิจ ๗๕,๔๕๐ บาท โดยคิดจากราคาจำหน่ายกิโลกรัมละ ๑๐,๐๐๐ บาท)

งานป้องกันและควบคุมไฟป่า ดำเนินโครงการเพิ่มประสิทธิภาพการควบคุมป้องกันไฟป่า โครงการลาดตระเวนป้องกันและควบคุมไฟป่าโดยใช้เทคโนโลยีอากาศยานไร้คนขับ (Drone) ทำให้สามารถทราบถึงจุดเกิดไฟป่าได้เร็วขึ้นในขณะที่ไฟป่ายังไม่ลุกลามไปมาก และเจ้าหน้าที่สามารถเข้าไปดับไฟป่าได้ทันท่วงที

งานศึกษาและพัฒนาการเพาะเลี้ยงกบ ดำเนินการสาธิตการเพาะเลี้ยงกบ โดยวิธีเกษตรธรรมชาติ เพาะขยายพันธุ์กบ สนับสนุนพันธุ์กบ และปล่อยคืนสู่ธรรมชาติ จำนวน ๑๑๖,๔๖๕ ตัว โดยจำแนกเป็น ๑) กบนา จำนวน ๘๕,๙๙๘ ตัว และ ๒) กบบูลฟร็อก จำนวน ๓๐,๔๖๗ ตัว ตลอดจนฝึกอบรมและถ่ายทอดองค์ความรู้ให้แก่ผู้สนใจ

งานศึกษาและพัฒนาที่ดิน ดำเนินงานด้านสาธิตการใช้ประโยชน์ที่ดินและการปรับปรุงดิน และด้านสาธิตการใช้ประโยชน์หญ้าแฝก ได้แก่ การจัดการดินใต้ทรงพุ่มไม้ผล โดยหญ้าแฝก ร่วมกับการคลุมดินในพื้นที่เกษตรกร การดูแลรักษาเส้นทางเดินศึกษาแบบการใช้ประโยชน์หญ้าแฝกในการอนุรักษ์ดินและน้ำ

งานศึกษาและพัฒนาปศุสัตว์ ดำเนินงานสาธิตและส่งเสริมการเลี้ยงสัตว์ตามแนวพระราชดำริ งานอนุรักษ์และรักษาพันธุ์สัตว์พระราชทาน โดยดำเนินการเก็บตัวอย่างน้ำนมแพะเพื่อตรวจองค์ประกอบน้ำนมแพะ จัดการสาธิตการจัดการฟาร์มแพะนม และสอนการรีดนมสาธิตการเลี้ยงไก่ จำนวน ๓ สายพันธุ์ ได้แก่ ๑) ไก่โรดไทย ๒) ไก่ไข่เล็กฮอร์นขาวหงอนจักร ๓) ไก่เหลืองทองฮองไคร้ รวมทั้งสาธิตการเลี้ยงโคนมและโคขาวลำพูน สำหรับเกษตรกรที่สนใจเข้ามาศึกษาเรียนรู้





สาธิตการรีดนมแพะ



สาธิตการเลี้ยงโคนมและโคขาวลำพูน

งานศึกษาและพัฒนาการปลูกพืช ดำเนินสาธิตการปลูกไม้ผลและการแปรรูปผลผลิตทางการเกษตร ได้แก่ การจัดการและปรับปรุงแปลงไม้ผลเพื่อเป็นแปลงสาธิตและเรียนรู้ การจัดการแปลงสาธิตเกษตรอินทรีย์เพื่อเป็นแหล่งเรียนรู้ สาธิตการแปรรูปผลผลิตทางการเกษตร

งานศึกษาและพัฒนาเกษตรกรรมแบบประณีต ดำเนินศึกษาเกี่ยวกับพืชสมุนไพรในพื้นที่ภาคเหนือ ได้แก่ โครงการเตรียมแปลงสาธิตการผลิตสมุนไพรวงศ์ขิง-ข่า และการแปรรูป

งานศึกษาและพัฒนาอนุรักษ์ข้าว ดำเนินการสาธิตการปลูกข้าวในวงบ่อซีเมนต์ในพื้นที่ศูนย์ศึกษาการพัฒนาห้วยฮ่องไคร้ฯ การสาธิตการปลูกข้าวสาลีในพื้นที่ศูนย์ศึกษาการพัฒนาห้วยฮ่องไคร้ฯ เพื่อเป็นแหล่งศึกษาเรียนรู้ของนักเรียน นิสิตนักศึกษา ผู้ที่สนใจ และเกษตรกรที่เข้ามาศึกษาดูงาน

๓) ด้านการขยายผลสำเร็จของศูนย์ศึกษาการพัฒนาห้วยฮ่องไคร้อันเนื่องมาจากพระราชดำริสู่ชุมชนจังหวัดภาคเหนือ

ศูนย์ศึกษาการพัฒนาห้วยฮ่องไคร้ฯ มีหลักสูตรการฝึกอบรมทั้งสิ้น จำนวน ๓๒ หลักสูตร โดยในปีงบประมาณ ๒๕๖๗ มีราษฎรที่สนใจเข้ารับการฝึกอบรม จำนวน ๔,๔๑๘ ราย รวมทั้งมีการดำเนินโครงการส่งเสริมการเกษตรและพัฒนาอาชีพตามวิถีชีวิตใหม่ ในพื้นที่ ๑๗ จังหวัดภาคเหนือ โครงการสนับสนุนโครงการอาหารกลางวันสู่สถานศึกษา จำนวน ๙๙ แห่ง ได้แก่ โรงเรียนในพื้นที่จังหวัดเชียงใหม่ จังหวัดแม่ฮ่องสอน จังหวัดน่าน จังหวัดอุดรดิตถ์ และจังหวัดลำพูน จำนวน ๕๘ แห่ง โรงเรียนตำรวจตระเวนชายแดน ในพื้นที่จังหวัดเชียงใหม่ และจังหวัดแม่ฮ่องสอน จำนวน ๓๓ แห่ง โรงเรียนเฉลิมพระเกียรติ ๔๘ พรรษา ในพระราชูปถัมภ์ฯ สมเด็จพระเทพรัตนราชสุดาฯ สยามบรมราชกุมารี ศูนย์สงเคราะห์บุคคลปัญญาอ่อนภาคเหนือ ศูนย์การเรียนรู้ชุมชนชาวไทยภูเขาแม่ฟ้าหลวง ในพื้นที่จังหวัดเชียงใหม่ จำนวน ๕ แห่ง และบ้านเด่นชาติ ตำบลบ่อเปี้ย อำเภอบ้านโคก จังหวัดอุดรดิตถ์ โครงการส่งเสริมและพัฒนาศักยภาพศูนย์เรียนรู้ตามแนวพระราชดำริและศูนย์เรียนรู้เครือข่ายศูนย์ศึกษาการพัฒนาห้วยฮ่องไคร้ฯ ในพื้นที่จังหวัดเชียงใหม่ จังหวัดเชียงราย จังหวัดแม่ฮ่องสอน จังหวัดลำปาง จังหวัดลำพูน จังหวัดพะเยา จังหวัดพิจิตร จังหวัดพิษณุโลก จังหวัดตาก และจังหวัดน่าน



จำนวน ๘๕ ราย ทำให้ศูนย์เรียนรู้ตามแนวพระราชดำริ และศูนย์เรียนรู้เครือข่ายศูนย์ศึกษาการพัฒนาห้วยฮ่องไคร้ฯ ทั้งภาครัฐ ชุมชน ราษฎร และสถานศึกษา สามารถนำองค์ความรู้ของศูนย์ศึกษาฯ ไปเป็นแนวทางในการพัฒนาและต่อยอดกิจกรรมการเกษตรที่ดำเนินการอยู่ในรูปแบบครบวงจร โครงการเสริมสร้างศูนย์เรียนรู้เครือข่ายศูนย์ศึกษาการพัฒนาห้วยฮ่องไคร้ฯ สู่ภาครัฐ ชุมชน และสถานศึกษา ในพื้นที่จังหวัดเชียงใหม่ จังหวัดแม่ฮ่องสอน จังหวัดน่าน และจังหวัดเชียงราย จำนวน ๖๔ ราย ทำให้เกิดศูนย์เรียนรู้เครือข่ายศูนย์ศึกษาการพัฒนาห้วยฮ่องไคร้ฯ ในระดับราษฎร ชุมชน ภาครัฐ และสถานศึกษา ที่มีความรู้ ความสามารถ และทักษะประสบการณ์ในการปฏิบัติ สำหรับเป็นตัวแทนของศูนย์ศึกษาการพัฒนาห้วยฮ่องไคร้ฯ ในการถ่ายทอดองค์ความรู้ต่อไป นอกจากนี้ ได้ดำเนินโครงการเสริมสร้างเครือข่ายเกษตรกรกลุ่มผู้ใช้น้ำในพื้นที่รับประโยชน์ของชลประทาน ในพื้นที่จังหวัดเชียงใหม่ จำนวน ๖๐ ราย โครงการส่งเสริมและพัฒนาศักยภาพเกษตรกรตัวอย่าง ศูนย์ศึกษาการพัฒนาห้วยฮ่องไคร้ฯ ในพื้นที่จังหวัดเชียงใหม่ จังหวัดลำปาง จังหวัดอุดรดิตถ์ จังหวัดแม่ฮ่องสอน จังหวัดเชียงราย และจังหวัดพะเยา จำนวน ๗๖ ราย โครงการขยายผลสำเร็จและจัดการทางทรัพยากรและสิ่งแวดล้อมสู่ชุมชน ในพื้นที่จังหวัดเชียงใหม่ และจังหวัดเชียงราย จำนวน ๗ กลุ่ม โครงการผลิตเมล็ดข้าวพันธุ์ดีสู่ชุมชน ในพื้นที่จังหวัดเชียงใหม่ จำนวน ๘๐ ราย โครงการขยายผลสำเร็จของศูนย์ศึกษาการพัฒนาห้วยฮ่องไคร้ฯ สู่โครงการอันเนื่องมาจากพระราชดำริ ในสมเด็จพระนางเจ้าสิริกิติ์ พระบรมราชินีนาถ พระบรมมาถชนนินปีหลวง ในพื้นที่ ๑๗ จังหวัดภาคเหนือ จำนวน ๓๐ ราย



โครงการสนับสนุนโครงการอาหารกลางวัน
สู่สถานศึกษา



ดำเนินการส่งเสริมและพัฒนาศักยภาพ
ศูนย์เรียนรู้ตามแนวพระราชดำริและศูนย์เรียนรู้
เครือข่ายศูนย์ศึกษาการพัฒนาห้วยฮ่องไคร้ฯ



๔) ด้านสิ่งก่อสร้าง

ปีงบประมาณ ๒๕๖๗ ศูนย์ศึกษาการพัฒนาห้วยฮ่องไคร้ฯ ดำเนินการปรับปรุงภูมิทัศน์แปลงเกษตรทฤษฎีใหม่ ปรับปรุงภูมิทัศน์ อาคารเฉลิมพระเกียรติ ปรับปรุงห้องประชุม ๑ อาคารสำนักงาน ซ่อมแซมอาคารประชาสัมพันธ์ ซ่อมแซมอาคารฝึกอบรม งานศึกษาและพัฒนาที่ดิน ซ่อมแซมอาคารสำนักงาน ระยะที่ ๑ (ด้านฝั่งซ้าย) และก่อสร้างห้องนั่งงานส่งเสริมและพัฒนาอาชีพ ด้านการเกษตร ประมง และปศุสัตว์ เพื่อรองรับการเข้าเยี่ยมชมและฝึกอบรมของราษฎรที่สนใจ

ประโยชน์ที่ได้รับ

เป็นแหล่งเรียนรู้การพัฒนาในด้านต่าง ๆ ที่สอดคล้องเหมาะสมกับสภาพพื้นที่ที่ให้นักเรียน นิสิต นักศึกษา และราษฎรทั่วไป สามารถเข้าไปเรียนรู้ผลการพัฒนาตามแนวพระราชดำริ โดยเฉพาะการสร้างฝายชะลอความชุ่มชื้น สร้างจิตสำนึกในการใช้และอยู่ร่วมกับป่าอย่างสมดุลยั่งยืน สามารถดูแลรักษาป่าพื้นที่ ๖,๘๐๐ ไร่ และสามารถคำนวณปริมาณกักเก็บคาร์บอนไดออกไซด์ได้ ๖,๔๖๐ ตันคาร์บอนไดออกไซด์เทียบเท่าต่อปี

แผนงานการจัดการความรู้ ให้ความสำคัญกับการถ่ายทอดความรู้ในรูปแบบต่าง ๆ ซึ่งมีเป้าหมายในการพัฒนาทักษะ สร้างความรู้และส่งเสริมอาชีพของราษฎรในพื้นที่เป้าหมาย ให้สามารถพึ่งพาตนเองได้ ส่งเสริมสร้างรายได้เสริมโดยการรวมกลุ่ม เพื่อสร้างความเข้มแข็ง ให้กลุ่มชุมชนสามารถดำรงอยู่ได้อย่างยั่งยืน

แผนการดำเนินงานขยายผล ประชาสัมพันธ์ผลสำเร็จของโครงการและขยายเครือข่ายและรวมกลุ่มการพัฒนาในด้านต่าง ๆ ของศูนย์ศึกษาการพัฒนาห้วยฮ่องไคร้ฯ จัดตั้งศูนย์เรียนรู้ตามแนวพระราชดำริ จำนวน ๘๐ แห่ง ซึ่งกระจายอยู่ในพื้นที่ภาคเหนือ ได้แก่ จังหวัดเชียงใหม่ จังหวัดเชียงราย จังหวัดแม่ฮ่องสอน จังหวัดพะเยา จังหวัดลำพูน จังหวัดลำปาง จังหวัดแพร่ จังหวัดตาก จังหวัดพิษณุโลก และจังหวัดพิจิตร และเกษตรกรตัวอย่างของศูนย์ศึกษาการพัฒนาห้วยฮ่องไคร้ฯ จำนวน ๑๘๕ ราย ตลอดจนการพัฒนาและส่งเสริมอาชีพด้านอื่น ๆ ให้แก่ผู้ที่สนใจ เพื่อนำไปปรับใช้ในพื้นที่ของตนเองได้ สามารถสนับสนุนส่งเสริมให้ราษฎรพื้นที่หมู่บ้านรอบศูนย์ศึกษาการพัฒนาห้วยฮ่องไคร้ฯ จำนวน ๑๘ หมู่บ้าน ๔,๙๑๑ ครัวเรือน ๑๑,๒๖๒ คน ให้มีอาชีพที่มั่นคง มีชีวิตความเป็นอยู่ที่ดีขึ้น โดยยึดหลักปรัชญาของเศรษฐกิจพอเพียงตามแนวพระราชดำริ เป็นแนวทางบริหารจัดการดำเนินงานโครงการศูนย์ศึกษาการพัฒนาอันเนื่องมาจากพระราชดำริ โดยปีงบประมาณ ๒๕๖๗ มีบุคคลที่สนใจเข้ามาศึกษาดูงาน จำนวน ๒๑,๐๓๓ คน



แผนที่โครงการศูนย์ศึกษาการพัฒนาห้วยฮ่องไคร้อันเนื่องมาจากพระราชดำริ
ตำบลป่าเมี่ยง อำเภอดอยสะเก็ด จังหวัดเชียงใหม่



โครงการศูนย์บริการการพัฒนาขยายพันธุ์ไม้ดอกไม้ผลบ้านไร่อันเนื่องมาจากพระราชดำริ ตำบลบ้านแหวน อำเภอหางดง จังหวัดเชียงใหม่

เรื่องเดิม

เมื่อปี ๒๕๒๓ พระบาทสมเด็จพระบรมชนกาธิเบศร มหาภูมิพลอดุลยเดชมหาราช บรมนาถบพิตร ได้พระราชทานพระราชทรัพย์ จำนวน ๘๐,๐๐๐ บาท ให้นายพิศิษฐ์ วรอุไร นำไป เริ่มงานทดลองขยายพันธุ์ไม้ดอกไม้ผลในหมู่บ้านที่บ้านไร่ หมู่ที่ ๑ ตำบลบ้านแหวน อำเภอหางดง จังหวัดเชียงใหม่ การดำเนินงานในปีแรกได้ใช้พระราชทรัพย์ไปเพียง ๔๐,๐๐๐ บาท และประสบผลดี จึงได้พระราชทานพระราชทรัพย์เพิ่มเติมเพื่อจัดเป็น “กองทุนหมุนเวียน” รวม ๓๐๐,๐๐๐ บาท พร้อมทั้งพระราชทานชื่อโครงการว่า โครงการศูนย์ขยายพันธุ์ไม้ดอกไม้ผล งานสาธิตฝึกอบรม และส่งเสริมอาชีพราษฎรตามพระราชดำริ

ต่อมาในปี ๒๕๒๕ โครงการฯ เริ่มได้รับงบประมาณจากรัฐบาล โดยการสนับสนุนของสำนักงานคณะกรรมการพิเศษเพื่อประสานงานโครงการอันเนื่องมาจากพระราชดำริ (กปร.) และให้มีการเบิกจ่ายงบประมาณผ่านทางมหาวิทยาลัยเชียงใหม่ จากงบประมาณดังกล่าว กิจกรรมของโครงการฯ จึงได้ขยายออกไปสู่หมู่บ้านต่าง ๆ ในภาคเหนือ

เมื่อปี ๒๕๒๗ พระบาทสมเด็จพระบรมชนกาธิเบศร มหาภูมิพลอดุลยเดชมหาราช บรมนาถบพิตร เสด็จพระราชดำเนินเยี่ยมกลุ่มบ้านโรงวัว ทรงมีพระราชกระแสรับสั่งว่า “งานนี้เป็นประโยชน์ถึงประชาชนอย่างแท้จริงให้ขยายงานไปให้มาก และหาคนให้มาช่วยทำงานเพิ่มขึ้น”

ในปี ๒๕๒๘ ทรงมีนโยบายให้ยกฐานะของโครงการฯ ขึ้นเป็น ศูนย์บริการการพัฒนาขยายพันธุ์ไม้ดอกไม้ผลบ้านไร่อันเนื่องมาจากพระราชดำริ สังกัดอยู่ในศูนย์ศึกษาการพัฒนาห้วยฮ่องไคร้อันเนื่องมาจากพระราชดำริ พร้อมทั้งได้เพิ่มภารกิจให้ครอบคลุมไปถึงงานพัฒนาพันธุ์ไม้ดอกไม้ผลด้วย

ผลการดำเนินงาน

๑) กิจกรรมด้านการประชาสัมพันธ์และเผยแพร่

ปีงบประมาณ ๒๕๖๗ ศูนย์บริการการพัฒนาขยายพันธุ์ไม้ดอกไม้ผลบ้านไร่ อันเนื่องมาจากพระราชดำริ ดำเนินโครงการพัฒนาบุคลากร โดยการนำเสนอผลงานทางวิชาการระดับนานาชาติในงาน FLOWER BULB ๒๐๒๔ ณ ประเทศโปแลนด์ รวมทั้งจัดนิทรรศการ ในพื้นที่จังหวัดเชียงใหม่ โดยมีผู้สนใจเข้ามาศึกษาดูงาน จำนวน ๑,๗๓๘ คน





นำเสนอผลงานทางวิชาการระดับนานาชาติ
งาน FLOWER BULB ๒๐๒๔ ณ ประเทศโปแลนด์



งานไม้ดอกไม้ประดับ ครั้งที่ ๔๗
ณ สวนสาธารณะหนองบวหาด
อำเภอเมืองเชียงใหม่ จังหวัดเชียงใหม่

๒) ด้านการจัดการองค์ความรู้

ศูนย์บริการการพัฒนaxyayพันธุ์ไม้ดอกไม้ผลบ้านไร่อันเนื่องมาจากพระราชดำริ ดำเนินโครงการอนุรักษ์พันธุ์ไม้ดอกไม้ผลภาคสนาม จำนวน ๑๔๐ ชนิด ในพื้นที่ปลูกรักษา ทั้ง ๒ แห่ง คือ สถานีวิจัยบ้านไร่ และหน่วยฝึกยางคราม โครงการผลิตและขยายพันธุ์พืชไม้ดอกไม้ผล เพื่อใช้งานขยายผลสู่ชาวบ้าน จำนวน ๑๐๐ ชนิด เช่น เวอร์บีน่า แอสเตอร์ ดาวเรือง เบญจมาศ หงส์เหิน ว่านสี่ทิศ แกลดิโอลัส มะขามเปรี้ยวยักษ์ มะปรางหวาน มะยงชิด เป็นต้น โครงการอนุรักษ์และขยายพันธุ์พืชในท้องปฏิบัติการเพาะเลี้ยงเนื้อเยื่อจำนวน ๑๒ ชนิด ๑๒๐ สายพันธุ์ ทั้งพืชหัว ไม้ใบ และกล้วยไม้ รวมถึงพืชชนิดอื่น ๆ โครงการทดลองวิจัยในท้องปฏิบัติการเพาะเลี้ยงเนื้อเยื่อ จำนวน ๑๐ ชนิด เพื่อหาสูตรอาหารที่เหมาะสมต่อการเจริญเติบโตของเนื้อเยื่อพืช แต่ละชนิด งานพัฒนาพันธุ์พืชใหม่ จำนวน ๑๑ ชนิด เช่น ปทุมมาและกระเจียว แอสเตอร์ ซ่อนกลิ่น หงส์เหิน ดาหลา สตรอเบอร์รี่ เป็นต้น โครงการศึกษา ทดสอบด้านปัจจัยการผลิตต่อการเจริญเติบโตของพืช และโครงการรวบรวมพันธุ์กระเทียม (Zingiber) โดยรวบรวมจากแหล่งพันธุ์กรรมในพื้นที่ต่าง ๆ ทั้งจากภาคตะวันออก ภาคใต้ และภาคเหนือ อาทิเช่น จังหวัดยะลา จังหวัดนราธิวาส จังหวัดกาญจนบุรี เป็นต้น เพื่อมาพัฒนาพันธุ์ให้เกิดสายพันธุ์ใหม่ ๆ ที่มีความสวยงาม และทนทานต่อโรค

นอกจากนี้ ศูนย์บริการการพัฒนaxyayพันธุ์ไม้ดอกไม้ผลบ้านไร่ฯ ได้ต่อยอดความร่วมมือกับบริษัท พีทีที แอลเอ็นจี จำกัด ในการสร้างนวัตกรรมจากการใช้ประโยชน์ของ ความเย็นเหลือทิ้งจากสถานีรับ-จ่ายก๊าซธรรมชาติเหลว มาใช้ในการพัฒนาประสิทธิภาพ ในกระบวนการผลิตพืชเมืองหนาว ส่งเสริมการนำนวัตกรรมมาใช้ในการเกษตร โดยเฉพาะการผลิตพืช เกษตรที่มีมูลค่าสูง รวมทั้งได้ถ่ายทอดเทคโนโลยีให้แก่ผู้ปลูกในประเทศ





ดำเนินการทดลองวิจัยในห้องปฏิบัติการ
เพาะเลี้ยงเนื้อเยื่อ



ดำเนินการพัฒนาพันธุ์บ้านขึ้น



ดำเนินการอนุรักษ์พันธุ์ไม้ดอกไม้ผลภาคสนาม



ดำเนินการรวบรวมพันธุ์กระเทียม (Zingiber)



ต่อยอดความร่วมมือกับบริษัท พีทีที แอลเอ็นจี จำกัด ในการสร้างนวัตกรรม
จากการใช้ประโยชน์ของความเย็นเหลือทิ้งจากสถานีรับ-จ่ายก๊าซธรรมชาติเหลว
มาใช้ในการพัฒนาประสิทธิภาพในกระบวนการผลิตพืชเมืองหนาว



๓) ด้านการขยายผล

ปีงบประมาณ ๒๕๖๗ ศูนย์บริการการพัฒนาขยายพันธุ์ไม้ดอกไม้ผลบ้านไร่ อันเนื่องมาจากพระราชดำริ มีหลักสูตรการฝึกอบรม จำนวน ๔ หลักสูตร โดยมีราษฎรที่สนใจเข้ารับการฝึกอบรม จำนวน ๑๓๐ ราย ดำเนินโครงการขยายผลไม้ดอกไม้ผลในพื้นที่สูง อันเนื่องมาจากพระราชดำริ โดยส่งเสริมอาชีพไม้ดอกไม้ผลในพื้นที่นำร่อง จำนวน ๕ แห่ง ได้แก่ ๑) โครงการสถานีพัฒนาการเกษตรที่สูงในสมเด็จพระนางเจ้าสิริกิติ์ พระบรมราชินีนาถ ดอยม่อนล้าน อำเภอพร้าว จังหวัดเชียงใหม่ ๒) โครงการสถานีพัฒนาการเกษตรที่สูง ในสมเด็จพระนางเจ้าสิริกิติ์ พระบรมราชินีนาถ บ้านปางขอน อำเภอเมืองเชียงราย จังหวัดเชียงราย ๓) โครงการสถานีพัฒนาการเกษตรที่สูง ในสมเด็จพระนางเจ้าสิริกิติ์ พระบรมราชินีนาถ บ้านสบซุ่น อำเภอท่าวังผา จังหวัดน่าน ๔) อุทยานแห่งชาติเขาสก ตำบลคลองศก อำเภอพนม จังหวัดสุราษฎร์ธานี และ ๕) พื้นที่ของเกษตรกร บ้านผาคับ หมู่ที่ ๒ และบ้านหนองน่าน หมู่ที่ ๑๒ ตำบลบ่อเกลือใต้ อำเภอบ่อเกลือ จังหวัดน่าน และติดตามงานขยายผลสู่ชาวบ้านและสนับสนุนปัจจัยการผลิต จำนวน ๒๕ กลุ่ม ในพื้นที่ ๑๐ จังหวัด โดยสนับสนุนองค์ความรู้ด้านการผลิตดอกไม้ชนิดใหม่ ๆ และสนับสนุนพันธุ์พืชใหม่ ๆ เพื่อเพิ่มโอกาส และขยายตลาดการผลิตไม้ดอกไม้ผล ทั้งในและต่างประเทศ



ดำเนินการขยายผลไม้ดอกไม้ผลในพื้นที่สูง



ดำเนินการติดตามงานขยายผลสู่ชาวบ้าน และสนับสนุนปัจจัยการผลิต

๔) ด้านสิ่งก่อสร้าง

ปีงบประมาณ ๒๕๖๗ ดำเนินการปรับปรุงระบบไฟฟ้าภายในศูนย์บริการการพัฒนาขยายพันธุ์ไม้ดอกไม้ผลบ้านไร่อันเนื่องมาจากพระราชดำริ





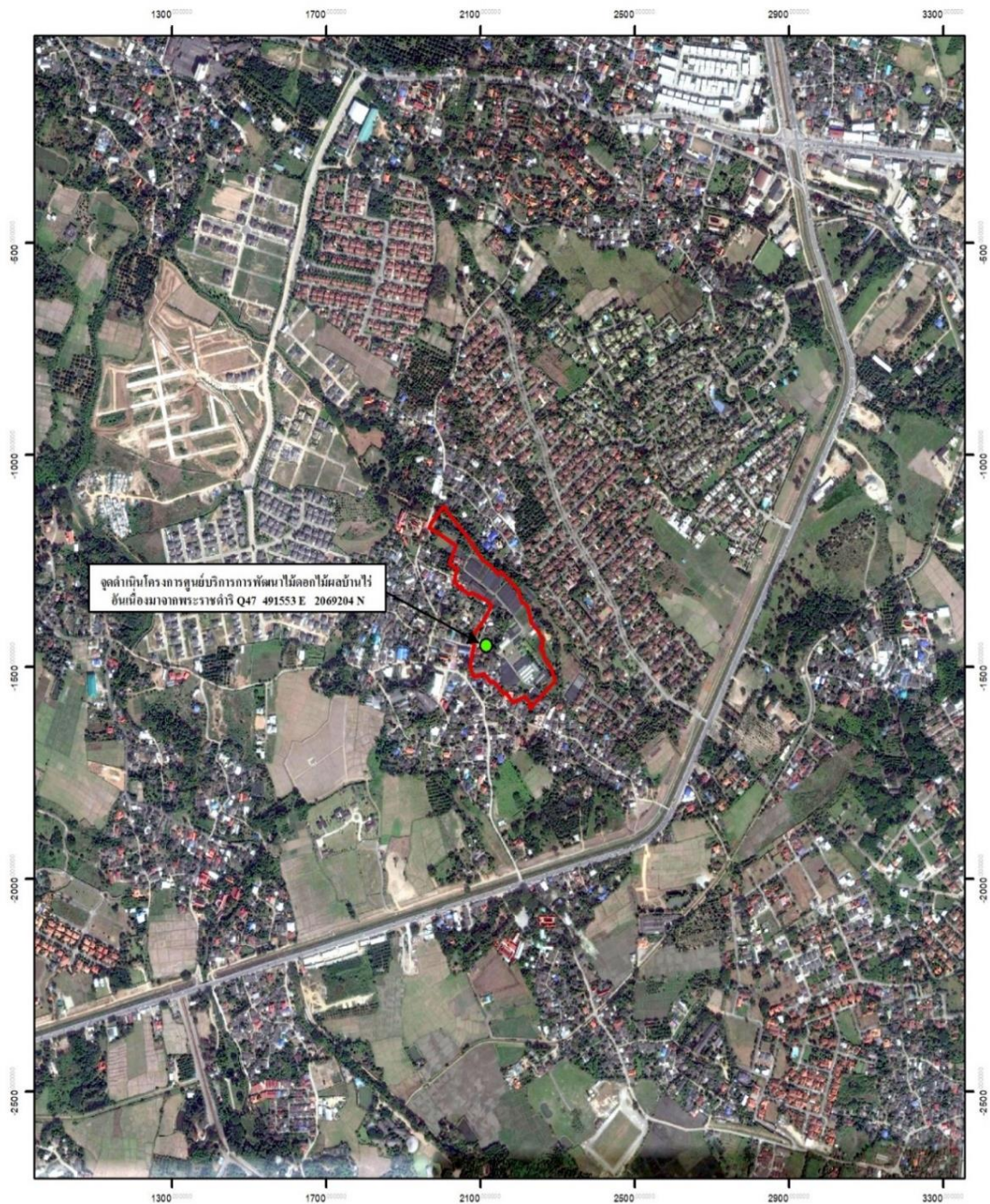
ดำเนินการปรับปรุงระบบไฟฟ้าภายในศูนย์บริการการพัฒนาขยายพันธุ์ไม้ดอกไม้ผลบ้านไร่
อันเนื่องมาจากพระราชดำริ

ประโยชน์ที่ได้รับ

เป็นแหล่งเรียนรู้ด้านการพัฒนาขยายพันธุ์ไม้ดอกไม้ผล โดยมีผู้สนใจเข้ามาศึกษาดูงาน จำนวน ๑,๗๓๘ คน สร้างประโยชน์ให้แก่เกษตรกร จำนวน ๒๕ กลุ่ม จำนวน ๓๖๐ ราย ในพื้นที่ ๑๐ จังหวัดทั่วประเทศ เป็นทางเลือกในการประกอบอาชีพ ส่งผลให้มีรายได้และชีวิตความเป็นอยู่ที่ดีขึ้น สามารถเป็นแหล่งเรียนรู้และการรวมกลุ่มพัฒนาการผลิตไม้ดอกไม้ผลด้วยตนเองได้อย่างยั่งยืน อีกทั้งอนุรักษ์และพัฒนาพันธุ์ไม้ดอกไม้ผลของไทยมิให้สูญพันธุ์และผลิตไม้ดอกไม้เมืองหนาว เพื่อลดการนำเข้าดอกไม้จากต่างประเทศ




แผนที่โครงการศูนย์บริการการพัฒนาขยายพันธุ์ไม้ดอกไม้ผลบ้านไร่อันเนื่องมาจากพระราชดำริ ตำบลบ้านแหวน อำเภอหางดง จังหวัดเชียงใหม่



คำอธิบายสัญลักษณ์

- อาคารที่ทำการ
- ขอบเขตศูนย์บริการการพัฒนาไม้ดอกไม้ผลบ้านไร่



โครงการพัฒนาพื้นที่ป่าชุมชนแม่กวังอันเนื่องมาจากพระราชดำริ ตำบลป่าเมียง อำเภอต๋อยสะเก็ด จังหวัดเชียงใหม่

เรื่องเดิม

เมื่อวันที่ ๒๕ มีนาคม ๒๕๓๕ พระบาทสมเด็จพระบรมชนกาธิเบศร มหาภูมิพลอดุลยเดชมหาราช บรมนาถบพิตร ได้เสด็จพระราชดำเนินตรวจเยี่ยมการดำเนินงานของศูนย์ศึกษาการพัฒนาห้วยฮ่องไคร้อันเนื่องมาจากพระราชดำริ ในครั้งนี้ ได้พระราชทานพระราชดำริ ให้จัดตั้งโครงการพัฒนาพื้นที่ป่าชุมชนแม่กวังอันเนื่องมาจากพระราชดำริ โดยนำรูปแบบแห่งความสำเร็จของศูนย์ศึกษาการพัฒนาห้วยฮ่องไคร้อันเนื่องมาจากพระราชดำริ ประยุกต์ใช้เป็นแนวทางในการดำเนินการอนุรักษ์พื้นที่ต้นน้ำลำธารแม่กวังและพัฒนาชุมชนให้มีคุณภาพชีวิตที่ดีให้ “คนอยู่กับป่าได้อย่างเกื้อกูล”

ต่อมาเมื่อวันที่ ๒๑ มีนาคม ๒๕๓๖ พระบาทสมเด็จพระบรมชนกาธิเบศร มหาภูมิพลอดุลยเดชมหาราช บรมนาถบพิตร ได้เสด็จเยี่ยมการดำเนินการตามโครงการพัฒนาพื้นที่ป่าชุมชนแม่กวังอันเนื่องมาจากพระราชดำริ และพระราชทานพระราชดำริเพิ่มเติมในการดำเนินงานตามโครงการด้วยแนวทางการพัฒนาพื้นที่ดังกล่าวข้างต้น ได้พระราชทานไว้ ดังนี้

- พิจารณาพื้นที่ที่เหมาะสมจัดให้แก่ราษฎร ที่อาศัยอยู่ในพื้นที่โครงการก่อนแล้วทำกินเพื่อการเกษตร ไม่ให้มีการบุกรุกป่าเพิ่มเติม
- เร่งรัดให้มีการปลูกป่าในพื้นที่ที่ถูกทำลายฟื้นฟูแหล่งต้นน้ำลำธาร
- ดำเนินการอนุรักษ์พื้นที่ป่าไม้ที่สมบูรณ์ และมีมาตรการป้องกันรักษาป่าที่เหมาะสมโดยการตั้งด่านตรวจ พิจารณาก่อสร้างถนนเพื่อใช้สำหรับการตรวจป่าตามความจำเป็น
- พิจารณาดำเนินการสร้างฝายต้นน้ำลำธารให้กระจายไปทั่วเพื่อเพิ่มความชุ่มชื้นให้แก่พื้นที่ป่าในเขตโครงการ
- พิจารณาปลูกหญ้าแฝกเพื่อเป็นกำแพงป้องกันมิให้สารพิษลงในอ่างเก็บน้ำตามบริเวณที่ก่อสร้างฝายต้นน้ำลำธาร

ผลการดำเนินงาน

๑) ด้านการจัดการองค์ความรู้

ปีงบประมาณ ๒๕๖๗ โครงการพัฒนาพื้นที่ป่าชุมชนแม่กวังอันเนื่องมาจากพระราชดำริ ดำเนินโครงการเพาะกล้าไม้ ๓ อย่าง เพื่อประโยชน์ ๔ อย่าง จำนวน ๑๘๒,๙๐๐ ต้น แยกเป็นไม้เศรษฐกิจ จำนวน ๑๓๓,๗๐๐ ต้น ไม้กินได้ จำนวน ๓๓,๕๐๐ ต้น ไม้ใช้สอย จำนวน ๑๕,๗๐๐ ต้น โครงการเพาะกล้าไม้เพื่อใช้ในการปลูกเสริมป่าชุมชน โดยการเพาะกล้าไม้ช่างหม่น จำนวน ๔๘,๓๐๐ ต้น ให้ชุมชนมีส่วนร่วมในการสำรวจพันธุ์ไม้ที่เหมาะสมในการปลูกและ



วางแผนการเพาะชำ โครงการปฏิบัติงานด้านการอนุรักษ์ทรัพยากรป่าไม้ ครอบคลุมพื้นที่ ๒๗ หมู่บ้าน ใน ๖ ตำบล รอบโครงการพัฒนาพื้นที่ป่าชุมชนแม่กวางฯ



ดำเนินการเพาะกล้าไม้ ๓ อย่าง
เพื่อประโยชน์ ๔ อย่าง



ดำเนินการปลูกไม้เสริมป่าชุมชน

๒) ด้านการขยายผล

โครงการพัฒนาพื้นที่ป่าชุมชนแม่กวางอันเนื่องมาจากพระราชดำริ มีหลักสูตรการฝึกอบรม จำนวน ๒ หลักสูตร โดยมีราษฎรที่สนใจเข้ารับการฝึกอบรม จำนวน ๖๑ ราย และมีบุคคลที่สนใจเข้ามาศึกษาดูงาน จำนวน ๑๙ คน ดำเนินโครงการฝึกอบรมเยาวชนรักษ์ลุ่มน้ำแม่กวาง จำนวน ๓ โรงเรียนในพื้นที่ อำเภอต๋อยสะแกเค็ด จังหวัดเชียงใหม่ จำนวน ๑๖๗ คน เพื่อสร้างความตระหนักรู้ ความรับผิดชอบ คุณธรรมจริยธรรม คุณลักษณะอันพึงประสงค์และค่านิยมที่ดี ในด้านการอนุรักษ์แหล่งเรียนรู้ทางทรัพยากรธรรมชาติของเยาวชน โครงการหมู่บ้านพิทักษ์ป่า รักษาสิ่งแวดล้อม จำนวน ๕ กลุ่ม ในพื้นที่จังหวัดเชียงใหม่ โครงการพัฒนาศักยภาพการเลี้ยงผึ้ง ในพื้นที่โครงการฯ โดยการสนับสนุนต่อยอดกลุ่มอาชีพเลี้ยงผึ้งโพรง จำนวน ๒ กลุ่มอาชีพ ในเขตพื้นที่ อำเภอต๋อยสะแกเค็ด จังหวัดเชียงใหม่ โครงการพัฒนาศักยภาพการแปรรูปกาแฟในพื้นที่โครงการ เป็นการส่งเสริมและสนับสนุนให้ราษฎรในพื้นที่ มีองค์ความรู้ในการแปรรูปกาแฟและพัฒนาผลิตภัณฑ์ รวมถึงขยายช่องทางการจัดจำหน่ายทางออนไลน์ การเพิ่มยอดขายและมูลค่าผลผลิตกาแฟที่มีอยู่ในพื้นที่ ทำให้ราษฎรมีอาชีพหลักที่มั่นคง ขณะเดียวกันทำให้ "คนอยู่กับป่าได้อย่างเกื้อกูล สมดุล และยั่งยืน" ตามแนวพระราชดำริ





ดำเนินโครงการหมู่บ้านพิทักษ์ป่า
รักษาสิ่งแวดล้อม



ดำเนินการฝึกอบรมเยาวชนรักษ์ลุ่มน้ำแม่กวง

๓) ด้านการพัฒนาคนอยู่ร่วมกับป่าตามแนวพระราชดำริ

ดำเนินการปลูกเสริมป่าเพื่อการฟื้นฟูป่าและการเสริมรายได้ ในพื้นที่อำเภอ ดอยสะเก็ด จังหวัดเชียงใหม่ จำนวน ๔ หมู่บ้าน คือ บ้านป่าสักงาม หมู่ที่ ๑ ตำบลลวงเหนือ บ้านแม่หวาน หมู่ที่ ๓ บ้านปางแฟน หมู่ที่ ๕ และบ้านโป่งสามัคคี หมู่ที่ ๖ ตำบลป่าเมี่ยง รวมเนื้อที่ ทั้งหมด ๑๐๐ ไร่ เป็นไม้เศรษฐกิจ ไม้ใช้สอย และไม้กินได้ จำนวน ๙,๗๐๐ ต้น ปลูกหญ้าแฝก เพื่อการอนุรักษ์นิเวศแหล่งน้ำ โดยได้สนับสนุนหญ้าแฝก จำนวน ๘๐,๐๐๐ กกล้า รวมทั้งดำเนิน โครงการฟื้นฟูพื้นที่ต้นน้ำลำธารด้วยฝายต้นน้ำลำธาร จำนวน ๕๐ แห่ง เพื่อช่วยฟื้นฟูระบบนิเวศลุ่มน้ำ ที่เสื่อมโทรมให้กลับมาเป็นพื้นที่ต้นน้ำลำธารที่มีความอุดมสมบูรณ์



ดำเนินการปลูกหญ้าแฝก
เพื่อการอนุรักษ์นิเวศแหล่งน้ำ



ดำเนินการสร้างฝายชะลอน้ำ
เพื่อการฟื้นฟูระบบนิเวศ



๔) ด้านสิ่งก่อสร้าง

ดำเนินการปรับปรุงระบบไฟฟ้าอาคารสำนักงาน โครงการพัฒนาพื้นที่ป่าขุนแม่กวง อันเนื่องมาจากพระราชดำริ จำนวน ๑ ระบบ ก่อสร้างบ้านพัก ๔ ครอบครั้ว จำนวน ๑ หลัง และ ซ่อมแซมอาคารสำนักงานชุดปฏิบัติการผาลาด โครงการพัฒนาพื้นที่ป่าขุนแม่กวงฯ จำนวน ๑ แห่ง



ดำเนินการปรับปรุงระบบไฟฟ้า
อาคารสำนักงาน โครงการพัฒนาพื้นที่
ป่าขุนแม่กวงฯ



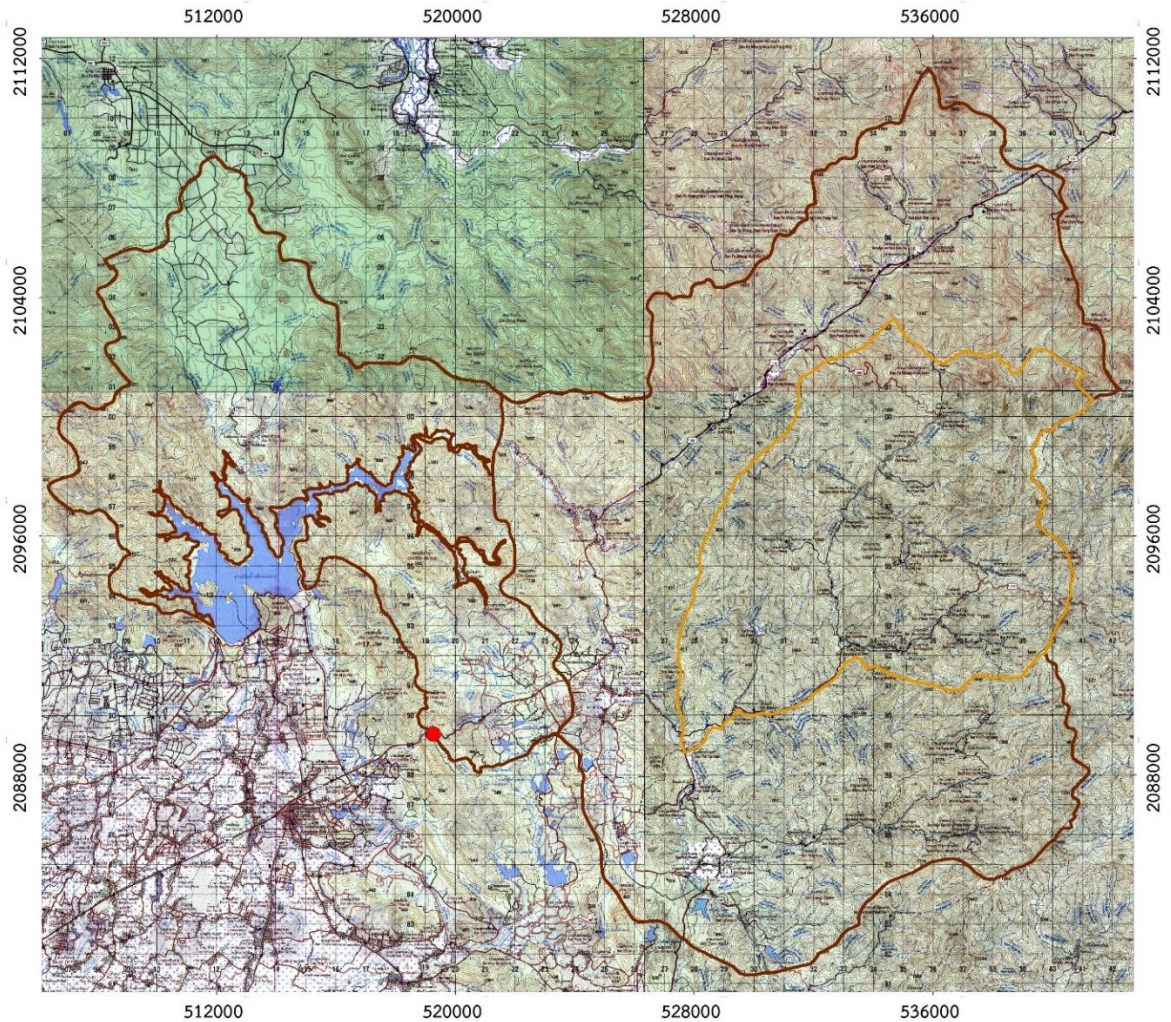
ดำเนินการซ่อมแซมอาคารสำนักงาน
ชุดปฏิบัติการผาลาด โครงการพัฒนาพื้นที่
ป่าขุนแม่กวงฯ

ประโยชน์ที่ได้รับ

ชุมชนในพื้นที่อำเภอต๋อยสะเก็ด จังหวัดเชียงใหม่ จำนวน ๖ ตำบล ๒๗ หมู่บ้าน มีส่วนร่วมในการอนุรักษ์และป้องกันรักษาป่าพื้นที่กว่า ๓๔๕,๐๐๐ ไร่ สามารถฟื้นฟูปรับปรุงและ พัฒนาพื้นที่ป่าเสื่อมโทรมให้มีความสมบูรณ์ ราษฎรมีความรู้ความเข้าใจในการอนุรักษ์ ทรัพยากรธรรมชาติ เรียนรู้และอยู่กับพื้นที่ป่าได้อย่างยั่งยืน นอกจากนี้ ยังส่งเสริมให้มีทางเลือกใน การประกอบอาชีพที่มั่นคง เป็นการยกฐานะความเป็นอยู่ของราษฎรให้มีชีวิตความเป็นอยู่ที่ดีขึ้น



แผนที่โครงการพัฒนาพื้นที่ป่าขุนแม่กวังอันเนื่องมาจากพระราชดำริ
ตำบลป่าเมี่ยง อำเภอดอยสะเก็ด จังหวัดเชียงใหม่



สัญลักษณ์

- ที่ตั้งสำนักงาน 519264 E 2089363 N
- ขอบเขตโครงการพัฒนาพื้นที่ป่าขุนแม่กวังฯ
- พื้นที่พัฒนาศักยภาพการปรับปรุงภาพในพื้นที่โครงการฯ ตำบลเทพเสด็จ อำเภอดอยสะเก็ด จังหวัดเชียงใหม่

มาตราส่วน 1:50,000
ระบบ WGS 1984 UTM ZONE 47 N
ชุดแผนที่ L7018 ระวังแผนที่ 4847II, 4847III, 4846IV, 4846I



โครงการพัฒนาพื้นที่ห้วยลานอันเนื่องมาจากพระราชดำริ ตำบลออนใต้ อำเภอสันกำแพง จังหวัดเชียงใหม่

เรื่องเดิม

เมื่อวันที่ ๑๖ กุมภาพันธ์ ๒๕๓๐ พระบาทสมเด็จพระบรมชนกาธิเบศร มหาภูมิพลอดุลยเดชมหาราช บรมนาถบพิตร ได้เสด็จพระราชดำเนินบริเวณห้วยลาน บ้านปง หมู่ที่ ๘ และเสด็จพระราชดำเนินทอดพระเนตรโครงการอ่างเก็บน้ำแม่ผาแหน ตำบลออนใต้ อำเภอสันกำแพง จังหวัดเชียงใหม่ ในการนี้ ทรงมีพระราชกระแสรับสั่งให้ดำเนินการพัฒนาบริเวณพื้นที่ห้วยลาน อำเภอสันกำแพง จังหวัดเชียงใหม่ โดยสรุปได้ดังนี้

๑. ให้สำนักงานเร่งรัดพัฒนาชนบท (รพช.) พิจารณาก่อสร้างอ่างเก็บน้ำห้วยลาน บริเวณบ้านปง หมู่ที่ ๘ ตำบลออนใต้ อำเภอสันกำแพง จังหวัดเชียงใหม่ เพื่อส่งน้ำให้พื้นที่ในเขตตำบลออนใต้ให้แล้วเสร็จ สามารถกักเก็บน้ำได้ทันในฤดูฝน และก่อสร้างอ่างเก็บน้ำขนาดเล็กอีก ๒ แห่ง คือ อ่างเก็บน้ำดอยโตน และอ่างเก็บน้ำห้วยป่าไร่ เพื่อส่งน้ำให้กับกิจกรรมพัฒนา ด้านป่าไม้และด้านประมง

๒. ให้กรมป่าไม้พิจารณาดำเนินการจัดตั้งสถานีเพาะชำกล้าไม้ และดำเนินการปลูกป่าเพื่อพัฒนาพื้นที่ต้นน้ำห้วยลาน ซึ่งปัจจุบันราษฎรได้บุกรุกแผ้วถางยึดถือครอบครองปลูกอ้อย เพื่อพัฒนาให้เกิดความชุ่มชื้นบริเวณอ่างเก็บน้ำ เหมือนกับที่ได้ดำเนินการที่ศูนย์ศึกษาการพัฒนาห้วยฮ่องไคร้อันเนื่องมาจากพระราชดำริ

๓. ให้กรมประมงพิจารณาดำเนินการจัดตั้งสถานีประมงขนาดเล็ก และแพร่พันธุ์ปลาในอ่างเก็บน้ำห้วยลานเพื่อเป็นการขยายพันธุ์ปลาแจกจ่ายให้ราษฎรในหมู่บ้านบริเวณนี้ โดยพิจารณาจัดตั้งกลุ่มผู้เลี้ยงปลา เพื่อประโยชน์ในการบริหารการจับปลา และเลี้ยงปลาเป็นอาชีพด้วย

๔. การดำเนินงานทั้งทางด้านป่าไม้และด้านประมง ขอให้นำผลการทดลองของศูนย์ศึกษาการพัฒนาห้วยฮ่องไคร้อันเนื่องมาจากพระราชดำริ มาดำเนินการเพื่อที่จะขยายผลการทดลองที่เห็นว่าเหมาะสมแล้วให้เป็นประโยชน์แก่พื้นที่อื่น

เมื่อวันที่ ๒๙ กุมภาพันธ์ ๒๕๖๗ สมเด็จพระกนิษฐาธิราชเจ้า กรมสมเด็จพระเทพรัตนราชสุดาฯ สยามบรมราชกุมารี เสด็จพระราชดำเนินเป็นการส่วนพระองค์ ไปทอดพระเนตรโครงการพัฒนาพื้นที่ห้วยลานอันเนื่องมาจากพระราชดำริ อำเภอสันกำแพง จังหวัดเชียงใหม่ ในการนี้ พระราชทานพระราชดำริ โดยสรุป ดังนี้

๑. “...เพิ่มศักยภาพความจุของอ่างเก็บน้ำ และป้องกันตะกอนดินไหลลงอ่าง และนำน้ำไปใช้ประโยชน์ให้ต่อเนื่องให้เกิดประโยชน์สูงสุด...”

๒. “...เก็บข้อมูลชนิดต่าง ๆ ที่พบในโครงการ พร้อมทำภาพประกอบ รวบรวมเป็นหนังสือ...”



๓. “...สร้าง Check Dam เพื่อสร้างความชุ่มชื้นให้กับป่า ตามแนวร่องห้วย ให้มากที่สุด...”

๔. มีปลาหลายชนิด ให้เพิ่มปริมาณสัตว์น้ำในอ่างให้มากขึ้น เพื่อเป็นแหล่งอาหารของชุมชน...”

๕. “...ให้ดูแลรักษาพันธุ์ไม้ ให้คนมาศึกษาเรียนรู้...”

๖. “...ควรปรับปรุงบำรุงดินให้สอดคล้องกับสภาพภูมิประเทศตามถิ่นกำเนิดของต้นไม้แต่ละชนิด จะช่วยทำให้ต้นไม้มีการเจริญเติบโตได้ดีด้วย...”

๗. “...ให้ดูแล รักษา ต้นรักใหญ่ และให้มีการถ่ายทอดองค์ความรู้เกี่ยวกับการใช้ประโยชน์จากยางรักของต้นรักใหญ่ให้กับคนรุ่นหลังต่อไป...”

๘. “...ให้ผลิตกล้าไม้ แจกชาวบ้าน เพื่อนำไปปลูก ส่งเสริมให้ชุมชนรักษป่า...”

๙. “... ให้ช่วยดูแลต้นไม้ภายในพื้นที่โครงการ ช่วยกันอนุรักษ์ เพื่อให้เกิดความร่มเย็น ต้นไม้ที่นี่มีเป็นจำนวนมาก อยากให้ช่วยกันดูแลให้ดี...”

๑๐. “...เห็นด้วยที่จะพัฒนาโครงการฯ และให้มีกลุ่มคนรุ่นใหม่เข้ามาร่วมดำเนินการ ปัจจุบันกลุ่มต่าง ๆ ในชุมชนเป็นกลุ่มผู้สูงอายุ ไม่มีใครมาสืบต่องาน...”



สมเด็จพระกนิษฐาธิราชเจ้า กรมสมเด็จพระเทพรัตนราชสุดาฯ สยามบรมราชกุมารี
เสด็จพระราชดำเนินไปทอดพระเนตรโครงการพัฒนาพื้นที่ห้วยลานอันเนื่องมาจากพระราชดำริ
อำเภอสันกำแพง จังหวัดเชียงใหม่ เมื่อวันที่ ๒๙ กุมภาพันธ์ ๒๕๖๗

ผลการดำเนินงาน

๑) ด้านการจัดการองค์ความรู้

ปีงบประมาณ ๒๕๖๗ โครงการพัฒนาพื้นที่ห้วยลานอันเนื่องมาจากพระราชดำริ ดำเนินโครงการการศึกษาตัวชี้วัดโครงการพัฒนาพื้นที่ห้วยลานฯ ซึ่งเป็นการสำรวจทรัพยากรป่าไม้ ที่มีอยู่เพื่อประเมินผลการพัฒนาด้านป่าไม้ เก็บรวบรวมข้อมูลต่าง ๆ ทั้งชนิดของป่า ความสมบูรณ์ การทดแทน และความหลากหลายของชนิดพันธุ์ โครงการบริหารจัดการสวนพันธุ์ไม้มงคล



๗๗ จังหวัด โครงการพัฒนาพื้นที่ห้วยลานฯ และโครงการปรับปรุงภูมิทัศน์บริเวณโดยรอบ
โครงการพัฒนาพื้นที่ห้วยลานฯ



ศึกษาตัวชี้วัดด้านป่าไม้
โครงการพัฒนาพื้นที่ห้วยลานฯ



ดำเนินการปรับปรุงภูมิทัศน์บริเวณโดยรอบ
โครงการพัฒนาพื้นที่ห้วยลานฯ

๒) ด้านการขยายผล

โครงการพัฒนาพื้นที่ห้วยลานอันเนื่องมาจากพระราชดำริ ดำเนินการโครงการ
ฝึกอบรมและขยายผลองค์ความรู้ให้แก่ราษฎรในพื้นที่โครงการ และผู้สนใจ จำนวน ๔ โครงการ
ได้แก่ ๑) โครงการพิทักษ์ป่ารักษาสิ่งแวดล้อมต้นน้ำห้วยลาน โดยวางแผนพัฒนาพื้นที่ป่าต้นน้ำ
ลำธารร่วมกิจกรรมประเพณีพื้นบ้านในชุมชน พร้อมทั้งลงพื้นที่ประชาสัมพันธ์ให้ความรู้ให้กับ
ราษฎรในชุมชนตำบลออนใต้ทั้งหมด จำนวน ๑๑ หมู่บ้าน พร้อมทั้งมีการอบรม Work Shop
เทคนิคการลงรักปิดทองและอบรมหลักสูตรการถ่ายทอดเทคโนโลยีด้านการเลี้ยงชันโรงและ
การแปรรูปผลผลิตจากชันโรง ๒) โครงการส่งเสริมและสนับสนุนการทำเกษตรผสมผสาน
โดยการจัดอบรมให้ความรู้แก่เกษตรกรในชุมชนตำบลออนใต้ ซึ่งนำรูปแบบองค์ความรู้จาก
ศูนย์ศึกษาการพัฒนาห้วยฮ่องไคร้อันเนื่องมาจากพระราชดำริเป็นต้นแบบในการขยายผลสู่ชุมชน
จำนวน ๘ หลักสูตร ๓) โครงการส่งเสริมการดำเนินงานเครือข่ายการจัดการสิ่งแวดล้อมชุมชน
โครงการพัฒนาพื้นที่ห้วยลานฯ และ ๔) โครงการส่งเสริมเครือข่ายการป้องกันและแก้ไขปัญหา
หมอกควันและไฟป่าในพื้นที่โครงการพัฒนาพื้นที่ห้วยลานฯ เพื่อเป็นการส่งเสริมการมีส่วนร่วม
ของราษฎรในชุมชนให้มีบทบาทในการอนุรักษ์และฟื้นฟูป่าต้นน้ำห้วยลาน ความหลากหลาย
ระบบนิเวศป่าต้นน้ำห้วยลาน อีกทั้ง ส่งเสริมและพัฒนาให้เกิดความยั่งยืน เสริมความเข้มแข็ง
ของชุมชนให้ "คนอยู่กับป่า อย่างเกื้อกูล สมดุล" โดยมีราษฎรที่สนใจเข้ารับการฝึกอบรม จำนวน
๒๓๑ ราย และมีผู้ที่สนใจเข้ามาศึกษาดูงาน จำนวน ๘,๐๑๖ คน





ดำเนินโครงการส่งเสริมการดำเนินงาน
เครือข่ายการจัดการสิ่งแวดล้อมชุมชน
โครงการพัฒนาพื้นที่ห้วยลานฯ



ดำเนินโครงการส่งเสริมเครือข่ายการป้องกัน
และแก้ไขปัญหาหมอกควันและไฟป่า
ในพื้นที่โครงการพัฒนาพื้นที่ห้วยลานฯ

๓) ด้านพัฒนาคนอยู่ร่วมกับป่าตามแนวพระราชดำริ

ดำเนินโครงการฟื้นฟูต้นน้ำลำธารด้วยฝายต้นน้ำลำธาร จำนวน ๗๐ แห่ง ความยาวรวม ๒๒๘.๕ เมตร



ดำเนินโครงการฟื้นฟูต้นน้ำลำธารด้วยฝายต้นน้ำลำธาร

๔) ด้านสิ่งก่อสร้าง

ปีงบประมาณ ๒๕๖๗ ดำเนินการก่อสร้างอาคารอเนกประสงค์ โครงการพัฒนาพื้นที่ห้วยลานฯ ก่อสร้างห้องน้ำ โครงการพัฒนาพื้นที่ห้วยลานฯ และซ่อมแซมบ่อเพาะพันธุ์ปลา โครงการพัฒนาพื้นที่ห้วยลานฯ จำนวน ๒ แห่ง





ดำเนินการก่อสร้างห้องน้ำ โครงการพัฒนาพื้นที่ห้วยลานอันเนื่องมาจากพระราชดำริ



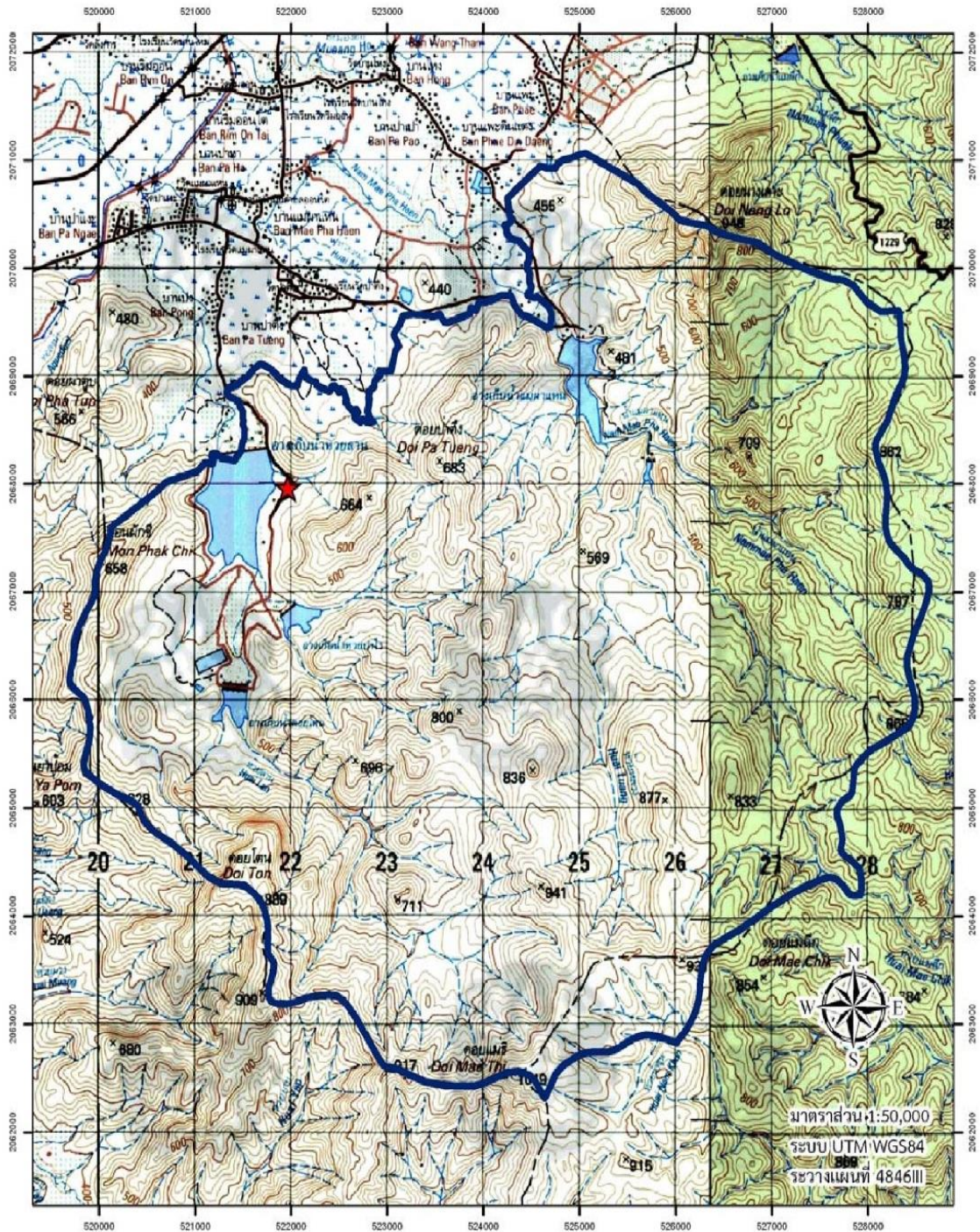
ดำเนินการก่อสร้างอาคารอเนกประสงค์ โครงการพัฒนาพื้นที่ห้วยลานอันเนื่องมาจากพระราชดำริ

ประโยชน์ที่ได้รับ

ทำให้ราษฎร จำนวน ๑๑ หมู่บ้าน ในเขตตำบลออนใต้ อำเภอสันกำแพง จังหวัดเชียงใหม่ มีส่วนร่วมอนุรักษ์และป้องกันรักษาป่า บริเวณลุ่มน้ำห้วยลาน พื้นที่ ๓๑,๒๘๔ ไร่ ให้อยู่ในสภาพสมบูรณ์ ไม่ให้มีการบุกรุกเข้าไปจับจองที่ดินหรือลักลอบตัดไม้ทำลายป่า ราษฎรมีความรู้ความเข้าใจในการอนุรักษ์ทรัพยากรธรรมชาติ สามารถรักษาระบบนิเวศ และฟื้นฟูสภาพป่าบริเวณลุ่มน้ำห้วยลานให้มีสภาพที่สมบูรณ์ และส่งเสริมให้ราษฎรมีอาชีพเพิ่มขึ้น ยกกระตือรือร้นความเป็นอยู่ให้ดียิ่งขึ้น และเป็นแหล่งเรียนรู้ให้แก่ผู้ที่มีความสนใจเข้ามาศึกษาดูงาน จำนวน ๘,๐๑๘ คน



แผนที่โครงการพัฒนาพื้นที่ห้วยลานอันเนื่องมาจากพระราชดำริ
อำเภอสันกำแพง จังหวัดเชียงใหม่



สัญลักษณ์

- ★ ที่ตั้งโครงการห้วยลาน พิกัดที่ตั้ง E = 521900 N = 2067971
- ขอบเขตพื้นที่ดำเนินงาน พื้นที่ 31,284 ไร่



โครงการพัฒนาเบ็ดเสร็จกลุ่มน้ำสาขาแม่น้ำปิงอันเนื่องมาจากพระราชดำริ ตำบลแม่สอย อำเภอจอมทอง จังหวัดเชียงใหม่

เรื่องเดิม

เมื่อวันที่ ๑๐ มกราคม ๒๕๖๗ พระบาทสมเด็จพระบรมชนกาธิเบศร มหาภูมิพลอดุลยเดชมหาราช บรมนาถบพิตร ได้เสด็จพระราชดำเนินเยี่ยมราษฎรและทอดพระเนตรอ่างเก็บน้ำแม่เรียง ในท้องที่ตำบลสบปราบ อำเภอสบปราบ จังหวัดลำปาง ได้พระราชทานพระราชดำริกับแม่ทัพภาคที่ ๓ และอธิบดีกรมชลประทาน เกี่ยวกับโครงการพัฒนาเบ็ดเสร็จกลุ่มน้ำสาขาแม่น้ำปิงฯ ดังต่อไปนี้ ให้พิจารณาวางโครงการและก่อสร้างอ่างเก็บน้ำตามลำน้ำสาขาต่าง ๆ ของแม่น้ำปิง ในเขตอำเภอจอมทอง อำเภอฮอด จังหวัดเชียงใหม่ และอำเภอบ้านโฮ่ง จังหวัดลำพูน ตามที่ทรงวางโครงการในระยะแรก จำนวน ๑๓ อ่าง เพื่อจัดหาน้ำให้กับพื้นที่เพาะปลูกเดิมของราษฎรหมู่บ้านต่าง ๆ และพื้นที่ป่าละเมาะที่จะบุกเบิกเป็นพื้นที่ทำกิน เพื่อจัดสรรให้กับราษฎรเข้ามาทำกินต่อไป รวมพื้นที่ประมาณ ๔๐,๐๐๐ ไร่ สามารถมีน้ำทำการเพาะปลูกได้ในฤดูฝนและฤดูแล้ง และมีน้ำเพื่อการอุปโภคบริโภค สำหรับหมู่บ้านต่าง ๆ ดังกล่าวตลอดปี นอกจากนั้นยังจะมีน้ำไว้ช่วยส่งเสริมการพัฒนาทางด้านปศุสัตว์ การประมง การเกษตรและอุตสาหกรรม ในพื้นที่พัฒนาการเกษตรประมาณ ๖๖,๐๐๐ ไร่ ได้อีกด้วย ส่วนพื้นที่ต้นน้ำลำธารเหนืออ่างเก็บน้ำต่าง ๆ ขึ้นไป มีพื้นที่ประมาณ ๑๐๔,๐๐๐ ไร่ จะใช้เป็นพื้นที่พัฒนาป่าไม้ ปลูกไม้สามอย่าง คือ ไม้พื้น ไม้ผล และไม้ใช้งาน เพื่อเป็นการอนุรักษ์ต้นน้ำลำธารของอ่างเก็บน้ำต่าง ๆ ดังกล่าว ทั้งนี้ การดำเนินงานตามโครงการฯ ในระยะแรกนี้ให้แม่ทัพภาคที่ ๓ เป็นผู้ประสานงานกับหน่วยงานราชการที่เกี่ยวข้องต่อไป

ผลการดำเนินงาน

๑) ด้านการประชาสัมพันธ์และเผยแพร่

ปีงบประมาณ ๒๕๖๗ โครงการพัฒนาเบ็ดเสร็จกลุ่มน้ำสาขาแม่น้ำปิงอันเนื่องมาจากพระราชดำริ ดำเนินโครงการเสริมสร้างศักยภาพบุคลากรผ่านการแลกเปลี่ยนองค์ความรู้ตามแนวพระราชดำริ โดยนำความรู้มาปรับใช้ให้เข้ากับโครงการ ทั้งด้านเกษตร ปศุสัตว์ รวมทั้งการเริ่มทำแปลงทุเรียน หลังจากที่ได้ไปศึกษาในพื้นที่ โครงการจัดทำสื่อประชาสัมพันธ์ให้ความรู้เกี่ยวกับไฟฟ้า เพื่อใช้แจกจ่ายแก่ราษฎรให้มีความตระหนักรู้พิษภัยของไฟฟ้า ได้แก่ป้ายประชาสัมพันธ์ไฟฟ้า จำนวน ๘๐ ป้าย และแผ่นพับไฟฟ้า ๔,๐๐๐ แผ่น โดยมีผู้ที่สนใจเข้ามาศึกษาดูงาน จำนวน ๕๒ คน





จัดทำป้ายประชาสัมพันธ์ไฟป่า



จัดทำแผ่นพับไฟป่า

๒) ด้านการจัดการองค์ความรู้

ดำเนินโครงการเพาะชำกล้าไม้มีค่า จำนวน ๕๐,๐๐๐ กล้า โครงการเพาะชำกล้าไม้ทั่วไป จำนวน ๑๐,๐๐๐ กล้า โครงการเพาะชำกล้าไม้ขนาดใหญ่ จำนวน ๒๐,๐๐๐ กล้า โครงการเพาะชำกล้าไม้เพื่อส่งเสริมชุมชนปลูกไม้ท้องถิ่นเพื่อลดการทำลายป่า โครงการเพาะชำหญ้าแฝกเพื่อการอนุรักษ์น้ำและดิน โครงการจัดทำแปลงสาธิตการปลูกพืชผสมผสานเพื่อลดการปลูกพืชเชิงเดี่ยว และโครงการปรับปรุงระบบนิเวศเพื่อปรับปรุงถิ่นที่อยู่อาศัยของนกยูงไทยและสัตว์ป่าในผืนป่าธรรมชาติ



ดำเนินการเพาะชำกล้าไม้ขนาดใหญ่



ดำเนินการเพาะชำหญ้าแฝกเพื่อการอนุรักษ์น้ำและดิน

๓) ด้านการดำเนินงานขยายผล

ดำเนินโครงการฝึกอบรมถ่ายทอดองค์ความรู้จากโครงการพัฒนาเบ็ดเสร็จกลุ่มน้ำสาขาแม่น้ำปิงอันเนื่องมาจากพระราชดำริสู่แปลงทฤษฎีใหม่ จำนวน ๑๒๐ คน

๔) ด้านการพัฒนาคนอยู่ร่วมกับป่าตามแนวพระราชดำริ

ดำเนินโครงการชุดมวลชนสัมพันธ์ป้องกันรักษาป่าและดับไฟป่าในพื้นที่ป่าสงวนแห่งชาติป่าท่าธาร จำนวน ๑๐๗,๗๐๐ ไร่ โครงการบำรุงป่าใช้สอย เพื่อฟื้นฟูป่าไม้และระบบนิเวศ โครงการเพิ่มประสิทธิภาพการป้องกันรักษาป่าและดับไฟป่าในพื้นที่โครงการอันเนื่องมาจาก



พระราชดำริ โครงการจัดทำแนวป้องกันไฟป่า ในพื้นที่ป่าสงวนแห่งชาติป่าท่าธาร และป่าตาม พรบ. ป่าไม้ พ.ศ. ๒๕๘๔ และโครงการจัดตั้งจุดสกัดเฝ้าระวังแก้ไขปัญหาไฟป่าและหมอกควันในพื้นที่โครงการพัฒนาเบ็ดเสร็จลุ่มน้ำสาขาแม่น้ำปิงฯ สถานีควบคุมไฟป่าบ้านโฮ้งและเขตห้ามล่าสัตว์ป่าบ้านโฮ้งในพื้นที่โครงการพัฒนาเบ็ดเสร็จลุ่มน้ำสาขาแม่น้ำปิงฯ



ดำเนินการจัดทำแนวป้องกันไฟป่า



จัดตั้งจุดสกัดเฝ้าระวังแก้ไขปัญหาไฟป่าและหมอกควันในพื้นที่โครงการพัฒนาเบ็ดเสร็จลุ่มน้ำสาขาแม่น้ำปิงฯ

๕) ด้านสิ่งก่อสร้าง

ปีงบประมาณ ๒๕๖๗ ดำเนินการปรับปรุงหอประชุมโครงการพัฒนาเบ็ดเสร็จลุ่มน้ำสาขาแม่น้ำปิงอันเนื่องมาจากพระราชดำริ และก่อสร้างป้ายโครงการพัฒนาเบ็ดเสร็จลุ่มน้ำสาขาแม่น้ำปิงอันเนื่องมาจากพระราชดำริ



ปรับปรุงหอประชุมโครงการพัฒนาเบ็ดเสร็จลุ่มน้ำสาขาแม่น้ำปิงอันเนื่องมาจากพระราชดำริ



ก่อสร้างป้ายโครงการพัฒนาเบ็ดเสร็จลุ่มน้ำสาขาแม่น้ำปิงอันเนื่องมาจากพระราชดำริ

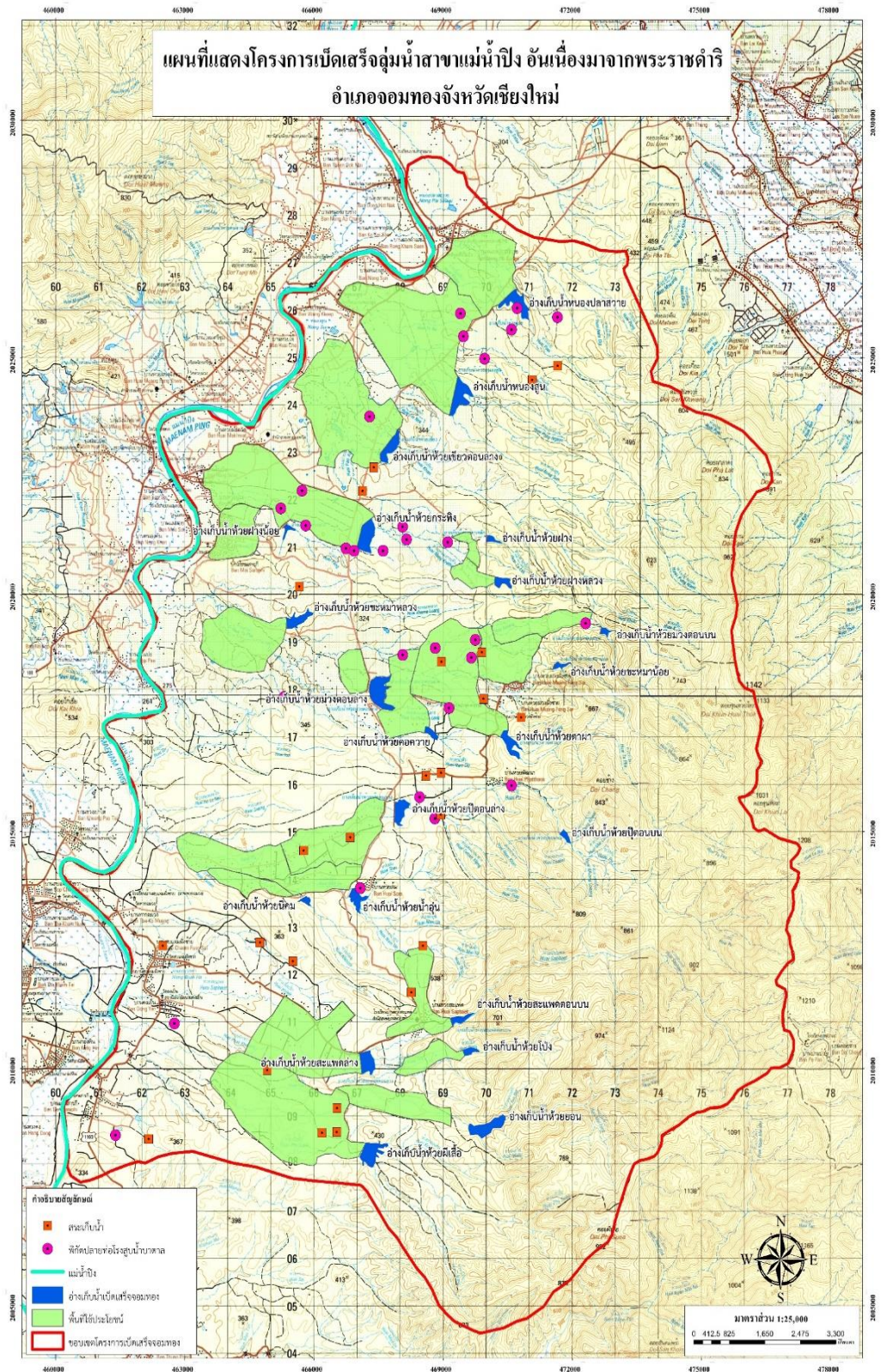


ประโยชน์ที่ได้รับ

ราษฎรในเขตพื้นที่รับผิดชอบของโครงการพัฒนาเบ็ดเสร็จลุ่มน้ำสาขาแม่น้ำปิง อันเนื่องมาจากพระราชดำริ ตำบลแม่สอย อำเภอจอมทอง จังหวัดเชียงใหม่ จำนวน ๒,๔๖๘ ครัวเรือน ราษฎร ๖,๙๕๓ คน มีส่วนร่วมในการอนุรักษ์และป้องกันรักษาป่าให้ป่าสมบูรณ์ ให้ไม่มีการบุกรุกเข้าไปจับจองที่ดินหรือลักลอบตัดไม้ทำลายป่า เกิดไฟป่าในพื้นที่น้อยลง สามารถแก้ไขปัญหาการจัดการพื้นที่ที่เหมาะสมสำหรับราษฎร ในส่วนที่เกี่ยวข้องกับปัจจัยพื้นฐานในด้านแหล่งน้ำและที่ดินทำกิน สามารถส่งน้ำช่วยเหลือพื้นที่การเกษตรประมาณ ๑๗๑,๗๑๐ ไร่ ทำให้มีผลผลิตทางการเกษตรเพิ่มขึ้น และยกระดับฐานะความเป็นอยู่ได้ดียิ่งขึ้น



แผนที่โครงการพัฒนาเบ็ดเสร็จลุ่มน้ำสาขาแม่น้ำปิงอันเนื่องมาจากพระราชดำริ ตำบลแม่สอย อำเภอจอมทอง จังหวัดเชียงใหม่



โครงการศูนย์เรียนรู้การพัฒนาก่อয়อันเนื่องมาจากพระราชดำริ ตำบลอมก๋อย อำเภออมก๋อย จังหวัดเชียงใหม่

เรื่องเดิม

เมื่อปี ๒๕๕๑ สมเด็จพระกนิษฐาธิราชเจ้า กรมสมเด็จพระเทพรัตนราชสุดาฯ สยามบรมราชกุมารี ได้พระราชทานพระราชดำริให้ นายสุรเดช พหลโยธิน ผู้ประสานงานศูนย์การเรียนรู้ภูฟ้า พื้นที่จังหวัดแม่ฮ่องสอน และอำเภออมก๋อย จังหวัดเชียงใหม่ ให้ดำเนินการประสานกับหน่วยงานศูนย์บริการศึกษานอกโรงเรียน (ศบอ.) อำเภออมก๋อย และหน่วยงานที่เกี่ยวข้องในอำเภออมก๋อย ในการจัดหาพื้นที่สำหรับเป็นที่ตั้งสำนักงานโครงการศูนย์ภูฟ้าพัฒนาอำเภออมก๋อย จังหวัดเชียงใหม่ จึงได้มีการดำเนินการสำรวจพื้นที่ ๓ แห่ง พบว่า พื้นที่ระหว่างหลักกิโลเมตรที่ ๔๒ - ๔๔ จากบ้านกิวลม ตำบลป่อหลวง อำเภอฮอดถึงอำเภออมก๋อยมีสภาพพื้นที่เป็นไปตามวัตถุประสงค์ที่ได้วางไว้ซึ่งพื้นที่ดังกล่าวห่างจากตัวอำเภอประมาณ ๕ กิโลเมตร และเมื่อดูแผนที่ทางอากาศแล้ว พื้นที่ดังกล่าวสามารถขยายออกไปได้อีกจนถึงลำน้ำแม่ต๋อมที่ไหลออกไปจากพื้นที่ประมาณ ๔ - ๕ กิโลเมตร

ต่อมาเมื่อวันที่ ๗ สิงหาคม ๒๕๕๒ สมเด็จพระกนิษฐาธิราชเจ้า กรมสมเด็จพระเทพรัตนราชสุดาฯ สยามบรมราชกุมารี เสด็จพระราชดำเนินไปยังสถานที่ก่อสร้างศูนย์ภูฟ้าพัฒนาอมก๋อยตามพระราชดำริ อำเภออมก๋อย จังหวัดเชียงใหม่ เพื่อเป็นศูนย์กลางส่งเสริมและสนับสนุนการพัฒนาตามแนวพระราชดำริ ในการยกระดับคุณภาพชีวิตของเด็กและราษฎรชาวไทยภูเขาบนพื้นที่สูงในอำเภออมก๋อย จังหวัดเชียงใหม่ และใกล้เคียง มุ่งเน้นการพัฒนาผ่านแหล่งศึกษาตามธรรมชาติ ด้วยกระบวนการเรียนรู้ที่มีความสอดคล้องกับทรัพยากรธรรมชาติสิ่งแวดล้อม ควบคู่กับการรักษาวัฒนธรรมประเพณีท้องถิ่น

และเมื่อวันที่ ๒๐ มกราคม ๒๕๕๘ สมเด็จพระกนิษฐาธิราชเจ้า กรมสมเด็จพระเทพรัตนราชสุดาฯ สยามบรมราชกุมารี เสด็จพระราชดำเนินไปยังอาคารสำนักงานศูนย์เรียนรู้การพัฒนาก่อয়ตามพระราชดำริ อำเภออมก๋อย จังหวัดเชียงใหม่ ทรงติดตามการดำเนินงานโครงการบริหารจัดการป่าในพื้นที่ป่าสงวนแห่งชาติป่าอมก๋อย เพื่อแก้ปัญหาการบุกรุกแผ้วถางป่าเพื่อทำการเกษตรในพื้นที่อำเภออมก๋อย ในการนี้ พระราชทานพระราชดำริให้มีการอนุรักษ์ทรัพยากรและฟื้นฟูป่าไม้ที่เสื่อมโทรมให้กลับมาสมบูรณ์ดังเดิม และส่งเสริมให้ราษฎรมีส่วนร่วมในการรักษาป่า เพื่อรักษาแหล่งต้นน้ำลำธาร โดยใช้วิธีการที่เหมาะสมกับวัฒนธรรมและวิถีชีวิตของคนในพื้นที่ ตลอดจนพัฒนาคุณภาพชีวิตของราษฎร ตามหลักปรัชญาของเศรษฐกิจพอเพียง และคนสามารถอยู่ร่วมกับป่าได้อย่างยั่งยืน

ต่อมาเมื่อวันอังคารที่ ๑๖ มกราคม ๒๕๖๑ สมเด็จพระกนิษฐาธิราชเจ้า กรมสมเด็จพระเทพรัตนราชสุดาฯ สยามบรมราชกุมารี เสด็จพระราชดำเนินไปยังศูนย์การเรียนรู้ชุมชนชาวไทยภูเขาแม่ฟ้าหลวง บ้านป่าก่า ตำบลดงพญา อำเภอป่าก่ จังหวัดน่าน ในการนี้ ได้พระราชทานพระราชดำริ ให้สำนักงาน กปร. พิจารณาดำเนินการนำโครงการศูนย์การเรียนรู้



การพัฒนาอมก๋อยตามพระราชดำริ ตำบลอมก๋อย อำเภออมก๋อย จังหวัดเชียงใหม่ มาดำเนินการในรูปแบบศูนย์ศึกษาการพัฒนาอันเนื่องมาจากพระราชดำริ โดยให้จัดตั้งเป็นศูนย์สาขาของศูนย์ศึกษาการพัฒนาห้วยฮ่องไคร้อันเนื่องมาจากพระราชดำริ จังหวัดเชียงใหม่

เมื่อวันที่ ๒๔ มกราคม ๒๕๖๑ สมเด็จพระกนิษฐาธิราชเจ้า กรมสมเด็จพระเทพรัตนราชสุดาฯ สยามบรมราชกุมารี เสด็จพระราชดำเนินไปยังอาคารสำนักงาน ศูนย์เรียนรู้การพัฒนาอมก๋อยอันเนื่องมาจากพระราชดำริ อำเภออมก๋อย จังหวัดเชียงใหม่ ในการนี้ พระราชทานพระราชดำริเพื่อเป็นแนวทางในการบริหารจัดการศูนย์การเรียนรู้การพัฒนาอมก๋อยอันเนื่องมาจากพระราชดำริ สรุปความดังนี้ “ศูนย์การเรียนรู้การพัฒนาอมก๋อยฯ ต้องไม่เปิดให้มีผู้เข้าชมเพื่อการท่องเที่ยว แต่ควรจะเป็นศูนย์การเรียนรู้แก่นักเรียน นักศึกษาเพื่อการศึกษาดูงาน ส่วนการปลูกพืชในแปลงสาธิต ควรตัดป้ายไม่มีกีดห้ามเข้า และส่งเสริมให้เกษตรกรปลูกพืชสมุนไพรแปรรูปผลิตภัณฑ์สมุนไพรเพื่อส่งออก โดยศูนย์การเรียนรู้การพัฒนาอมก๋อยฯ ทำหน้าที่ในการหาตลาดมารองรับ”

ผลการดำเนินงาน

๑) ด้านการพัฒนาคนอยู่ร่วมกับป่าตามแนวพระราชดำริ

ปีงบประมาณ ๒๕๖๗ ศูนย์เรียนรู้การพัฒนาอมก๋อยอันเนื่องมาจากพระราชดำริ ดำเนินโครงการเก็บหาของป่าอย่างยั่งยืน ในพื้นที่ ๘ หมู่บ้าน อำเภออมก๋อย จังหวัดเชียงใหม่ โดยให้คำแนะนำเรื่องการเก็บหา มะขามป้อม สมอไทย สมอพิเภก มะค่าดีควาย มาส่งขายอย่างถูกวิธีและไม่ส่งผลกระทบต่อป่า พร้อมทั้งสนับสนุนการแปรรูปเป็นผลผลิตตากแห้ง และโครงการจัดชุดลาดตระเวนป้องกันรักษาป่าและควบคุมไฟป่า เนื้อที่ ๕๐,๐๐๐ ไร่ โดยรอบพื้นที่ของศูนย์เรียนรู้การพัฒนาอมก๋อย อำเภออมก๋อย จังหวัดเชียงใหม่



ดำเนินโครงการเก็บหาของป่าอย่างยั่งยืน



๒) ด้านการขยายผล

ปีงบประมาณ ๒๕๖๗ ศูนย์เรียนรู้การพัฒนาก่อয়อันเนื่องมาจากพระราชดำริ มีหลักสูตรการฝึกอบรม จำนวน ๕ หลักสูตร โดยมีราษฎรที่สนใจเข้ารับการฝึกอบรม จำนวน ๔๔๑ ราย และมีผู้ที่สนใจเข้ามาเยี่ยมชมโครงการฯ จำนวน ๑,๑๔๙ คน ดำเนินการส่งเสริมและสนับสนุน วัสดุ อุปกรณ์ สำหรับแปรรูปผลผลิตตากแห้ง จำนวน ๓๐ ราย สนับสนุนพันธุ์ไก่ไข่ ลูกผสมระหว่างไก่ไทยพระราชทาน กับ ไก่พื้นเมือง จำนวน ๑๖๓ ตัว แก่เกษตรกรสมาชิก จำนวน ๑๖ ราย ส่งเสริมและสนับสนุนพันธุ์ปลานิล ปลาตุ๊ก ให้แก่เกษตรกรสมาชิก จำนวน ๙ ราย และศูนย์การเรียนรู้ชุมชนชาวไทยภูเขา “แม่ฟ้าหลวง” จำนวน ๗ แห่ง ส่งเสริมและสนับสนุน กล้าพันธุ์ไม้ผลและไม้ป่า จำนวน ๕,๖๐๒ กล้า รวมทั้งส่งเสริมและสนับสนุนเมล็ดพันธุ์ฝัก ๑๔ ชนิด จำนวน ๑,๔๐๐ ซอง



ดำเนินการส่งเสริมและสนับสนุน
เมล็ดพันธุ์ฝัก ๑๔ ชนิด



ดำเนินการส่งเสริมและสนับสนุน
กล้าพันธุ์ไม้ผล และไม้ป่า

๓) ด้านสิ่งก่อสร้าง

ดำเนินงานถนนบริเวณอาคารที่ทำการ (คลองส่งน้ำ) ระยะที่ ๓ ระยะทาง ๔๕๕ เมตร ซ่อมแซมโรงครัว ขนาด ๔ x ๘ เมตร จำนวน ๑ หลัง ซ่อมแซมอาคารโรงอาหาร และห้องเก็บของ จัดทำแนวกันไฟ ระยะทาง ๑๐ กิโลเมตร โดยรอบพื้นที่ของศูนย์เรียนรู้การพัฒนาก่อয়อันเนื่องมาจากพระราชดำริ อำเภออมก๋อย จังหวัดเชียงใหม่ และโครงการฟื้นฟูระบบนิเวศ สร้างความชุ่มชื้นในผืนป่า โดยการสร้างฝายต้นน้ำแบบผสมผสาน จำนวน ๕๐ แห่ง โดยรอบพื้นที่ต้นน้ำของศูนย์เรียนรู้การพัฒนาก่อয়อันเนื่องมาจากพระราชดำริ อำเภออมก๋อย จังหวัดเชียงใหม่





ซุ้มชมอาคารโรงอาหาร และห้องเก็บของ



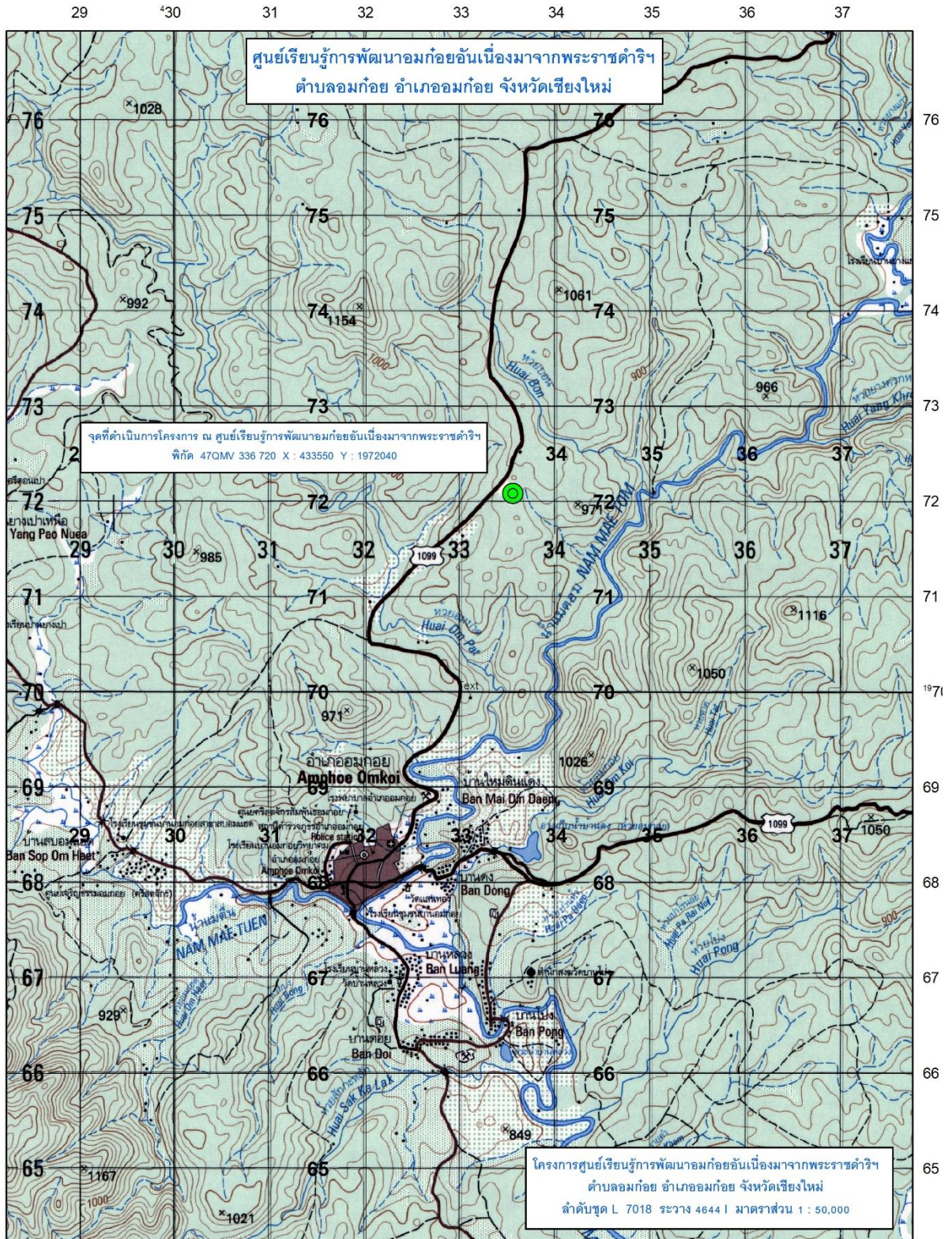
ซุ้มชมถนนบริเวณอาคารที่ทำการ ระยะที่ ๓
ระยะทาง ๔๕๕ เมตร

ประโยชน์ที่ได้รับ

ทำให้ราษฎรในพื้นที่อำเภอมก๋อยมีความรู้ด้านการเกษตรผสมผสานที่เหมาะสมบนพื้นที่สูง โดยเฉพาะการเกษตรเพื่อผลิตอาหาร การปลูกพืชทางเศรษฐกิจที่เหมาะสมในพื้นที่ ทำให้ราษฎรมีความรู้ด้านการใช้ประโยชน์ของป่าอย่างยั่งยืน และมีความรู้เรื่องการแปรรูปผลผลิตของป่าและผลผลิตทางการเกษตรในพื้นที่ รับผิดชอบ แปรรูป เพื่อเพิ่มมูลค่าผลผลิต เป็นสถานที่ศึกษาดูงาน ฝึกอบรมและให้ความรู้แก่ราษฎร นักเรียน นักศึกษาในพื้นที่ รวมถึงเป็นสถานที่จำหน่ายผลิตภัณฑ์ของศูนย์เรียนรู้การพัฒนามก๋อยฯ และราษฎรในพื้นที่



แผนที่โครงการศูนย์เรียนรู้การพัฒนามกอ้อยอันเนื่องมาจากพระราชดำริ
ตำบลอมก๋อย อำเภออมก๋อย จังหวัดเชียงใหม่



โครงการเกษตรวิชญา ตำบลโป่งแยง อำเภอแมริม จังหวัดเชียงใหม่

เรื่องเดิม

เมื่อวันที่ ๒๑ ธันวาคม ๒๕๔๔ พระบาทสมเด็จพระเจ้าอยู่หัว เมื่อครั้งดำรงพระราชอิสริยยศ สมเด็จพระบรมโอรสาธิราช ฯ สยามมกุฎราชกุมาร มีพระราชดำริมอบที่ดินส่วนพระองค์ ในพื้นที่บ้านกองแหะ หมู่ ๔ ตำบลโป่งแยง อำเภอแมริม จังหวัดเชียงใหม่ เนื้อที่ ๑,๓๕๐ ไร่ ให้กับกระทรวงเกษตรและสหกรณ์เพื่อใช้ในกิจการของทางราชการ อันก่อให้เกิดประโยชน์เป็นส่วนรวมต่อราชการ สถานศึกษา และราษฎร พระองค์ทรงมีพระราชดำริให้ทำการสำรวจและวางแผนการใช้ที่ดิน พัฒนาแหล่งน้ำเพื่อหาแนวทางที่เหมาะสมต่อการเกษตรเลือกพืชปลูกให้เหมาะสม กำหนดแนวทางการใช้ประโยชน์ที่ดินเพื่อการอนุรักษ์และการใช้ทรัพยากรธรรมชาติอย่างยั่งยืน

ผลการดำเนินงาน

กรมป่าไม้ ได้ดำเนินการกิจกรรมแปลงสาธิตสร้างป่าสร้างรายได้ จำนวน ๖๐ ไร่ จัดฝึกอบรมการอนุรักษ์และฟื้นฟูทรัพยากรป่าไม้และการพัฒนาคุณภาพชีวิตคนอยู่ร่วมกับป่า จำนวน ๕๐ คน รวมทั้ง กิจกรรมด้านการพัฒนาคุณภาพชีวิต ด้วยงานพัฒนาการปลูกกาแฟได้ร่วมเงาป่าสู่วิสาหกิจชุมชน และการวิจัยเกี่ยวกับโครงการประเมินมวลชีวภาพและการกักเก็บคาร์บอนตามโครงการปลูกป่าสามอย่างประโยชน์สี่อย่างในพื้นที่โครงการเกษตรวิชญา ศูนย์การเรียนรู้ด้านการเกษตร บ้านกองแหะ ตำบลโป่งแยง อำเภอแมริม จังหวัดเชียงใหม่ ปัจจุบันอยู่ระหว่างเตรียมความพร้อม คาดว่าจะแล้วเสร็จเดือนสิงหาคม ๒๕๖๘



บริเวณพื้นที่โครงการเกษตรวิชญา





แปลงสาธิตต่างๆ ในพื้นที่โครงการเกษตรวิทยา

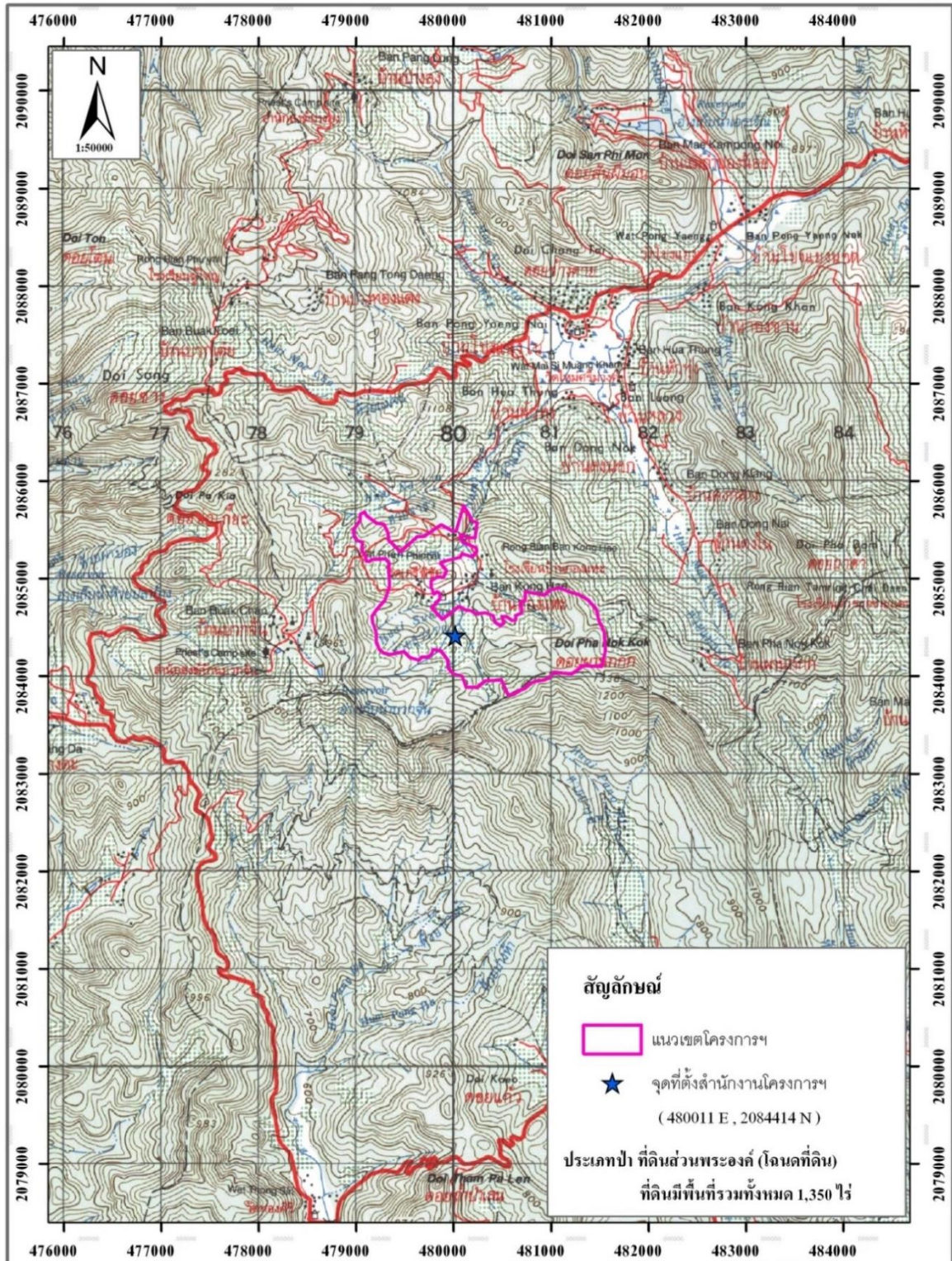
ประโยชน์ที่ได้รับ

ทำให้ราษฎรบ้านกองแหะ หมู่ที่ ๔ ตำบลโป่งแยง อำเภอแม่ริม จังหวัดเชียงใหม่ จำนวน ๑๕๐ ครัวเรือน ๗๕๐ คน มีคุณภาพชีวิตและความเป็นอยู่ที่ดีขึ้น รวมทั้ง สามารถสร้างงาน สร้างรายได้ ด้านป่าไม้ให้กับราษฎร ทำให้ยกระดับความเป็นอยู่ของราษฎรในพื้นที่โครงการฯ รวมทั้งเป็นแบบอย่างของการอยู่ร่วมกันระหว่างคนกับป่าอย่างยั่งยืนต่อไป



แผนที่โครงการเกษตรวิทยา
ตำบลโป่งแยง อำเภอแมริม จังหวัดเชียงใหม่

ระนาบ 4746 I



โครงการศูนย์ส่งกำลังบำรุงโครงการอันเนื่องมาจากพระราชดำริ (ภาคเหนือ) ตำบลสันโป่ง อำเภอแมริม จังหวัดเชียงใหม่

เรื่องเดิม

เมื่อวันที่ ๑๑ กุมภาพันธ์ ๒๕๕๗ สมเด็จพระนางเจ้าสิริกิติ์ พระบรมราชินีนาถ พระบรมราชชนนีพันปีหลวง ได้เสด็จพระราชดำเนินไปทรงเยี่ยมราษฎร ณ ศูนย์ปฏิบัติการนางนอน ตำบลม่อนจอง อำเภออมก๋อย จังหวัดเชียงใหม่ ในการนี้ นายปลอดประสพ สุรัสวดี ปลัดกระทรวงทรัพยากรธรรมชาติและสิ่งแวดล้อม ในขณะนั้น ได้กราบบังคมทูลขอให้กรมอุทยานแห่งชาติ สัตว์ป่า และพันธุ์พืช จัดตั้งศูนย์ส่งกำลังบำรุงโครงการอันเนื่องมาจากพระราชดำริ (ภาคเหนือ) เพื่อให้มีอุปกรณ์พร้อมที่จะขับเคลื่อน ไปปฏิบัติงานหลังจากที่มีพระราชดำริแล้ว และสามารถทำงานได้ทันที ทั้งนี้เพื่อให้การดำเนินการสนองพระราชดำริเกิดประสิทธิภาพสูงสุด

ผลการดำเนินงาน

กรมอุทยานแห่งชาติ สัตว์ป่า และพันธุ์พืช ได้ดำเนินการจัดซื้อครุภัณฑ์ขนส่งและยานพาหนะ ได้แก่ รถยนต์โตโยต้า ชนิดขับเคลื่อน ๔ ล้อ เกียร์อัตโนมัติ ปริมาตรกระบอกสูบ ๒,๘๐๐ ซีซี ดีเซล แบบอนเนกประสงค์ ๗ ที่นั่ง จำนวน ๑ คัน และครุภัณฑ์สำรวจ จำนวน ๑ รายการ ได้แก่ เครื่องอากาศยานไร้คนขับ แบบถ่ายภาพนิ่งและวิดีโอ พร้อมอุปกรณ์ จำนวน ๒ เครื่อง เพื่อใช้ในการสนับสนุนและประสานการปฏิบัติงานของโครงการอันเนื่องมาจากพระราชดำริ ในพื้นที่ ๑๗ จังหวัดภาคเหนือ ให้เกิดประสิทธิภาพสูงสุดและทดแทนยานพาหนะเดิมที่มีสภาพชำรุดทรุดโทรม ปัจจุบันมีผลการดำเนินงานร้อยละ ๕๐ คาดว่าจะแล้วเสร็จเดือนธันวาคม ๒๕๖๗



ภารกิจของศูนย์ส่งกำลังบำรุงโครงการอันเนื่องมาจากพระราชดำริ (ภาคเหนือ)





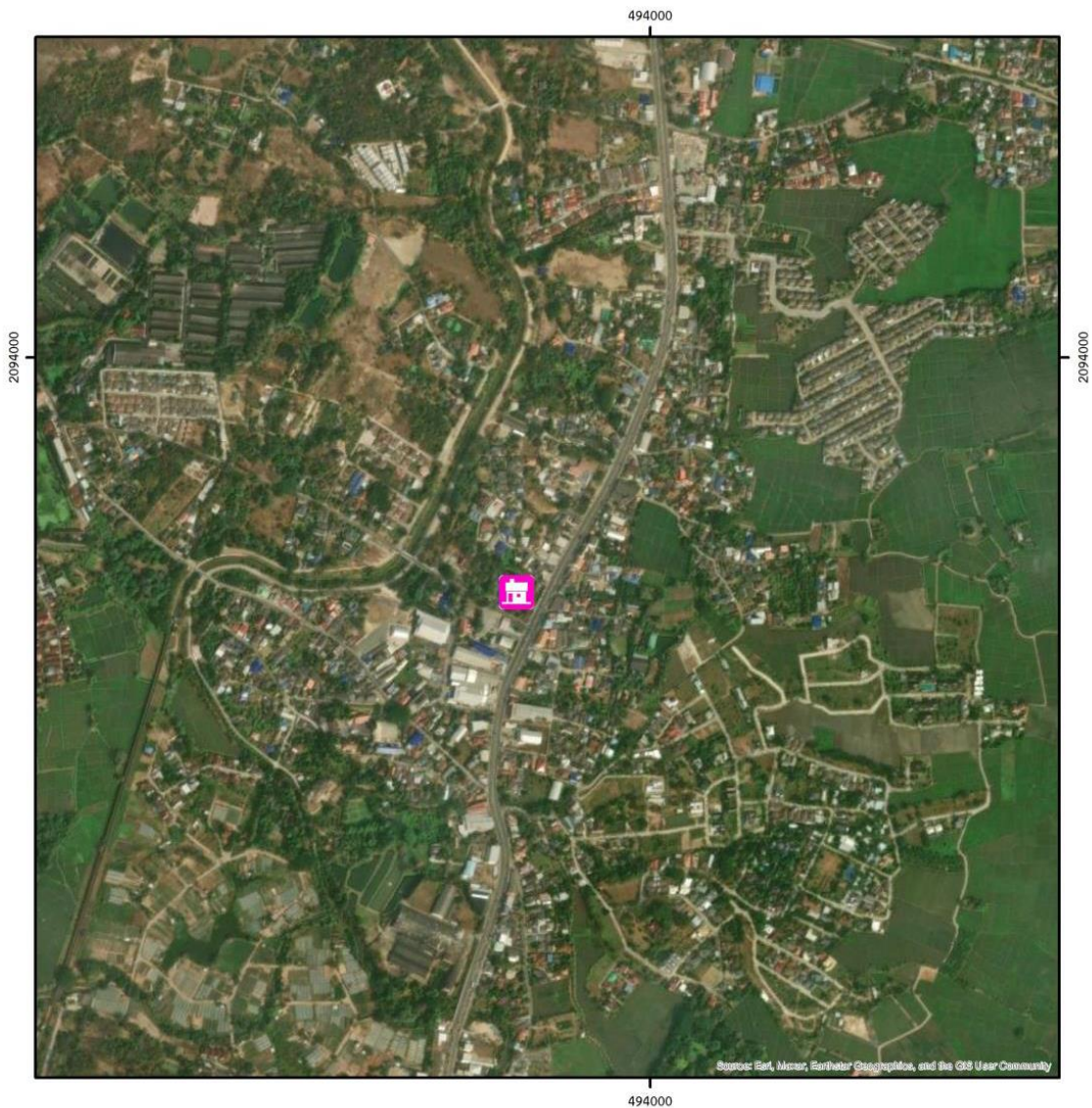
ภารกิจในส่วนการบรรเทาทุกข์ขนส่งสิ่งของและการช่วยเหลือราษฎรในพื้นที่

ประโยชน์ที่ได้รับ

ช่วยสนับสนุนและประสานการปฏิบัติงานของโครงการอันเนื่องมาจากพระราชดำริ และเพิ่มประสิทธิภาพในการตรวจติดตามผลการดำเนินงานโครงการอันเนื่องมาจากพระราชดำริ ในพื้นที่ ๑๗ จังหวัดภาคเหนือ



แผนที่โครงการศูนย์ส่งกำลังบำรุงโครงการอันเนื่องมาจากพระราชดำริ (ภาคเหนือ)
ตำบลสันโป่ง อำเภอแมริม จังหวัดเชียงใหม่



คำอธิบายสัญลักษณ์



ที่ตั้งโครงการศูนย์ส่งกำลังบำรุง โครงการอันเนื่องมาจากพระราชดำริ (ภาคเหนือ)
493755 E 2093570 N



มาตราส่วน 1: 10,000
ระวางแผนที่ 4746I, 4846IV
COORDINATE SYSTEM : WGS 1984 UTM ZONE 47N
กรมอุทยานแห่งชาติ สัตว์ป่า และพันธุ์พืช



โครงการศึกษาและพัฒนากาปลูกขาน้ำมัน และพืชน้ำมันอื่น ๆ ตำบลเทอดไท อำเภอมแม่ฟ้าหลวง จังหวัดเชียงรราย

เรื่องเดิม

โครงการศึกษาและพัฒนากาปลูกขาน้ำมัน และพืชน้ำมันอื่น ๆ เป็นการดำเนินโครงการเพื่อสนองพระราชดำริของสมเด็จพระเทพรัตนราชสุดา ฯ สยามบรมราชกุมารี (พระอิสริยยศในขณะนั้น) โดย รศ.ดร.นลิน นิลอุบล สถาบันเทคโนโลยีชีวภาพและวิศวกรรมพันธุศาสตร์ จุฬาลงกรณ์มหาวิทยาลัย ได้นำกรบบังคมทูลถึงประโยชน์ของเมล็ดชา ซึ่งพระองค์ทรงค้นหาข้อมูลเพิ่มเติมเรื่องขาน้ำมันด้วยพระองค์เอง และได้มีการรับสั่งกับ ดร.สุเมธ ตันติเวชกุล กรรมการและเลขาธิการมูลนิธิชัยพัฒนาว่า ทรงสนพระทัยในการนำขาน้ำมันมาปลูกในประเทศไทย

โครงการฯ เริ่มดำเนินการเมื่อปลายปี พ.ศ. ๒๕๕๗ โดยการนำตัวอย่างเมล็ดพันธุ์และต้นอ่อนของขาน้ำมันจากสาธารณรัฐประชาชนจีนมาศึกษาทดลองในหลายพื้นที่ หลังจากปลูกขาน้ำมันไประยะหนึ่ง และเริ่มมีความมั่นใจว่าขาน้ำมันสามารถเจริญเติบโตได้ดีในภูมิภาคภาคเหนือของประเทศไทย จึงมีการขยายผลการทดลองปลูกขาน้ำมันในหลายพื้นที่ เช่น พื้นที่โครงการอนุรักษ์พันธุกรรมพืชฯ ในสมเด็จพระเทพรัตนราชสุดา ฯ สยามบรมราชกุมารี อำเภอสี้คิ้ว จังหวัดนครราชสีมา พื้นที่ศูนย์วิจัยเกษตรหลวงเชียงใหม่ (โป่งน้อย) อำเภอมแม่วาง จังหวัดเชียงใหม่ พื้นที่บริเวณสวนพฤกษศาสตร์สมเด็จพระนางเจ้าสิริกิติ์ พื้นที่บริเวณบ้านปางมะหั้น และบ้านปุนะ อำเภอมแม่ฟ้าหลวง จังหวัดเชียงรราย และพื้นที่ในโครงการพัฒนาพื้นที่ดอยตุง (พื้นที่ทรงงาน) อันเนื่องมาจากพระราชดำริ จังหวัดเชียงรราย

ในวันที่ ๑๑ สิงหาคม ๒๕๖๕ สมเด็จพระกนิษฐาธิราชเจ้า กรมสมเด็จพระเทพรัตนราชสุดา ฯ สยามบรมราชกุมารี ได้พระราชทานพระราชานุมัติให้สำนักงาน กปร. พิจารณาสับสนุนงบประมาณโครงการศึกษาและพัฒนากาปลูกขาน้ำมัน และพืชน้ำมันอื่น ๆ ตั้งแต่ปี ๒๕๖๖ เป็นต้นมา

ผลการดำเนินงาน

ปีงบประมาณ ๒๕๖๗ มูลนิธิแม่ฟ้าหลวงได้ดำเนินงานโครงการศึกษาและพัฒนากาปลูกขาน้ำมัน และพืชน้ำมันอื่น ๆ ตำบลเทอดไท อำเภอมแม่ฟ้าหลวง จังหวัดเชียงรราย โดยมีรายละเอียด ดังนี้ งานแปลงขาน้ำมันส่งเสริมการเพาะเลี้ยงและขยายพันธุ์ขาน้ำมัน ได้ดำเนินการจัดทำแปลงรวบรวมพันธุ์ขาน้ำมันตามลักษณะที่ต้องการและขยายพันธุ์ด้วยวิธีต่างๆ เช่น การติดตาข่ายสายพันธุ์หนร้อน การเสียบกิ่งยอดพันธุ์ดี และได้ให้การสนับสนุนปุ๋ยสำหรับต้นขาน้ำมัน มีการทดลองผลิตปุ๋ยหมักเปลือกขาน้ำมันและการให้ปุ๋ยน้ำหมักชีวภาพ ในเขตปุนะและเขตปางมะหั้น รวมถึงการประมาณการผลิตขาน้ำมันเพื่อเตรียมการรับซื้อผลผลิตขาน้ำมันต่อไป การส่งเสริมอาชีพทางเลือกเพื่อพัฒนาคุณภาพชีวิต ด้านปศุสัตว์ ส่งเสริมให้ราษฎรในพื้นที่เลี้ยงไก่กระดุกดำให้เกษตรกรเพื่อเลี้ยงไว้ขุนขาย จำนวน ๕ ราย และส่งเสริมแม่พันธุ์ไก่กระดุกดำให้เกษตรกรเลี้ยงเพื่อขายลูกไก่ จำนวน ๕ ราย และการส่งเสริมการเลี้ยงหมูดำ ฝึการระบาดของอหิวาต์ในสุกร (ASF) โดยกำหนด



มาตรฐานโรงเรือนเลี้ยงหมูและแนะนำให้เลี้ยงแบบขุนมากกว่าแม่พันธุ์ สนับสนุนหมูขุนให้กับเกษตรกรในพื้นที่ จำนวน ๗๔ ตัว และหมูแม่พันธุ์ จำนวน ๑ ตัว อีกทั้งได้ส่งเสริมการสร้างอาชีพทางเลือกให้กับกลุ่มสตรีและคนพิการ เพื่อเพิ่มศักยภาพการผลิตงานหัตถกรรมชุมชนของกลุ่มสตรีอย่างต่อเนื่อง

ในส่วนของงานแปลงเพาะต้นกล้าผักและชาน้ำมัน ได้ให้สนับสนุนกล้าผักสวนครัวให้แก่เกษตรกร ได้แก่ กะหล่ำปลี พริกหนุ่มเขียว พริกชี้หนู มะเขือเทศ เป็นต้น และสนับสนุนต้นกล้าชาอัสสัม เพื่อนำไปปลูกในพื้นที่แปลงชาน้ำมันและพื้นที่ทำกินของตนเอง งานทดลองพืชอื่นๆ ทำการทดลองปลูกพืชหลังนา สนับสนุนต้นกล้าพริกหนุ่มเขียวและพริกชี้หนูจินดาแดง ให้เกษตรกร ๓ ราย ในพื้นที่นารวม ๘ ไร่ เพื่อเป็นรายได้เสริมในช่วงหลังนา งานพัฒนาขยายผลการปลูกชาน้ำมันตามแนวทางของผู้เชี่ยวชาญ คัดเลือกต้นชาน้ำมันที่มีลักษณะเด่น ในพื้นที่แปลงปุณะ และแปลงปางมะหัน โดยเก็บข้อมูลการเจริญเติบโตและการให้ผลผลิตชาน้ำมัน รวมถึงการควบคุมทรงพุ่มด้วยวิธีการตัดแต่งตั้งแต่เริ่มปลูก เพื่อให้มีความหนาแน่นของใบและกิ่ง และได้เป็นต้นที่สมบูรณ์ ทดลองศึกษาและพัฒนาการปลูกชาน้ำมันชนิดดอกสีขาว ดอกสีแดง ในแปลงปลูกบนที่สูง เพื่อเป็นการพัฒนาแปลงชาน้ำมันให้ได้ปริมาณและคุณภาพของผลผลิตดีขึ้น งานด้านสิ่งแวดล้อม อนุรักษ์และป้องกันไฟป่า ปี ๒๕๖๗ พื้นที่ป่าอนุรักษ์และป่าใช้สอย จำนวน ๓๓,๘๕๐ ไร่ ได้รับการดูแลจากชุมชน โดยมีคณะกรรมการหมู่บ้านและเจ้าหน้าที่โครงการร่วมกำหนดมาตรการเฝ้าระวังไฟป่า การทำขอบเขตแนวกันไฟ และขึ้นหอเฝ้าระวังไฟป่า โดยเป้าหมายบริหารจัดการอัตราการเกิดไฟป่าไม่เกินร้อยละ ๑๐ ของพื้นที่ป่า โดยในปี ๒๕๖๗ พบอัตราการเกิดไฟป่าร้อยละ ๔.๖ ของพื้นที่ป่าอนุรักษ์และป่าใช้สอย ดำเนินการแล้วเสร็จในทุกกิจกรรม



จัดทำแปลงรวบรวมพันธุ์ชาน้ำมัน



การรับซื้อผลผลิตชาน้ำมัน





สนับสนุนการเลี้ยงไก่กระดุกดำ



สนับสนุนการเลี้ยงหมูดำ



สนับสนุนกลุ่มสตรีและผู้พิการ
ในการทำหัตถกรรม



สนับสนุนกล้าผักสวนครัวให้แก่เกษตรกร



ทดลองการปลูกพืชส่งเสริมอื่นๆ



การปลูกขาน้ำมันตามแนวทางของผู้เชี่ยวชาญ





งานด้านสิ่งแวดล้อม อนุรักษ์และป้องกันไฟป่า ปี ๒๕๖๗



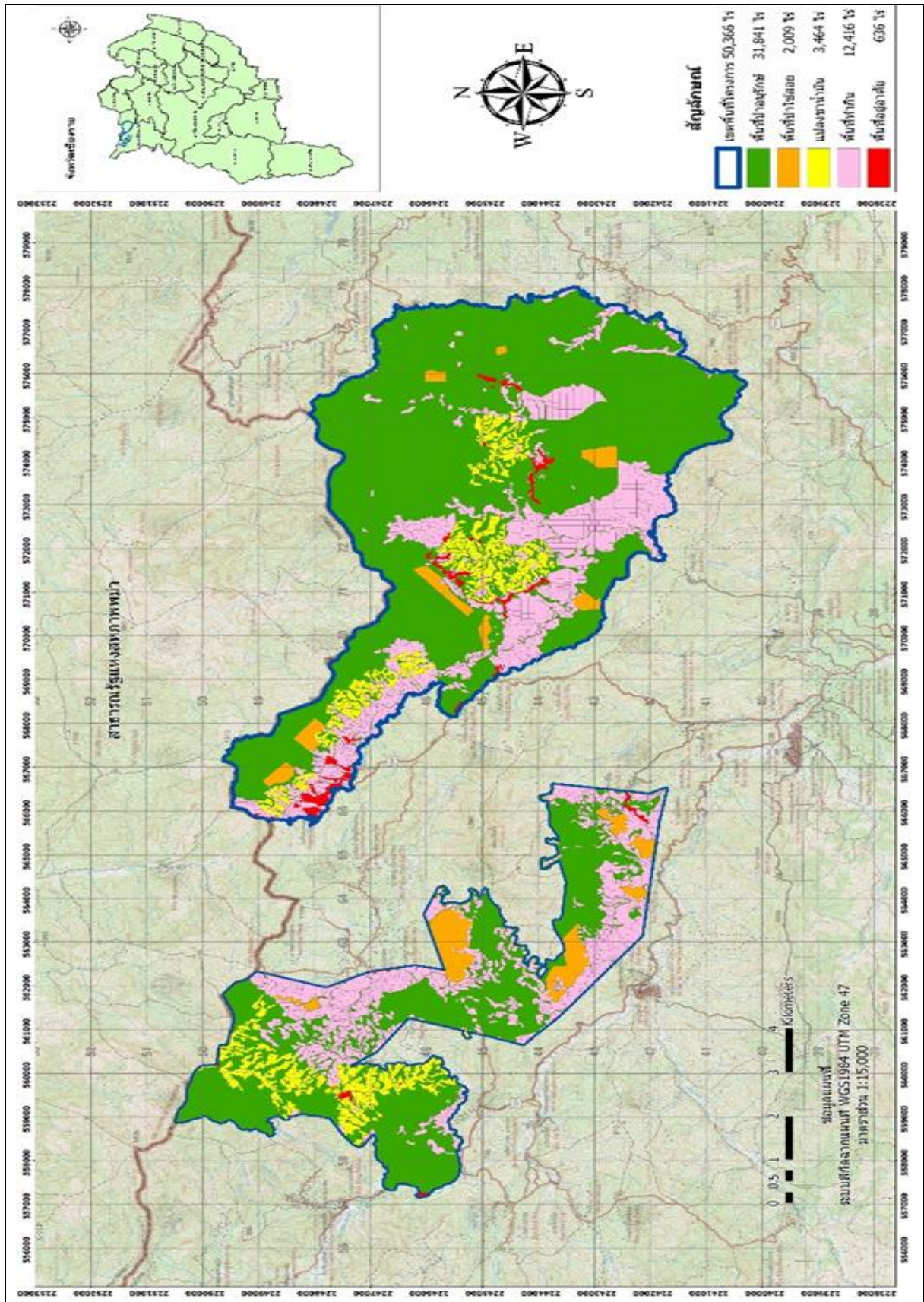
เมล็ดพันธุ์น้ำมัน จากแปลงปลูกชาในพื้นที่

ประโยชน์ที่ได้รับ

สามารถแก้ปัญหาความยากจนและสร้างโอกาสในการประกอบอาชีพทางเลือกที่เหมาะสมกับบริบทชุมชนและพื้นที่ เกษตรกรได้รับการสนับสนุนปัจจัยการผลิตอย่างทั่วถึง ได้แก่ ต้นชาอัสสัม หมูดำ ไก่กระดูกดำ พันธุ์กล้าผักสวนครัวต่างๆ เจ้าหน้าที่สามารถทำน้ำหมักชีวภาพได้เองและถ่ายทอดให้แก่ผู้ที่สนใจ เกษตรกรได้รับกล้าชาน้ำมันที่มีลักษณะเด่นไปปลูกในพื้นที่เพื่อได้พันธุ์ที่มีคุณภาพ และราษฎรมีส่วนร่วมในการอนุรักษ์และรักษาพื้นที่ป่าอนุรักษ์ในพื้นที่ปางมะหัน และพื้นที่ปุ่นะ จำนวน ๕๐,๓๖๖ ไร่ รวมถึงราษฎรได้รับประโยชน์จากโครงการจำนวน ๕๕๐ครัวเรือน ประชากร จำนวน ๒,๖๗๐ คน อีกทั้งยังสามารถช่วยเสริมสร้างความมั่นคงตามแนวชายแดนของประเทศไทยได้



แผนที่โครงการศึกษาและพัฒนาการปลูกขาน้ำมัน และพืชน้ำมันอื่น ๆ
ตำบลเทอดไท อำเภอแม่ฟ้าหลวง จังหวัดเชียงราย



โครงการศูนย์ภูฟ้าพัฒนาอันเนื่องมาจากพระราชดำริ
ในสมเด็จพระกนิษฐาธิราชเจ้า กรมสมเด็จพระเทพรัตนราชสุดาฯ สยามบรมราชกุมารี
อำเภอบ่อเกลือ จังหวัดน่าน

เรื่องเดิม

เมื่อวันที่ ๑๖ มกราคม ๒๕๖๑ และเมื่อวันที่ ๑๔ พฤษภาคม ๒๕๖๒ สมเด็จพระกนิษฐาธิราชเจ้า กรมสมเด็จพระเทพรัตนราชสุดาฯ สยามบรมราชกุมารี ได้พระราชทานพระราชดำริ ณ โครงการศูนย์ภูฟ้าพัฒนาอันเนื่องมาจากพระราชดำริฯ อำเภอบ่อเกลือ จังหวัดน่าน และ โรงเรียนบ่อเกลือ อำเภอบ่อเกลือ จังหวัดน่าน เกี่ยวกับการดำเนินงานของโครงการศูนย์ภูฟ้าพัฒนาอันเนื่องมาจากพระราชดำริฯ สรุปความได้ ดังนี้

๑. ให้กรมชลประทานเป็นหน่วยงานกลางในการดำเนินงานโครงการศูนย์ภูฟ้าพัฒนาอันเนื่องมาจากพระราชดำริ ในสมเด็จพระกนิษฐาธิราชเจ้า กรมสมเด็จพระเทพรัตนราชสุดาฯ สยามบรมราชกุมารี อำเภอบ่อเกลือ จังหวัดน่าน ทำหน้าที่เหมือนผู้อำนวยการศูนย์ศึกษาการพัฒนาอันเนื่องมาจากพระราชดำริ ทั้ง ๖ แห่ง

๒. ให้คณะกรรมการและคณะอนุกรรมการโครงการศูนย์ภูฟ้าพัฒนาอันเนื่องมาจากพระราชดำริฯ ทบทวนและหาแนวทางให้เกษตรกร จำนวน ๑๒๗ ราย ในพื้นที่ทรงงาน ๑,๒๐๐ ไร่ และพื้นที่ขยายผล มีรายได้เพิ่มขึ้น มีอนามัยดีขึ้น รวมถึงมีการศึกษาที่ดีขึ้น โดยให้เน้นการขยายผลการพัฒนาในพื้นที่อย่างเต็มที่

๓. ในพื้นที่บ้านสบปิ่นและบ้านห้วยลอย ซึ่งเป็นพื้นที่ขยายผลมีลักษณะพื้นที่น้ำเป็นหว่งที่สุดเพราะเป็นพื้นที่สูงและลาดชัน ควรพิจารณาว่าจะต้องทำการพัฒนาเพื่อช่วยเหลือให้ชาวบ้านให้มีความเป็นอยู่ที่ดีขึ้นได้อย่างไร

ผลการดำเนินงาน

โครงการศูนย์ภูฟ้าพัฒนาอันเนื่องมาจากพระราชดำริฯ ร่วมกับหน่วยงานในพื้นที่ ได้แก่ กรมชลประทาน กรมป่าไม้ และ กรมอุทยานแห่งชาติ สัตว์ป่า และพันธุ์พืช สามารถสรุปผลการดำเนินงานได้ดังนี้

๑. กรมชลประทาน

ดำเนินการซ่อมแซมบำรุงรักษาโรงอบพลังงานแสงอาทิตย์ เพื่อให้โรงอบพลังงานแสงอาทิตย์สามารถทำงานได้อย่างเต็มประสิทธิภาพ และเพิ่มมูลค่าของผลิตภัณฑ์จากการอบแห้งด้วยพลังงานแสงอาทิตย์ รวมถึงเป็นฐานเรียนรู้การใช้พลังงานทดแทนให้กับกลุ่มเกษตรกร ดำเนินการซ่อมแซมบำรุงรักษาระบบไฟฟ้า อาคารพระตำหนักเพื่อให้ระบบไฟฟ้าภายในอาคารสามารถทำงานได้อย่างเต็มประสิทธิภาพ ไม่ทำให้ระบบไฟฟ้าเกิดขัดข้องกะทันหันขณะใช้งานและเพื่อความปลอดภัยของเจ้าหน้าที่ และอำนวยความสะดวกในการทำงานของเจ้าหน้าที่ ซ่อมแซมต่อเติมห้องเก็บวัสดุอุปกรณ์ เพื่อให้แปลงสาธิตมีพื้นที่จัดเก็บเรียบร้อย ดำเนินการซ่อมแซมบำรุงรักษาอาคารชลประทาน



และเพิ่มประสิทธิภาพระบบส่งน้ำระบบกระจายน้ำพื้นที่แปลงสาธิตศูนย์ภูฟ้าพัฒนาอันเนื่องมาจากพระราชดำริฯ ในพื้นที่ ๑,๘๐๐ ไร่ ให้ใช้งานได้ตามปกติ

ดำเนินการติดตั้งระบบกระจายน้ำโครงการฝายห้วยขวางพร้อมระบบส่งน้ำเพื่อเป็นแหล่งน้ำสำหรับการเกษตรทั้งในฤดูฝนและฤดูแล้ง จัดสร้างถึงพักน้ำคอนกรีตเสริมเหล็กขนาดความจุ ๑๐๐ ลูกบาศก์เมตร จำนวน ๑ แห่ง พร้อมระบบกระจายน้ำบ้านห่างทางหลวง หมู่ที่ ๒ ตำบลภูฟ้า อำเภอบ่อเกลือ จังหวัดน่าน เพื่อช่วยสนับสนุนแหล่งน้ำต้นทุนให้กับราษฎร ดำเนินการขุดลอกตะกอนและซ่อมแซมวางกล่อง GABIONS บริเวณท้ายฝายทดน้ำและซ่อมแซมระบบท่อส่งน้ำที่เสียหายให้ใช้งานได้ตามปกติและมีประสิทธิภาพ ซ่อมแซมคลองตาดคอนกรีตที่เสียหายให้ใช้งานได้ตามปกติ ซ่อมแซมบ้านพักเจ้าหน้าที่ (เรือนแถวเจ้าหน้าที่ขนาด ๓ ห้อง) โครงการฯ เพื่อใช้เป็นที่พักอาศัยแก่เจ้าหน้าที่ ลดระยะเวลาในการเดินทางของเจ้าหน้าที่ จัดสร้างอาคารป้องกันตลิ่งพังบริเวณร้านจำหน่ายผลิตภัณฑ์ศูนย์ภูฟ้าพัฒนาฯ เพื่อบำรุงรักษาอาคารให้มีความปลอดภัยแก่ผู้เยี่ยมชม และเจ้าหน้าที่และมีความปลอดภัยให้แก่เจ้าหน้าที่ และทรัพย์สินของทางราชการ ก่อสร้างอาคารที่ทำการฝายช่างกลของโครงการฯ เพื่อเพิ่มศักยภาพในการปฏิบัติงานให้ดียิ่งขึ้นและเพื่อความเป็นระเบียบเรียบร้อยในการทำงาน ปัจจุบันดำเนินการแล้วเสร็จ



ซ่อมแซมบำรุงรักษาโรงอบพลังงาน
แสงอาทิตย์



ซ่อมแซมบำรุงรักษาระบบไฟฟ้า
อาคารพระตำหนัก





ซ่อมแซมต่อเติมห้องเก็บวัสดุ อุปกรณ์



ติดตั้งระบบกระจายน้ำโครงการฝายห้วย
ชวากพร้อมระบบส่งน้ำ



ซ่อมแซมบำรุงรักษาอาคารชลประทาน



สร้างถังพักน้ำคอนกรีตเสริมเหล็ก
ขนาดความจุ ๑๐๐ ลูกบาศก์เมตร



ซ่อมแซมบำรุงรักษาหัวงาน
และระบบส่งน้ำฝายน้ำป็น



ซ่อมแซมรักษาระบบส่งน้ำฝายสบยอ





ซ่อมแซมบ้านพักเจ้าหน้าที่



ซ่อมแซมบำรุงรักษาระบบส่งน้ำฝายสบยอ



ก่อสร้างอาคารที่ทำการฝายช่วงกลโครงการฯ

๒. กรมป่าไม้

กรมป่าไม้ ได้ดำเนินการส่งเสริมการปลูกบุก เพื่อเพิ่มศักยภาพของป่า เนื้อที่จำนวน ๒๐ ไร่ ส่งเสริมและถ่ายทอดองค์ความรู้การเพาะเชื้อเห็ดป่าไมคอร์ไรซ่าสู่ชุมชน ส่งเสริมกลุ่มวิสาหกิจชุมชนของโครงการสร้างป่า สร้างรายได้ ดำเนินกิจกรรมการส่งเสริมระบบวนเกษตร (การจัดทำแปลงสาธิตโครงการธนาคารอาหารชุมชน) จำนวน ๘๐ ไร่ จัดทำแนวกันไฟ ระยะทาง ๕๐ กิโลเมตร ซึ่งได้ดำเนินการแล้วเสร็จ





ส่งเสริมการปลูกบุก เพื่อเพิ่มศักยภาพของป่า



ถ่ายทอดองค์ความรู้
การเพาะเชื้อเห็ดป่าไมคอร์ไรซาสู่ชุมชน



ส่งเสริมกลุ่มวิสาหกิจชุมชน
โครงการสร้างป่า สร้างรายได้



ส่งเสริมระบบวนเกษตร จำนวน ๘๐ ไร่



จัดทำฝายต้นน้ำแบบผสมผสาน ๖๐ แห่ง



จัดทำแนวกันไฟ ระยะทาง ๕๐ กิโลเมตร





สนับสนุนการปรับพื้นที่ทำกินปลูกข้าวนาดำ



ก่อสร้างบ่อพวงสันเขาและระบบกระจายน้ำ

๒. กรมอุทยานแห่งชาติ สัตว์ป่า และพันธุ์พืช

ดำเนินการส่งเสริมการปลูกป่าตามโครงการ สร้างป่า สร้างรายได้ ตามแนวพระราชดำริ (บ้านห้วยลอย หมู่ ๖) ๕๐ ไร่ ส่งเสริมและพัฒนาเครือข่ายอาสาสมัครชุมชนในการควบคุมและป้องกันไฟป่าในพื้นที่ตำบลภูฟ้า ส่งเสริมการปลูกป่า ๓ อย่าง ประโยชน์ ๔ อย่าง จำนวน ๕๐ ไร่ ส่งเสริมและพัฒนาอาชีพการปลูกไม้ป่าท้องถิ่นและไม้เศรษฐกิจเพื่อสร้างรายได้ของชุมชนในพื้นที่ตำบลภูฟ้า จำนวน ๕๐ ไร่ ซึ่งได้ดำเนินการแล้วเสร็จ



ส่งเสริมการปลูกป่าตามโครงการ
สร้างป่า สร้างรายได้



ส่งเสริมและพัฒนาเครือข่ายอาสาสมัคร
ชุมชนในการควบคุมและป้องกันไฟป่า





ส่งเสริมการปลูกป่า ๓ อย่าง
ประโยชน์ ๔ อย่าง



พัฒนาพื้นที่การดำเนินการโครงการสู่การเป็น
ศูนย์เรียนรู้ตามแนวพระราชดำริ



สร้างฝายต้นน้ำแบบคอกหมู ขนาด ๓ เมตร



จัดทำระบบกระจายน้ำเพื่อการเกษตร



ส่งเสริมและพัฒนาอาชีพการปลูกไม้ป่าท้องถิ่นและไม้เศรษฐกิจ

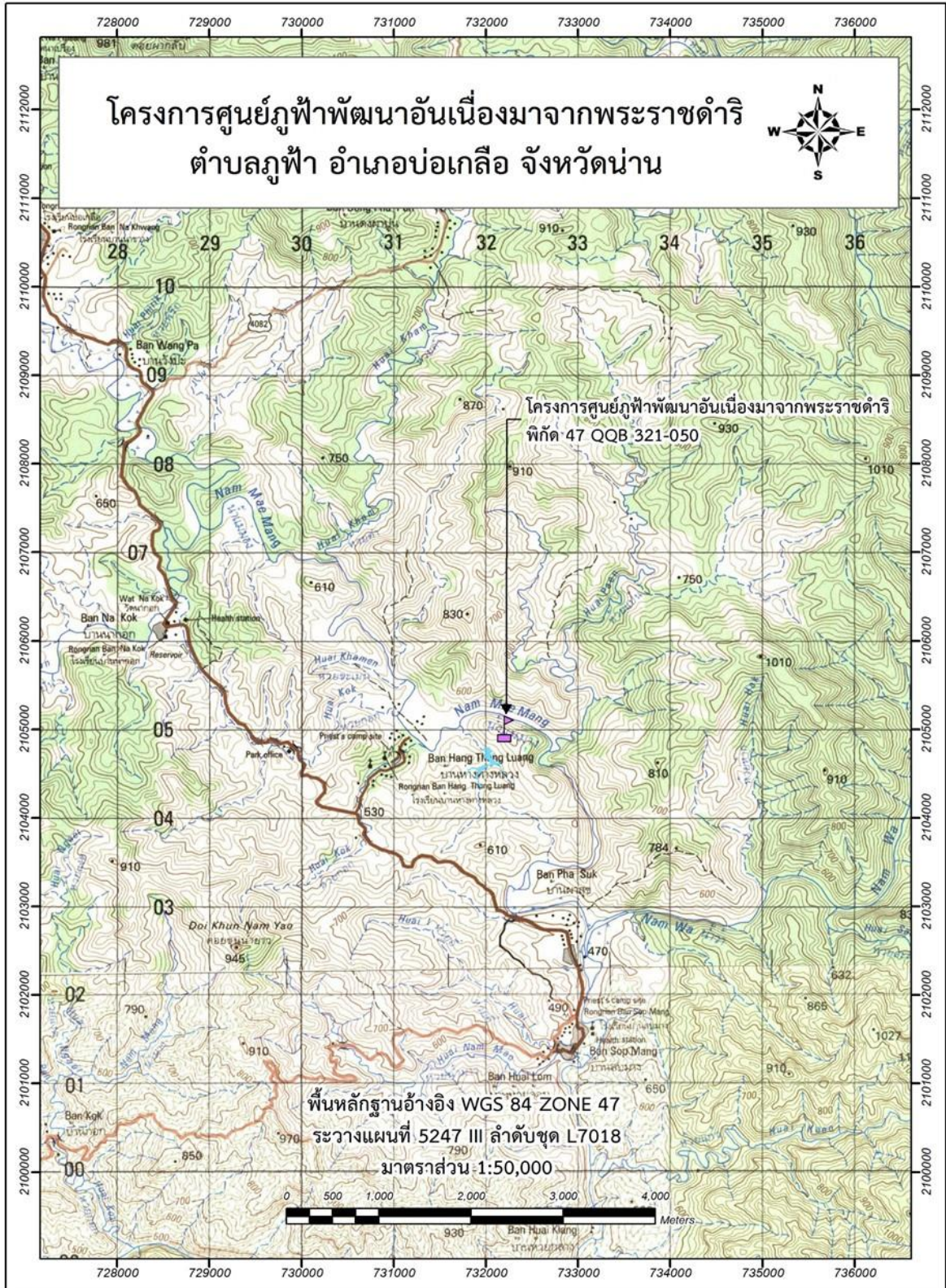


ประโยชน์ที่ได้รับจากโครงการ

ราษฎรพื้นที่ขยายผลในอำเภอบ่อเกลือและอำเภอเฉลิมพระเกียรติ จำนวนรวม ๘๐ ราย ครอบคลุมพื้นที่ ๑๘๐ ไร่ และนักเรียน ๕๐ ราย ในโรงเรียน ๓ โรงเรียน ได้รับการพัฒนา ส่งเสริมการประกอบอาชีพในหลายด้านทั้งในและนอกภาคการเกษตร ส่งเสริมอาชีพหัตถกรรมเพื่อสร้างรายได้ การฝึกอบรมต่างๆ เพื่อเพิ่มความรู้ให้กับราษฎร สามารถยกระดับการพัฒนาคุณภาพชีวิตในด้านอื่นๆได้ เช่น ด้านสาธารณสุข ด้านโภชนาการ ด้านการศึกษา ด้านศิลปวัฒนธรรม และการส่งเสริมการท่องเที่ยวเชิงอนุรักษ์ ในส่วนของทรัพยากรธรรมชาติในพื้นที่ป่าต้นน้ำลำธาร ในพื้นที่อำเภอบ่อเกลือและอำเภอเฉลิมพระเกียรติ จังหวัดน่าน จำนวนประมาณ ๔๐,๙๕๐ ไร่ ได้รับการฟื้นฟูให้กลับคืนสู่ความสมบูรณ์ และราษฎรในพื้นที่โครงการศูนย์ภูฟ้าพัฒนาอันเนื่องมาจากพระราชดำริฯ สามารถอยู่ร่วมกับป่าได้อย่างเกื้อกูลและยั่งยืน ราษฎรในพื้นที่ขยายผลในอำเภอบ่อเกลือและอำเภอเฉลิมพระเกียรติ ได้รับการพัฒนาส่งเสริมการประกอบอาชีพในหลายด้าน โดยเฉพาะด้านเกษตรกรรมส่งผลให้มีรายได้เพิ่มมากขึ้น และราษฎรที่เข้าร่วมโครงการได้รับประโยชน์ ๗๒๖ ครัวเรือน จำนวน ๓,๑๑๘ คน



แผนที่โครงการศูนย์กีฬาพัฒนาอันเนื่องมาจากพระราชดำริ
 ในสมเด็จพระกนิษฐาธิราชเจ้า กรมสมเด็จพระเทพรัตนราชสุดาฯ สยามบรมราชกุมารี
 ตำบลลพฟ้า อำเภอบ่อเกลือ จังหวัดน่าน



โครงการทหารพันธุ์ดี ค่ายขุนเจืองธรรมิกราช ตำบลท่าวังทอง อำเภอเมือง จังหวัดพะเยา

เรื่องเดิม

เมื่อวันที่ ๒๗ เมษายน ๒๕๖๕ สมเด็จพระกนิษฐาธิราชเจ้า กรมสมเด็จพระเทพรัตนราชสุดาฯ สยามบรมราชกุมารี เสด็จพระราชดำเนิน ณ โครงการทหารพันธุ์ดี ค่ายขุนเจืองธรรมิกราช ตำบลท่าวังทอง อำเภอเมืองพะเยา จังหวัดพะเยา โอกาสนี้ ได้มีพระราชกระแสรับสั่งในการเลี้ยงเปิด ๒ สายพันธุ์ คือ เปิดพันธุ์กบินทร์บุรี และเปิดพันธุ์บาหลี ให้จดบันทึกการเจริญเติบโตของเปิดพันธุ์กบินทร์บุรีและเปิดพันธุ์บาหลี เปรียบเทียบว่าเติบโตหรือแตกต่างกันอย่างไร

ผลการดำเนินงาน

กรมทหารราบที่ ๑๗ ได้ดำเนินการทดลองเลี้ยงเปิดพันธุ์ไข่ และเปิดพันธุ์เนื้อตามพระราชดำริ โดยได้ก่อสร้างโรงเรือนสำหรับเลี้ยงสัตว์ และได้จัดซื้อวัสดุอุปกรณ์ในการเลี้ยงเปิดพันธุ์เนื้อและเปิดพันธุ์ไข่ ปัจจุบันดำเนินการแล้วเสร็จ



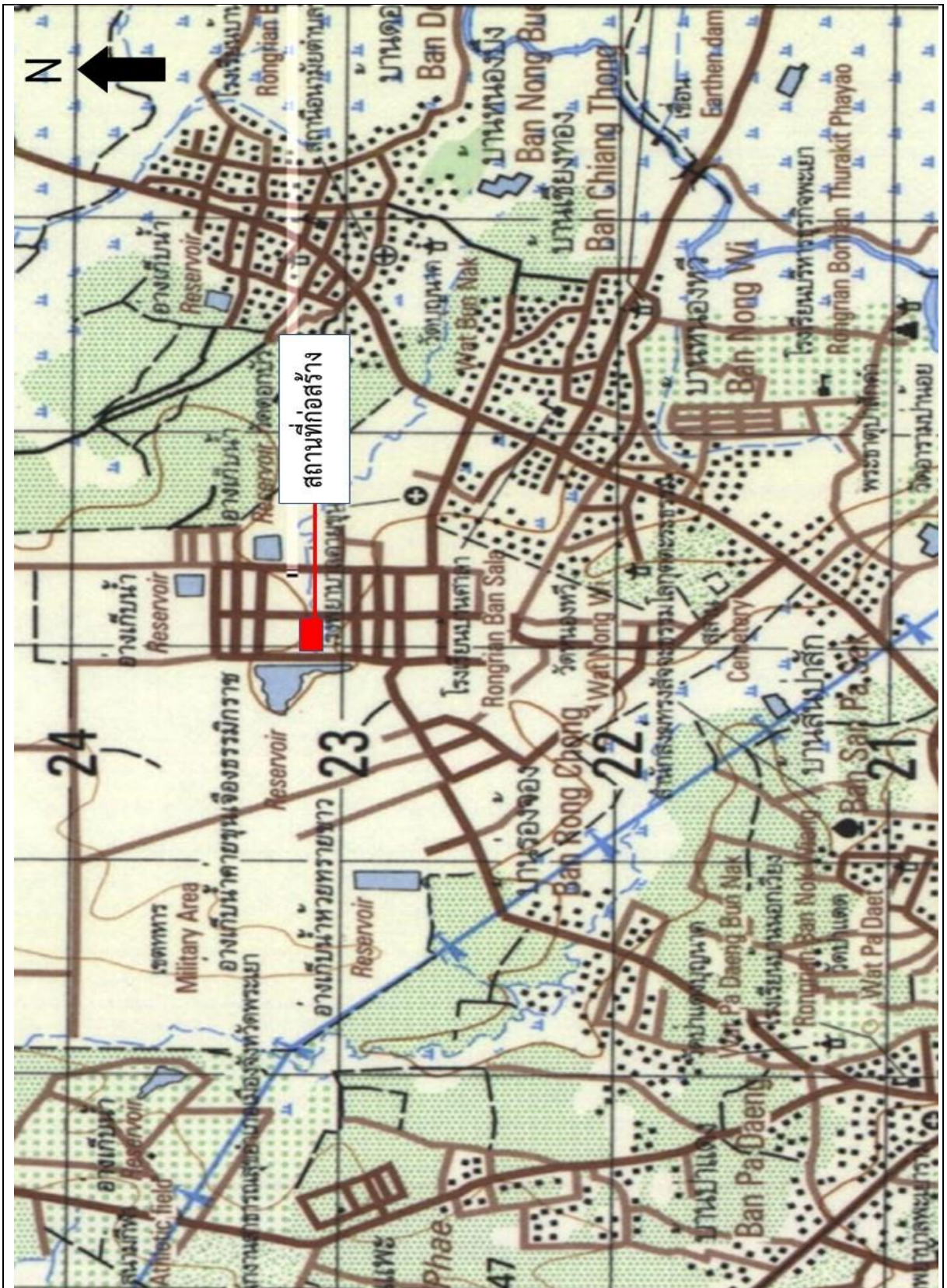
เตรียมพื้นที่สำหรับก่อสร้างโรงเรือนสำหรับเลี้ยงเปิดพันธุ์เนื้อและเปิดพันธุ์ไข่

ประโยชน์ที่ได้รับ

สามารถเป็นศูนย์การเรียนรู้การผลิตพันธุ์สัตว์ปีกตามหลักปรัชญาของเศรษฐกิจพอเพียงให้แก่กำลังพล ราษฎร ส่วนราชการ และหน่วยงานต่าง ๆ ให้เข้ามาศึกษาดูงานเรียนรู้เพื่อไปประกอบอาชีพสร้างรายได้ให้แก่กำลังพล รวมถึงสามารถนำความรู้ไปประยุกต์ใช้ในพื้นที่ของตนเอง ตลอดจนสามารถเผยแพร่ความรู้ให้แก่ผู้อื่นได้



แผนที่โครงการทหารพันธุ์ดี ค่ายขุนเจืองธรรมิกราช
ตำบลท่าวังทอง อำเภอเมือง จังหวัดพะเยา



**โครงการต่อยอดจากโครงการปรับปรุงคลองผันน้ำร่องสัก
และโครงการก่อสร้างฝายร่องชุยพร้อมระบบส่งน้ำอันเนื่องมาจากพระราชดำริ
ตำบลบ้านปิน อำเภอดอกคำใต้ จังหวัดพะเยา**

เรื่องเดิม

เมื่อวันที่ ๑๖ มีนาคม ๒๕๖๐ พระบาทสมเด็จพระเจ้าอยู่หัวทรงพระกรุณาโปรดเกล้าฯ รับโครงการปรับปรุงคลองผันน้ำร่องสักและโครงการก่อสร้างฝายร่องชุยพร้อมระบบส่งน้ำไว้เป็นโครงการอันเนื่องมาจากพระราชดำริ ตามที่ นางวิภาดา ทะดวงสอน ราษฎรบ้านบานเย็น หมู่ที่ ๗ ตำบลบ้านปิน อำเภอดอกคำใต้ จังหวัดพะเยา ได้มีหนังสือขอให้นำความกราบบังคมทูล พระกรุณา ขอพระราชทานโครงการก่อสร้างฝายพร้อมระบบส่งน้ำ เพื่อช่วยเหลือราษฎร ตำบลบ้านปิน อำเภอดอกคำใต้ ซึ่งประสบปัญหาขาดแคลนน้ำสำหรับอุปโภคบริโภคและทำการเกษตร

ต่อมา เมื่อวันที่ ๒๖ สิงหาคม ๒๕๖๓ นายพลากร สุวรรณรัฐ องคมนตรี พร้อมคณะ ที่ปรึกษาอนุกรรมการติดตามและขับเคลื่อนโครงการอันเนื่องมาจากพระราชดำริในพื้นที่ภาคเหนือ ได้เดินทางไปติดตามโครงการปรับปรุงคลองผันน้ำร่องสัก และโครงการก่อสร้างฝายร่องชุยพร้อมระบบส่งน้ำ ตำบลบ้านปิน อำเภอดอกคำใต้ จังหวัดพะเยา ซึ่งเป็นโครงการในพระบาทสมเด็จพระเจ้าอยู่หัว ในการนี้ องคมนตรีได้มีข้อเสนอแนะในการดำเนินโครงการ ดังนี้

๑. ให้พิจารณาปรับปรุงอ่างเก็บน้ำร่องสักอันเนื่องมาจากพระราชดำริ ซึ่งได้ก่อสร้างมา ตั้งแต่ ปี ๒๕๒๕ เพื่อให้สามารถกักเก็บได้ปริมาณมากขึ้น และพิจารณาปรับปรุงระบบส่งน้ำเพิ่มเติม จากฝายร่องชุย ให้สามารถส่งน้ำครอบคลุมพื้นที่การเกษตร

๒. หากมีโครงการพัฒนาแหล่งน้ำที่สามารถจะต่อยอดจากโครงการอันเนื่องมาจากพระราชดำริ เพื่อให้เกิดประโยชน์กับราษฎรในอนาคต ขอให้มีการสอบถามความต้องการของราษฎรในพื้นที่ และพิจารณาจัดทำแผนการดำเนินงานให้สอดคล้องกับความต้องการของราษฎร

ดังนั้น เพื่อสนองพระราชปณิธานของพระบาทสมเด็จพระเจ้าอยู่หัวที่จะ “สืบสาน รักษา ต่อยอด” โครงการของพระบาทสมเด็จพระบรมชนกาธิเบศร มหาภูมิพลอดุลยเดชมหาราช บรมนาถบพิตร ในเรื่องการ “ต่อยอด” โครงการอันเนื่องมาจากพระราชดำริ สำนักงานคณะกรรมการพิเศษเพื่อประสานงานโครงการอันเนื่องมาจากพระราชดำริ (สำนักงาน กปร.) ในฐานะหน่วยงานกลางในการดำเนินงานสนองพระราชดำริ จึงได้มีคำสั่งสำนักงาน กปร.ที่ ๑๐๓/๒๕๖๓ ลงวันที่ ๑๔ ตุลาคม ๒๕๖๓ เรื่องแต่งตั้งคณะทำงานต่อยอดโครงการอันเนื่องมาจากพระราชดำริ โดยมีรองเลขาธิการ กปร. ที่ได้รับมอบหมาย เป็นประธานคณะทำงานฯ ซึ่งมีหน้าที่กลั่นกรองโครงการอันเนื่องมาจากพระราชดำริ ที่มีศักยภาพ สามารถนำมาต่อยอดโครงการในด้านต่าง ๆ ได้อย่างเป็นรูปธรรม ทั้งนี้ จะใช้แนวคิดและทฤษฎีการพัฒนาของพระบาทสมเด็จพระบรมชนกาธิเบศร มหาภูมิพลอดุลยเดชมหาราช บรมนาถบพิตร มาเป็นกรอบแนวทางในการพัฒนาตามความเหมาะสม ตั้งแต่พื้นที่ต้นน้ำ พื้นที่กลางน้ำ และพื้นที่ปลายน้ำ เพื่อให้ครอบคลุมองค์ประกอบในการพัฒนาครบทุกมิติทั้งชุมชน ราษฎรและสิ่งแวดล้อม โดยมุ่งหวังให้เกิดประโยชน์ในทุกองค์ประกอบอย่างสูงสุด



ผลการดำเนินงาน

ดำเนินการโดยหน่วยงานร่วม โดยจะเริ่มพัฒนาตั้งแต่พื้นที่ต้นน้ำ พื้นที่กลางน้ำ และพื้นที่ปลายน้ำ เพื่อให้ครอบคลุมองค์ประกอบในการพัฒนาครบทุกมิติทั้งชุมชน ราษฎร และสิ่งแวดล้อม โดยในปีงบประมาณ ๒๕๖๗ มีผลการดำเนินงาน ดังนี้

๑. พื้นที่ตอนบน (ต้นน้ำ) ดำเนินงานโดย กรมอุทยานแห่งชาติ สัตว์ป่า และพันธุ์พืช และกรมป่าไม้

๑.๑ กรมอุทยานแห่งชาติ สัตว์ป่า และพันธุ์พืช

ดำเนินการสร้างฝายต้นน้ำแบบคอกหมูขนาด ๓ เมตร จำนวน ๓๖ แห่ง สร้างฝายต้นน้ำแบบคอกหมูขนาด ๔ เมตร จำนวน ๓๙ แห่ง สร้างฝายต้นน้ำแบบกึ่งถาวร ขนาด ๕ เมตร จำนวน ๕ แห่ง ในพื้นที่ป่าต้นน้ำของกลุ่มน้ำร่องสัก ในพื้นที่อุทยานแห่งชาติดอยภูนาง อำเภอดอกคำใต้ จังหวัดพะเยา และได้ดำเนินการสำรวจปริมาณน้ำท่าในพื้นที่ป่าต้นน้ำ เพื่อนำข้อมูลมาใช้บริหารจัดการทรัพยากรน้ำในพื้นที่ เพื่อวางแผนรับมือภัยแล้งและเตือนภัยน้ำหลากในช่วงฤดูฝน บ่งชี้ถึงผลของการพัฒนาพื้นที่ต้นน้ำ ลำธาร ว่ามีความเหมาะสมหรือมีประสิทธิภาพเพียงใด ซึ่งได้ดำเนินการแล้วเสร็จ



สร้างฝายต้นน้ำแบบคอกหมูขนาด ๓ เมตร





สร้างฝายต้นน้ำแบบคอกหมู ขนาด ๔ เมตร



สร้างฝายต้นน้ำแบบกึ่งถาวร ขนาด ๕ เมตร



สำรวจปริมาณน้ำท่าในพื้นที่ป่าต้นน้ำ



๑.๒ กรมป่าไม้

ได้ดำเนินการประชุมกับราษฎรในพื้นที่เกี่ยวกับการดำเนินกิจกรรมปี ๒๕๖๗ เพื่อทำความเข้าใจร่วมกัน ในเรื่องของ การทำการเกษตรแบบวนเกษตร จำนวน ๒๕๐ ไร่ ส่งเสริมการเพาะชำกล้าไม้ทั่วไป ให้กับราษฎรในพื้นที่เพื่อเป็นการช่วยปลูกต้นไม้ส่งเสริมให้ป่ามีความอุดมสมบูรณ์ และสร้างบ่อน้ำ (บ่อพวง) จำนวน ๑๐ บ่อ ปัจจุบันอยู่ระหว่างเตรียมความพร้อม คาดว่าแล้วเสร็จเดือนพฤษภาคม ๒๕๖๘

๒. พื้นที่ตอนกลาง (กลางน้ำ) ดำเนินการโดย กรมประมง

๒.๑ กรมประมง

ดำเนินการประชุมชี้แจงและคัดเลือกราษฎรที่เข้าร่วมโครงการ และถ่ายทอดองค์ความรู้ด้านการอนุรักษ์และขยายพันธุ์สัตว์น้ำให้กับราษฎรในพื้นที่โครงการ ปัจจุบันดำเนินการแล้วเสร็จ



ประชุมถ่ายทอดองค์ความรู้หลักสูตรการเลี้ยงสัตว์น้ำ และขยายพันธุ์สัตว์น้ำให้กับเกษตรกร

๓. พื้นที่ตอนล่าง (ปลายน้ำ) ดำเนินการโดย สำนักงานปลัดกระทรวงเกษตรและสหกรณ์ กรมส่งเสริมการเกษตร กรมประมง และกรมการพัฒนาชุมชน

๓.๑ สำนักงานปลัดกระทรวงเกษตรและสหกรณ์

ดำเนินการประชุมชี้แจงและคัดเลือกราษฎรเข้าร่วมโครงการ ๒ รุ่นๆ ละ ๓๐ ราย และถ่ายทอดองค์ความรู้ด้านการบริหารจัดการวัสดุเหลือใช้ทางการเกษตร และสาธิตการเพิ่มมูลค่าวัสดุเหลือใช้ทางการเกษตร และจัดทำแผนการพัฒนากิจการการจัดการวัสดุเหลือใช้ทางการเกษตรตามแนวทาง BCG และได้เชื่อมโยงเครือข่ายให้กับราษฎร ปัจจุบันดำเนินการแล้วเสร็จ



๓.๒ กรมส่งเสริมการเกษตร

ดำเนินการฝึกอบรมถ่ายทอดองค์ความรู้ให้แก่เกษตรกรและจัดทำแปลงเรียนรู้และแปลงส่งเสริมการเกษตร โดยมอบวัสดุการเกษตรให้แก่เกษตรกร ปัจจุบันดำเนินการแล้วเสร็จ



ฝึกอบรมถ่ายทอดองค์ความรู้ให้แก่เกษตรกร

๓.๓ กรมประมง

ดำเนินการประชุมชี้แจงและคัดเลือกราษฎรเข้าร่วมโครงการ จำนวน ๔๐ ราย และถ่ายทอดองค์ความรู้หลักสูตรการอนุรักษ์และเพาะขยายพันธุ์สัตว์น้ำ โดยใช้ชุดเพาะฟักเคลื่อนที่ และปล่อยพันธุ์สัตว์น้ำที่ได้จากการเพาะ รวมถึงสนับสนุนพันธุ์สัตว์น้ำ ตามความต้องการของเกษตรกร ได้แก่ ปลานิล ปลาดุก ปลาเก๋า ปลาบึก ปลาอีสงเทศ และปลานวลจันทร์ ปัจจุบันดำเนินการแล้วเสร็จ



ประชุมถ่ายทอดองค์ความรู้ด้านการเลี้ยงสัตว์น้ำ และสนับสนุนพันธุ์สัตว์น้ำ อาหารสัตว์น้ำ



๓.๔ กรมพัฒนาชุมชน

ดำเนินการให้ความรู้การจัดทำบัญชีครัวเรือนให้กับราษฎร การส่งเสริมการจัดตั้งกลุ่มอาชีพภายใต้โครงการสร้างความมั่นคงด้านอาชีพและรายได้ตามหลักปรัชญาของเศรษฐกิจพอเพียง โดยมีวิทยากรจากหน่วยงานภาครัฐมาบรรยายให้ราษฎร มีความเข้าใจในเนื้อหามากขึ้น รวมถึงส่งเสริมผลิตภัณฑ์ชุมชนให้เป็นสินค้า OTOP ซึ่งจะเสริม การตลาดเชื่อมโยงกับการท่องเที่ยว



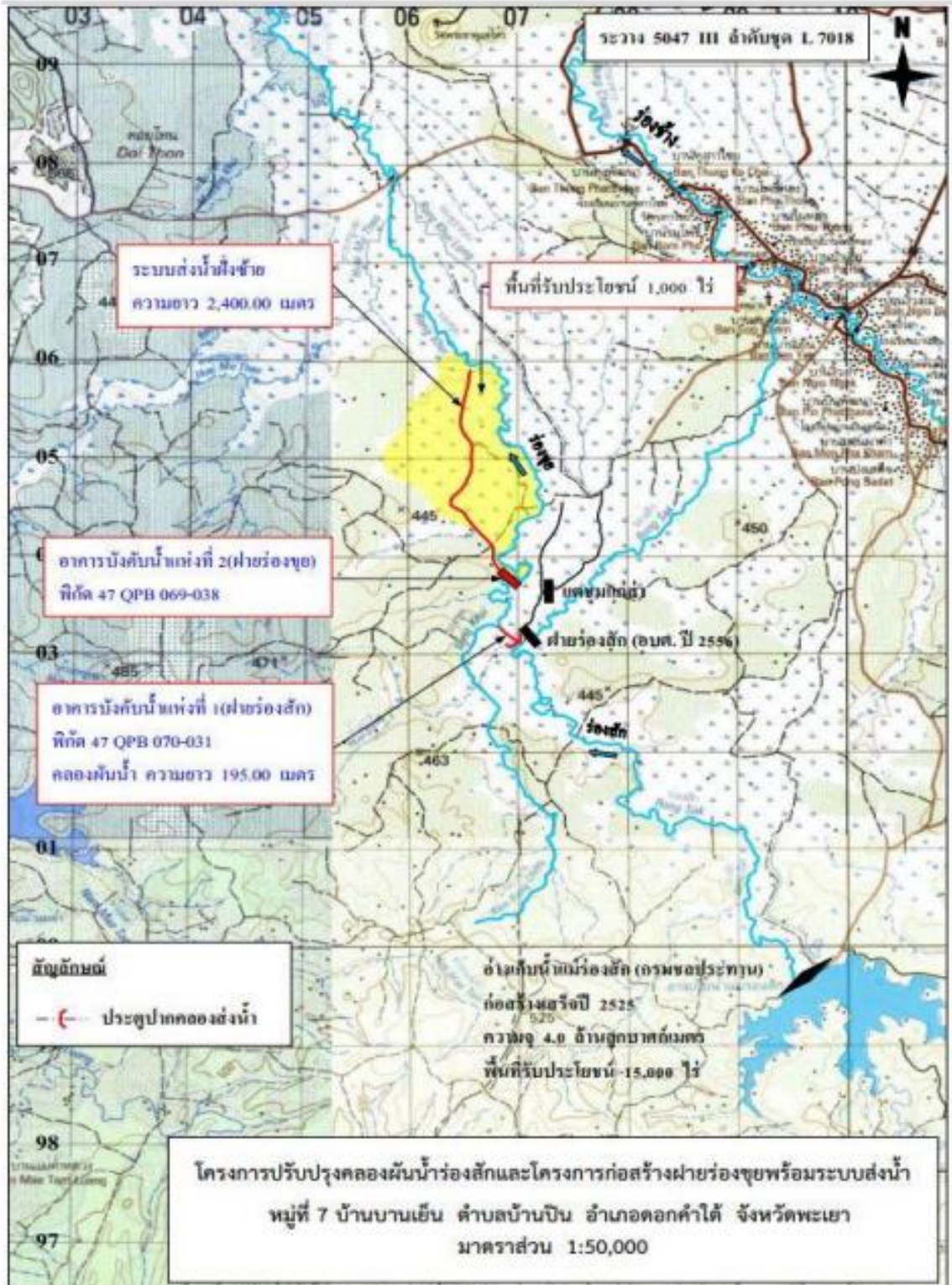
ให้ความรู้การจัดทำบัญชีครัวเรือน การจัดตั้งกลุ่ม และส่งเสริมผลิตภัณฑ์ชุมชน OTOP

ประโยชน์ที่ได้รับ

ราษฎรมีความรู้ความเข้าใจในการอนุรักษ์ ดูแล บำรุงรักษา ทรัพยากรธรรมชาติและสิ่งแวดล้อม ที่จะนำไปใช้ให้เกิดประโยชน์ในด้านอุปโภคบริโภคและทำการเกษตรแบบยั่งยืน มีศักยภาพ และทักษะในการผลิตมาสร้างและพัฒนาให้เกิดเป็นผลิตภัณฑ์ของชุมชน และนำเทคโนโลยีสารสนเทศมาประยุกต์ใช้ให้เกิดการต่อยอดการจำหน่ายผลิตภัณฑ์ของชุมชน ราษฎรในพื้นที่มีส่วนร่วมในการพัฒนาชุมชนและจัดตั้งวิสาหกิจชุมชนขึ้น โดยมีหน่วยงานรัฐทุกภาคส่วนให้การสนับสนุน ส่งผลให้ราษฎรมีอาชีพ มีรายได้จากการจำหน่ายผลิตภัณฑ์ของชุมชน มีคุณภาพชีวิตที่ดีขึ้น เกิดความเข้มแข็งในชุมชน รวมถึงเกิดการพัฒนาชุมชนครอบคลุมทุกมิติให้มีความยั่งยืน



แผนที่โครงการต่อยอดจากโครงการปรับปรุงคลองผันน้ำร่องสัก
และโครงการก่อสร้างฝายร่องซุยพร้อมระบบส่งน้ำอันเนื่องมาจากพระราชดำริ
ตำบลบ้านป็น อำเภอดอกคำใต้ จังหวัดพะเยา



**โครงการซ่อมแซมปรับปรุงอาคารพิพิธภัณฑสถานเขื่อนแควน้อยบำรุงแดน
จังหวัดพิษณุโลก (ระยะที่ ๑)
บ้านคันโช้ง หมู่ ๑ ตำบลคันโช้ง อำเภอวัดโบสถ์ จังหวัดพิษณุโลก**

เรื่องเดิม

เมื่อวันที่ ๒ มีนาคม ๒๕๕๙ สมเด็จพระกนิษฐาธิราชเจ้า กรมสมเด็จพระเทพรัตนราชสุดาฯ สยามบรมราชกุมารี เสด็จพระราชดำเนินไปทอดพระเนตรกิจกรรมการเรียนการสอน โรงเรียนตำรวจตระเวนชายแดนคอนราดเฮงเค็ล ตำบลนาใน อำเภอโพธิ์สวรรค์ จังหวัดนครพนม ได้มีพระราชดำริกับหม่อมหลวงจिरพันธุ์ ทวีวงศ์ เลขาธิการคณะกรรมการพิเศษเพื่อประสานงานโครงการอันเนื่องมาจากพระราชดำริ ความว่า “ให้สำนักงาน กปร. ประสานกรมศิลปากร กรมชลประทาน และหน่วยงานที่เกี่ยวข้อง พิจารณาปรับปรุงพิพิธภัณฑสถานที่ตั้งภายในโครงการพัฒนาแหล่งน้ำอันเนื่องมาจากพระราชดำริให้เหมาะสม และบริหารจัดการเพื่อให้เยาวชน และบุคคลทั่วไปได้เข้ามาใช้ประโยชน์ในพิพิธภัณฑสถานให้มากยิ่งขึ้น”

เมื่อวันที่ ๒๒ มิถุนายน ๒๕๖๕ กรมศิลปากร ได้ส่งมอบพิพิธภัณฑสถานเขื่อนแควน้อยบำรุงแดน ให้แก่ กรมชลประทานเป็นผู้รับผิดชอบ ทั้งนี้ จากการตรวจสอบสภาพอาคารพิพิธภัณฑสถานเขื่อนแควน้อยบำรุงแดนในปัจจุบันพบว่า มีสภาพทรุดโทรม อุปกรณ์ประกอบและนิทรรศการมีความเสียหาย ต้องซ่อมแซมส่วนประกอบต่างๆ ทั้งภายในและภายนอกอาคาร เพื่อให้สามารถใช้ประโยชน์จากพิพิธภัณฑสถานได้อย่างมีประสิทธิภาพ

ผลการดำเนินงาน

กรมชลประทาน ได้ดำเนินการโครงการซ่อมแซมปรับปรุงอาคารพิพิธภัณฑสถานเขื่อนแควน้อยบำรุงแดน จังหวัดพิษณุโลก (ระยะที่ ๑) โดยมีกิจกรรมซ่อมแซมและปรับปรุงอาคารพิพิธภัณฑสถานและบริเวณโดยรอบ และจัดซื้อครุภัณฑ์สำหรับห้องประชุม ปัจจุบันอยู่ระหว่างการเตรียมความพร้อมคาดว่าจะแล้วเสร็จเดือนกันยายน ๒๕๖๘





สภาพบริเวณอาคารพิพิธภัณฑ์เขื่อนแควน้อยบำรุงแดน จังหวัดพิษณุโลก
ที่จะดำเนินการซ่อมแซมปรับปรุง

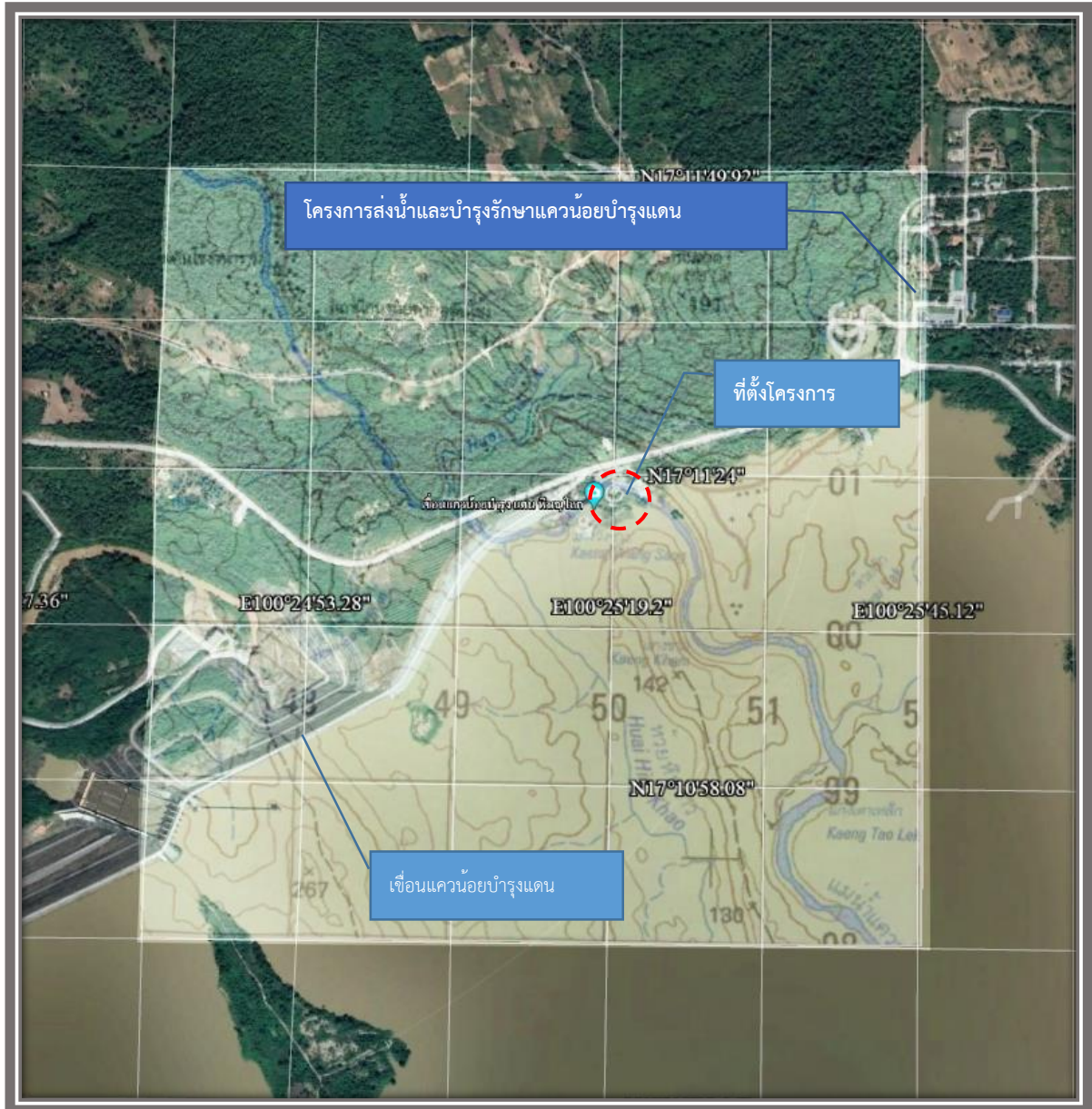


ประโยชน์ที่ได้รับ

เป็นแหล่งเรียนรู้เกี่ยวกับความเป็นมาของเขื่อนแควน้อยบำรุงแดน ประวัติศาสตร์ โบราณคดี ภูมิปัญญาท้องถิ่น ให้แก่ เด็ก เยาวชน และบุคคลทั่วไปที่สนใจ และคาดว่าจะมีผู้สนใจ เข้ามาศึกษาดูงานปีละประมาณ ๒,๐๐๐ - ๓,๐๐๐ คน สามารถสร้างงานสร้างรายได้ให้แก่ราษฎร บ้านคันไช้ ตำบลคันไช้ อำเภอวัดโบสถ์ จังหวัดพิษณุโลก ทำให้มีรายได้และคุณภาพชีวิตที่ดีขึ้น



แผนที่โครงการซ่อมแซมปรับปรุงอาคารพิพิธภัณฑสถานเขื่อนแควน้อยบำรุงแดน
จังหวัดพิษณุโลก (ระยะที่ ๑)
บ้านคั่นไช้ หมู่ ๑ ตำบลคั่นไช้ อำเภอวัดโบสถ์ จังหวัดพิษณุโลก



แผนที่ ๑:๕๐,๐๐๐
ซ่อมแซมและปรับปรุงอาคารพิพิธภัณฑสถาน
เขื่อนแควน้อยบำรุงแดน
พิกัดโดยประมาณ ๔๗ QPV ๕๐๒๐๒๔
๑๗.๑๘๙๕๕๓°N ๑๐๐.๔๒๒๐๑๓°E
แผนที่ ๑:๕๐,๐๐๐ ชุด L๗๐๑๘ ระวัง ๕๐๔๓-II



ด้านแหล่งน้ำ

**โครงการปรับปรุงระบบกรองน้ำและบ่อกักน้ำให้กับ
โรงเรียนตำรวจตระเวนชายแดนเบญจมะ ๑ และราษฎรบ้านสามหมื่น
อันเนื่องมาจากพระราชดำริ
ตำบลเมืองแหง อำเภอเวียงแหง จังหวัดเชียงใหม่**

เรื่องเดิม

เมื่อวันที่ ๑๑ มกราคม ๒๕๖๕ สมเด็จพระกนิษฐาธิราชเจ้า กรมสมเด็จพระเทพรัตนราชสุดาฯ สยามบรมราชกุมารี เสด็จพระราชดำเนินไปทอดพระเนตร ผลการดำเนินงานโรงเรียนตระเวนชายแดนเบญจมะ ๑ บ้านสามหมื่น หมู่ที่ ๖ ตำบลเมืองแหง อำเภอเวียงแหง จังหวัดเชียงใหม่ โดยมีนายลลิต ถนอมสิงห์ เลขาธิการ กปร. นายชูชาติ ฉุยกลม ประจำสำนักพระราชวังพิเศษ ระดับ ๑๐ นายจรินทร์ คงศรีเจริญ ผู้อำนวยการโครงการชลประทานเชียงใหม่ สำนักงานชลประทานที่ ๑ และคณะ ฝ้าฯ รับเสด็จ

ในการนี้ สมเด็จพระกนิษฐาธิราชเจ้า กรมสมเด็จพระเทพรัตนราชสุดาฯ สยามบรมราชกุมารี พระราชทานพระราชดำริ สรุปความว่า ให้กรมชลประทาน และสำนักงาน กปร. ร่วมกันพิจารณาปรับปรุงระบบกรองน้ำเพิ่มเติม พร้อมก่อสร้างบ่อกักเก็บน้ำใส ขนาดความจุตามความเหมาะสม ให้แก่โรงเรียนตำรวจตระเวนชายแดนเบญจมะ ๑ และราษฎรบ้านสามหมื่น เมื่อดำเนินการแล้วเสร็จ โรงเรียนตำรวจตระเวนชายแดนเบญจมะ ๑ และราษฎรบ้านสามหมื่น จะมีน้ำอุปโภคบริโภคและดำเนินกิจกรรมต่าง ๆ เพียงพอตลอดปี

ผลการดำเนินงาน

กรมชลประทาน ดำเนินการก่อสร้างบ่อกักเก็บน้ำคอนกรีตเสริมเหล็ก ความจุ ๑๕๐ ลูกบาศก์เมตร จำนวน ๑ แห่ง ก่อสร้างถังกรองน้ำและถังเก็บน้ำ จำนวน ๑ แห่ง และระบบสูบน้ำพลังงานแสงอาทิตย์ พร้อมอุปกรณ์ประกอบ รวมทั้ง ดำเนินการชี้แจงทำความเข้าใจ ประชาสัมพันธ์และจัดหน่วยส่งเสริมเข้าอบรมให้ความรู้ความเข้าใจในการใช้น้ำชลประทานแก่เจ้าหน้าที่โรงเรียนตำรวจตระเวนชายแดนเบญจมะ ๑ และกลุ่มผู้ใช้น้ำในพื้นที่ ปัจจุบันดำเนินการแล้วเสร็จ





สภาพพื้นที่บริเวณจุดก่อสร้างบ่อเก็บน้ำคอนกรีตเสริมเหล็ก ความจุ ๑๕๐ ลูกบาศก์เมตร



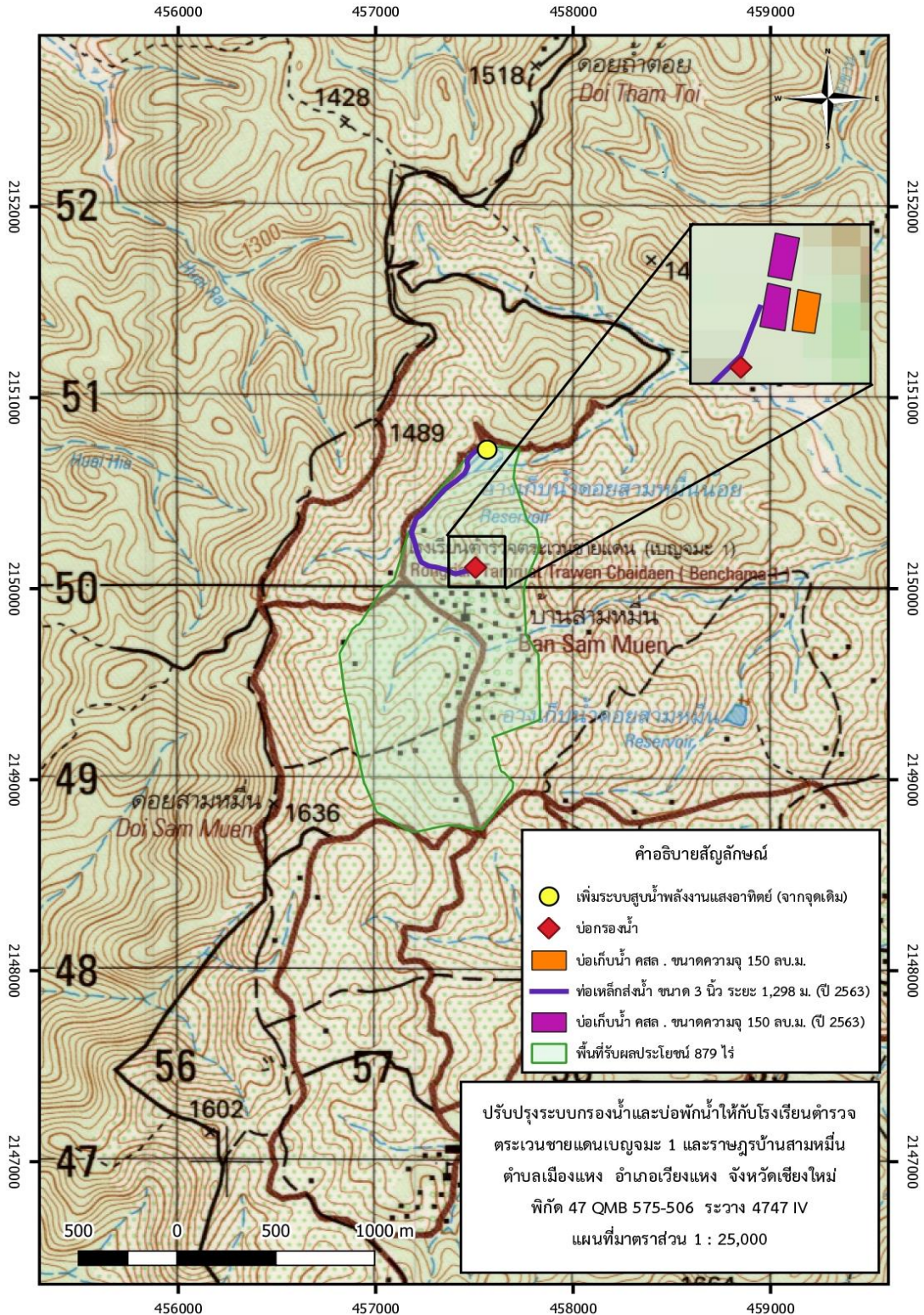
ขณะดำเนินการก่อสร้างบ่อเก็บน้ำคอนกรีตเสริมเหล็ก และก่อสร้างถังกรองน้ำ

ประโยชน์ที่ได้รับ

ทำให้ครู ๘ คน และนักเรียน จำนวน ๗๔ คน ของโรงเรียนตำรวจตระเวนชายแดน เบญจมา ๑ รวมทั้ง ราษฎรบ้านสามหมื่น จำนวน ๑๒๖ ครัวเรือน ๗๓๙ คน มีน้ำใช้สำหรับอุปโภค บริโภคตลอดทั้งปี และเพียงพอต่อการดำเนินกิจกรรมต่าง ๆ ของโรงเรียนตำรวจตระเวนชายแดน เบญจมา ๑ อีกทั้งทำให้ราษฎรในพื้นที่มีคุณภาพชีวิตและสุขอนามัยที่ดีขึ้น



แผนที่โครงการปรับปรุงระบบกรองน้ำและบ่อกักน้ำ
ให้กับโรงเรียนตำรวจตระเวนชายแดนเบญจมา ๑ และราษฎรบ้านสามหมื่น
อันเนื่องมาจากพระราชดำริ
ตำบลเมืองแหง อำเภอเวียงแหง จังหวัดเชียงใหม่



โครงการอนุรักษ์และฟื้นฟูทรัพยากรป่าไม้บ้านแม่ลงอันเนื่องมาจากพระราชดำริ ตำบลนาเกียน อำเภออมก๋อย จังหวัดเชียงใหม่

เรื่องเดิม

เมื่อวันที่ ๑ ธันวาคม ๒๕๖๔ สมเด็จพระกนิษฐาธิราชเจ้า กรมสมเด็จพระเทพรัตนราชสุดาฯ สยามบรมราชกุมารี เสด็จพระราชดำเนินไปทรงเยี่ยมและติดตามผลการดำเนินงานของศูนย์การเรียนรู้ชุมชนชาวไทยภูเขา “แม่ฟ้าหลวง” บ้านแม่ลง หมู่ที่ ๙ ตำบลนาเกียน อำเภออมก๋อย จังหวัดเชียงใหม่ โดยมี นายลลิต ถนอมสิงห์ เลขาธิการ กปร. พลโท อภิเชษฐ์ ซื่อสัตย์ แม่ทัพภาคที่ ๓ นายประจัญ ประษ์สกุล ผู้ว่าราชการจังหวัดเชียงใหม่ นายสุรชัย อจลบุญ อธิบดีกรมป่าไม้ นายสันจิต พิรานนท์ ผู้อำนวยการกองประสานงานโครงการอันเนื่องมาจากพระราชดำริ กรมชลประทาน ตลอดจนข้าราชการ ใฝ่ฯ รับเสด็จ

ในการนี้ พระราชทานพระราชดำริ ดังนี้

๑. ให้กรมชลประทาน จัดหาน้ำให้แก่ศูนย์การเรียนรู้ชุมชนชาวไทยภูเขา “แม่ฟ้าหลวง” บ้านแม่ลง และราษฎรบ้านแม่ลง ในลักษณะโครงการร่วมระหว่างกรมป่าไม้และกรมชลประทาน โดยดำเนินการก่อสร้างฝายทดน้ำ พร้อมระบบส่งน้ำ และบ่อเก็บน้ำตามความเหมาะสม เมื่อดำเนินการแล้วเสร็จจะเป็นแนวป้องกันไฟป่า แหล่งน้ำและแหล่งอาหารให้แก่สัตว์ป่า อีกทั้งศูนย์การเรียนรู้ชุมชนชาวไทยภูเขา “แม่ฟ้าหลวง” บ้านแม่ลง และราษฎรบ้านแม่ลง จะมีน้ำอุปโภคบริโภค และดำเนินกิจกรรมต่าง ๆ ได้เพียงพอตลอดทั้งปี

ทั้งนี้ ได้พระราชทานพระราชดำริเพิ่มเติม ให้กรมชลประทานและกรมป่าไม้ เข้าไปดำเนินการส่งเสริมพร้อมให้ความรู้เรื่องการใช้น้ำอย่างประหยัด และใช้น้ำอย่างรู้คุณค่าแก่ศูนย์การเรียนรู้ชุมชนชาวไทยภูเขา “แม่ฟ้าหลวง” บ้านแม่ลง และราษฎรบ้านแม่ลง

๒. ให้กรมป่าไม้ร่วมกับหน่วยงานที่เกี่ยวข้อง จัดทำโครงการในลักษณะโครงการร่วมพัฒนาถนนและไฟฟ้าเข้ามาในพื้นที่ เพื่อช่วยเหลือราษฎรบ้านแม่ลง

ผลการดำเนินงาน

ปีงบประมาณ ๒๕๖๗ กรมชลประทานและกรมป่าไม้ ได้ดำเนินกิจกรรมภายใต้โครงการอนุรักษ์และฟื้นฟูทรัพยากรป่าไม้บ้านแม่ลงอันเนื่องมาจากพระราชดำริ โดยมีรายละเอียด ดังนี้

- กรมชลประทาน ได้ดำเนินการก่อสร้างฝายต้นน้ำบ้านแม่ลง ความสูง ๑ เมตร จำนวน ๕ แห่ง พร้อมระบบส่งน้ำ สาย P ความยาว ๒,๕๖๓ เมตร ระบบส่งน้ำ สาย PI ความยาว ๖๔๒ เมตร และอาคารประกอบ รวมทั้ง ก่อสร้างบ่อเก็บน้ำคอนกรีตเสริมเหล็ก ความจุ ๒๕๐ ลูกบาศก์เมตร จำนวน ๓ แห่ง ปัจจุบันมีผลการดำเนินงานร้อยละ ๔ คาดว่าจะแล้วเสร็จเดือน เมษายน ๒๕๖๘





บริเวณจุดก่อสร้างฝายต้นน้ำบ้านแม่ลง



สภาพการใช้น้ำในปัจจุบัน

- กรมป่าไม้ ได้ดำเนินการปรับปรุงและเสริมผิวถนนคอนกรีตเสริมเหล็ก ระยะทาง ๓ กิโลเมตร ก่อสร้างอาคารอเนกประสงค์ชั่วคราว จำนวน ๑ หลัง สํารวจและจัดทำข้อมูลพื้นที่การใช้ประโยชน์ที่ดินในพื้นที่โครงการฯ รวมทั้ง ดำเนินการฟื้นฟูระบบนิเวศป่าไม้ด้วยการสร้างฝายต้นน้ำลำธารแบบผสมผสาน จำนวน ๑๐๐ แห่ง พร้อมทั้ง เพาะชำหญ้าแฝกและดำเนินกิจกรรมสร้างป่าสร้างรายได้ ในพื้นที่ ๑๐๐ ไร่ ปัจจุบันดำเนินการแล้วเสร็จ



สํารวจและจัดทำข้อมูลพื้นที่การใช้ประโยชน์



การก่อสร้างฝายต้นน้ำลำธารแบบผสมผสาน



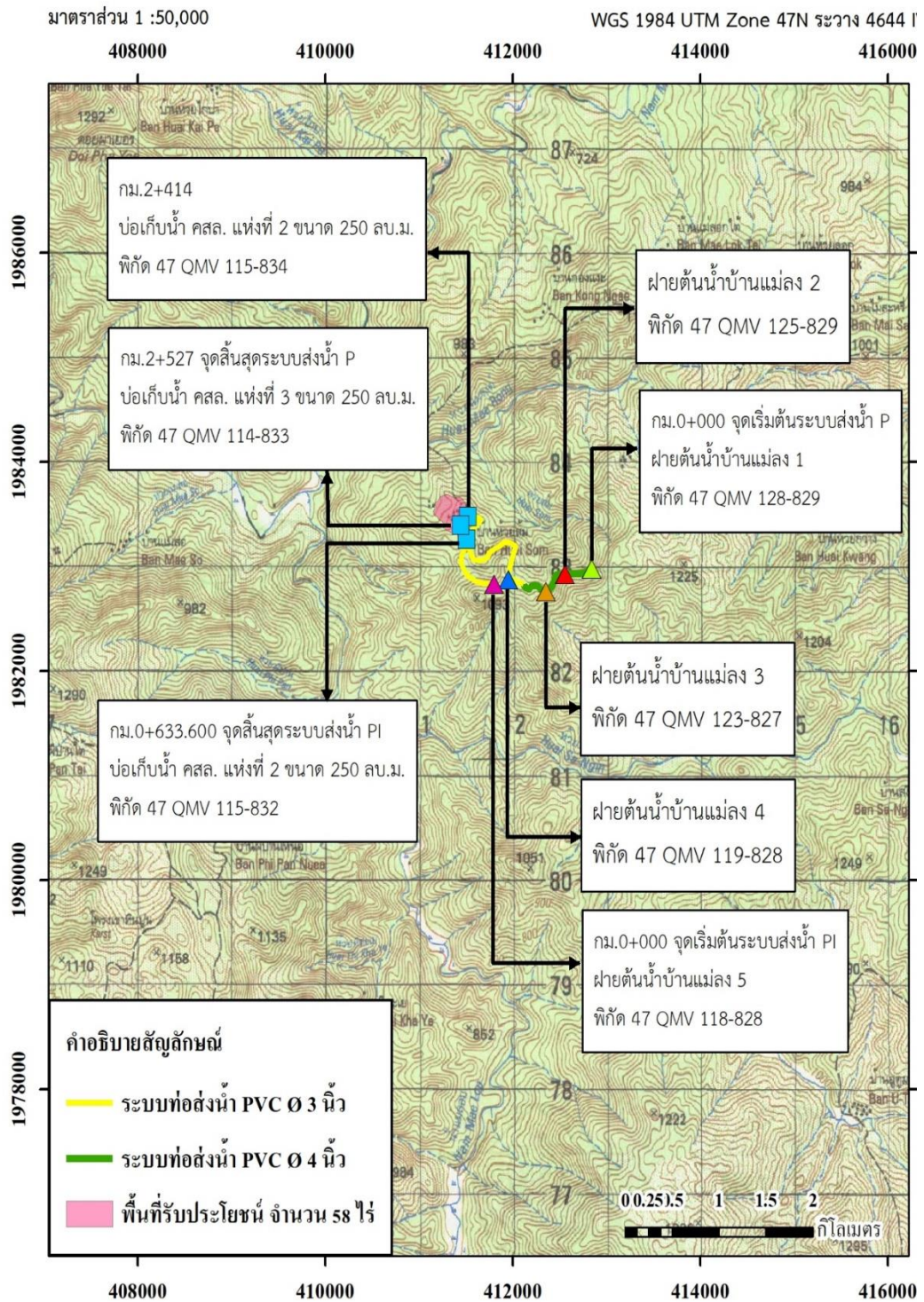
ประโยชน์ที่ได้รับ

ทำให้ครู ๒ คน และนักเรียน จำนวน ๑๘ คน ของศูนย์การเรียนรู้ชุมชนชาวไทยภูเขา “แม่ฟ้าหลวง” บ้านแม่ลง และราษฎรบ้านแม่ลง จำนวน ๒๔ ครัวเรือน ๑๐๖ คน มีน้ำสำหรับอุปโภคบริโภคตลอดทั้งปี เพียงพอต่อการดำเนินกิจกรรมต่าง ๆ ของศูนย์การเรียนรู้ชุมชนชาวไทยภูเขา “แม่ฟ้าหลวง” บ้านแม่ลง ทำให้ราษฎรมีคุณภาพชีวิตที่ดีขึ้น และมีเส้นทางคมนาคมสัญจรได้สะดวกยิ่งขึ้น

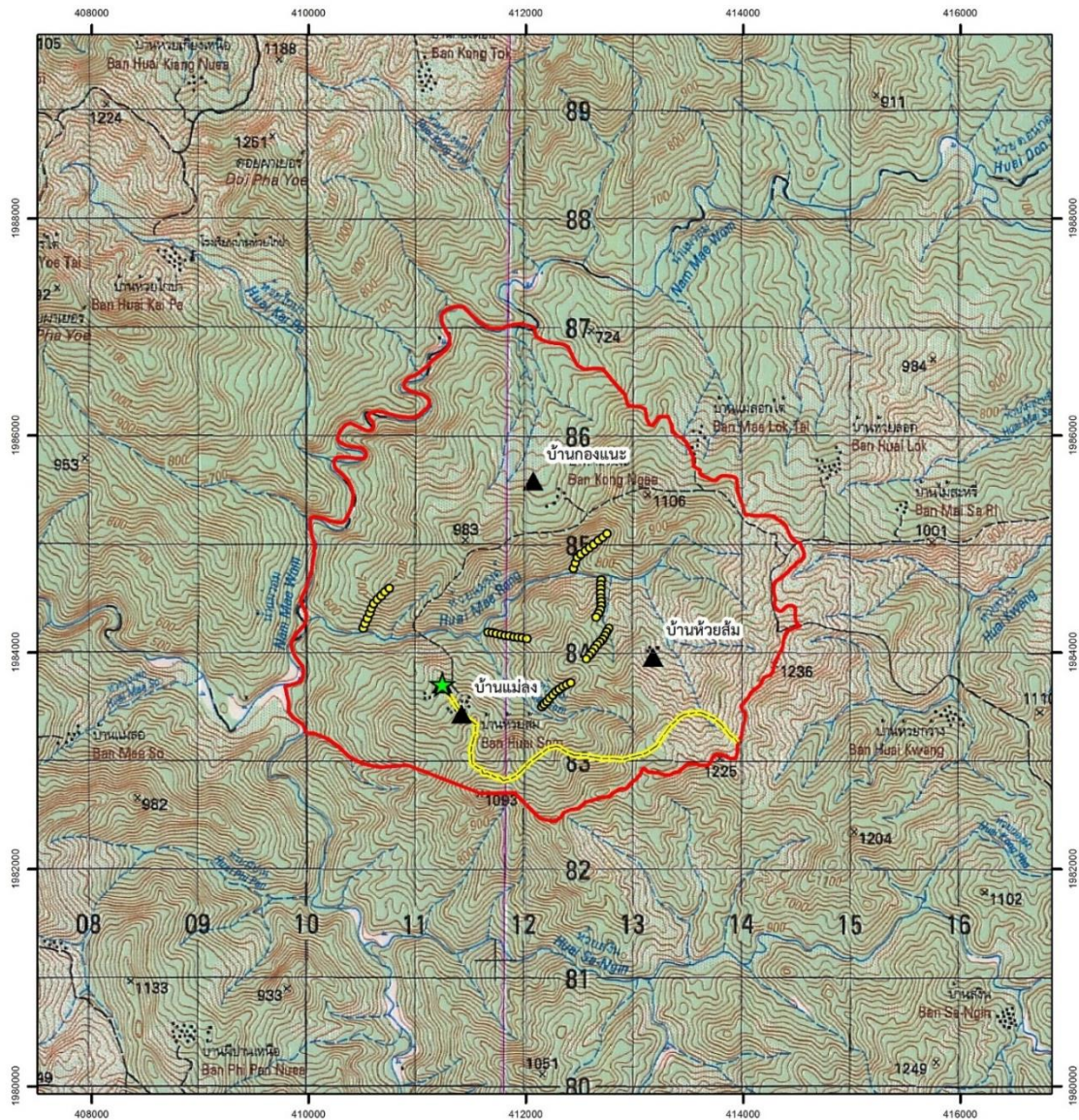
นอกจากนี้ สามารถช่วยอนุรักษ์และพัฒนาทรัพยากรป่าไม้ จำนวน ๙,๑๙๐ ไร่ และฟื้นฟูระบบนิเวศป่าต้นน้ำลำธาร รวมทั้งส่งเสริมการมีส่วนร่วมของราษฎรบ้านแม่ลงและชุมชนโดยรอบ จำนวน ๓ หมู่บ้าน ได้แก่ บ้านแม่ลง บ้านห้วยส้ม บ้านกองแนะ จำนวน ๑๕๑ ครัวเรือน ๓๘๑ คน ให้มีจิตสำนึกในการอนุรักษ์ทรัพยากรธรรมชาติและสิ่งแวดล้อม ให้มีความอุดมสมบูรณ์อย่างยั่งยืน



แผนที่โครงการอนุรักษ์และฟื้นฟูทรัพยากรป่าไม้บ้านแม่ลงอันเนื่องมาจากพระราชดำริ
 ตำบลนาเกียน อำเภออมก๋อย จังหวัดเชียงใหม่
 (กรมชลประทาน : ฝ่ายต้นน้ำบ้านแม่ลงพร้อมระบบส่งน้ำ)



แผนที่โครงการอนุรักษ์และฟื้นฟูทรัพยากรป่าไม้บ้านแม่ลงอันเนื่องมาจากพระราชดำริ
 ตำบลนาเกียน อำเภอมวก้อย จังหวัดเชียงใหม่
 (กรมป่าไม้ : การปรับปรุงและเสริมผิวดินคอนกรีตเสริมเหล็ก จัดทำข้อมูลพื้นที่การใช้
 ประโยชน์ที่ดินในพื้นที่โครงการฯ รวมทั้ง ดำเนินการฟื้นฟูระบบนิเวศป่าไม้)




คำอธิบายสัญลักษณ์

-  พักพิศฝ่ายแม่ลง
-  พักพิศโครงการฯ
-  หย่อมบ้าน
-  ถนนในโครงการแม่ลง
-  ขอบเขตโครงการแม่ลง



มาตราส่วน 1:50,000



โครงการอนุรักษ์และฟื้นฟูทรัพยากรป่าไม้พื้นที่ลุ่มน้ำแม่หลงอันเนื่องมาจากพระราชดำริ ตำบลแม่หลง อำเภอมก๋อย จังหวัดเชียงใหม่

เรื่องเดิม

เมื่อวันที่ ๒๒ มกราคม ๒๕๖๑ สมเด็จพระกนิษฐาธิราชเจ้า กรมสมเด็จพระเทพรัตนราชสุดาฯ สยามบรมราชกุมารี เสด็จพระราชดำเนินไปทอดพระเนตรผลการดำเนินงานโรงเรียนตำรวจตระเวนชายแดนบางกอก เชฟ แชริตี อำเภอมก๋อย จังหวัดเชียงใหม่ โดยมี นายปวิณ ชำนิประศาสน์ ผู้ว่าราชการจังหวัดเชียงใหม่ นายลลิต ถนอมสิงห์ รองเลขาธิการ กปร. พลโท วิจักขฐ์ สิริบรรสพ แม่ทัพภาคที่ ๓ และนายพรชัย แสงอังศุมาลี ผู้ทรงคุณวุฒิด้านวิศวกรรมโยธา กรมชลประทาน ฝ่้าฯ รับเสด็จ ในการนี้ ทรงรับฟังรายงานการแก้ไขปัญหาด้านแหล่งน้ำเพื่อการอุปโภคบริโภค และการเกษตร จากผู้แทนกรมชลประทาน โดยการจัดทำฝายต้นน้ำบ้านแม่หลงใต้ พร้อมระบบส่งน้ำและถังเก็บน้ำ เพื่อสนับสนุนการดำเนินกิจกรรมต่าง ๆ ภายในโรงเรียนตำรวจตระเวนชายแดนบางกอก เชฟ แชริตี และราษฎรบ้านแม่หลงใต้ ให้น้ำน้ำสำหรับใช้อุปโภคบริโภค และการเกษตรอย่างเพียงพอตลอดทั้งปี โดยสมเด็จพระกนิษฐาธิราชเจ้า กรมสมเด็จพระเทพรัตนราชสุดาฯ สยามบรมราชกุมารี ทรงรับไว้เป็นโครงการอันเนื่องมาจากพระราชดำริ

ผลการดำเนินงาน

กรมป่าไม้ ได้ดำเนินการกิจกรรมฟื้นฟูระบบนิเวศป่าไม้ ได้แก่ การเพาะชำกล้าไม้ทั่วไป จำนวน ๓๐,๐๐๐ กล้า เพาะชำหญ้าแฝก จำนวน ๑๐๐,๐๐๐ กล้า ก่อสร้างฝายต้นน้ำแบบผสมผสาน จำนวน ๕๐ แห่ง รวมทั้ง ดำเนินกิจกรรมสร้างป่าสร้างรายได้ จำนวน ๑๐๐ ไร่ ปัจจุบันดำเนินการแล้วเสร็จ



การเพาะชำกล้าไม้ จำนวน ๓๐,๐๐๐ กล้า



การเพาะชำหญ้าแฝก จำนวน ๑๐๐,๐๐๐ กล้า





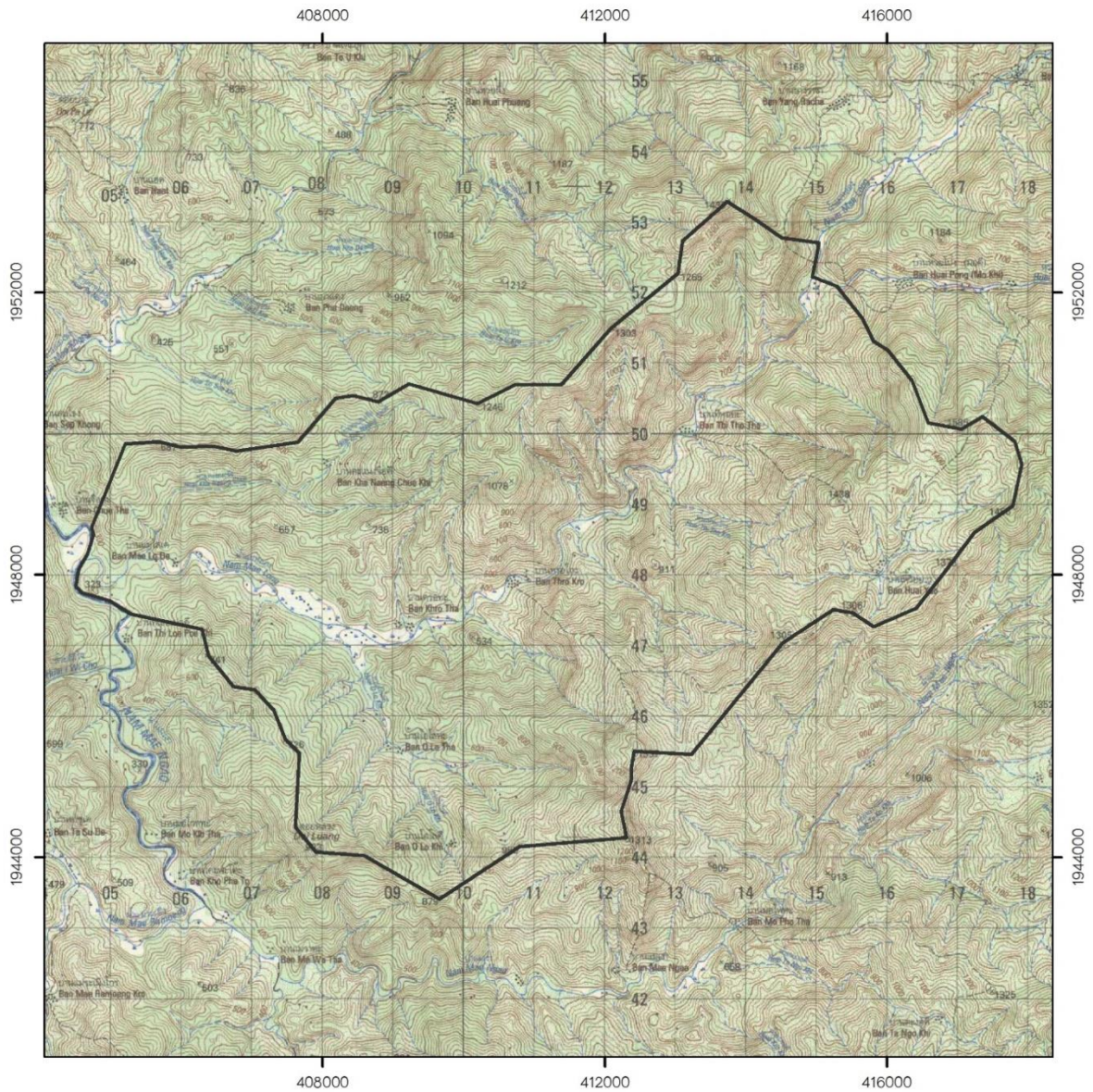
การวิเคราะห์ข้อมูลชุมชน เพื่อเตรียมการจัดตั้งกลุ่มสร้างป่าสร้างรายได้
และการสำรวจรังวัดพร้อมจัดทำแนวเขต

ประโยชน์ที่ได้รับ

ทำให้ราษฎรในพื้นที่ จำนวน ๕ หมู่บ้าน ได้แก่ บ้านหลงใต้ บ้านห้วยยาว
บ้านตะกอกคะ บ้านแม่เงา และบ้านโอล์คี รวมจำนวน ๑,๒๓๑ ครัวเรือน ราษฎร ๓,๖๓๒ คน
มีคุณภาพชีวิตและความเป็นอยู่ที่ดียิ่งขึ้น รวมทั้ง มีน้ำเพียงพอสำหรับอุปโภคบริโภค และ
การเกษตรตลอดทั้งปี นอกจากนี้ ทำให้ราษฎรในพื้นที่ได้ร่วมกันอนุรักษ์และฟื้นฟูระบบนิเวศ
ป่าต้นน้ำลำธาร จำนวน ๔๐,๙๐๔ ไร่ ให้มีความอุดมสมบูรณ์อย่างยั่งยืน



แผนที่โครงการอนุรักษ์และฟื้นฟูทรัพยากรป่าไม้พื้นที่ลุ่มน้ำแม่หลอง
อันเนื่องมาจากพระราชดำริ
ตำบลแม่หลอง อำเภอมก๋อย จังหวัดเชียงใหม่



แผนที่แสดงลักษณะภูมิประเทศของกรมแผนที่ทหาร

ลำดับชุด : L7018

UTM : WGS 1984 Zone 47N

มาตราส่วน 1 : 75,000



สัญลักษณ์

 โครงการอนุรักษ์และฟื้นฟูทรัพยากรป่าไม้พื้นที่ลุ่มน้ำแม่หลอง
อันเนื่องมาจากพระราชดำริ จังหวัดเชียงใหม่ เนื้อที่ 40,904 ไร่



โครงการอนุรักษ์และฟื้นฟูทรัพยากรป่าไม้พื้นที่ลุ่มน้ำแม่มุอันเนื่องมาจากพระราชดำริ ตำบลแม่นาจร อำเภอแม่แจ่ม จังหวัดเชียงใหม่

เรื่องเดิม

เมื่อวันที่ ๒๒ มกราคม ๒๕๖๒ สมเด็จพระกนิษฐาธิราชเจ้า กรมสมเด็จพระเทพรัตนราชสุดาฯ สยามบรมราชกุมารี ได้เสด็จพระราชดำเนินไปยังศูนย์การเรียนรู้ตำรวจตระเวนชายแดนบ้านแม่มุใน ตำบลแม่นาจร อำเภอแม่แจ่ม จังหวัดเชียงใหม่ โดยมี พลโท ฉลองชัย ชัยยะคำ แม่ทัพภาคที่ ๓ นายศุภชัย เอี่ยมสุวรรณ ผู้ว่าราชการจังหวัดเชียงใหม่ นายลลิต ถนอมสิงห์ รองเลขาธิการ กปร. และนายสันฐิต พีรานนท์ ผู้อำนวยการกองประสานงานโครงการอันเนื่องมาจากพระราชดำริ กรมชลประทาน ตลอดจนข้าราชการ ฝ่้าฯ รับเสด็จ

ในการนี้ สมเด็จพระกนิษฐาธิราชเจ้า กรมสมเด็จพระเทพรัตนราชสุดาฯ สยามบรมราชกุมารี ได้มีพระราชดำริกับ นายลลิต ถนอมสิงห์ รองเลขาธิการ กปร. ให้ช่วยเหลือด้านแหล่งน้ำโดยให้เป็นโครงการร่วมระหว่างกรมชลประทานและกรมป่าไม้ และให้กรมป่าไม้ปรับปรุงเส้นทางคมนาคม โดยให้ปรับปรุงจากเส้นทางเดิมไม่ให้อ่างมาก

ผลการดำเนินงาน

กรมป่าไม้ ได้ดำเนินการกิจกรรมฟื้นฟูระบบนิเวศป่าไม้ ได้แก่ เพาะชำกล้าไม้ทั่วไป จำนวน ๓๐,๐๐๐ กล้า เพาะชำหญ้าแฝก จำนวน ๑๐๐,๐๐๐ กล้า ก่อสร้างฝายต้นน้ำแบบผสมผสาน จำนวน ๕๐ แห่ง และก่อสร้างฝายกึ่งถาวร จำนวน ๕ แห่ง รวมทั้ง ดำเนินกิจกรรมสร้างป่าสร้างรายได้ จำนวน ๑๐๐ ไร่ ปัจจุบันดำเนินการแล้วเสร็จ



การจัดเตรียมในกิจกรรมการเพาะชำกล้าไม้



การเพาะชำหญ้าแฝก จำนวน ๑๐๐,๐๐๐ กล้า





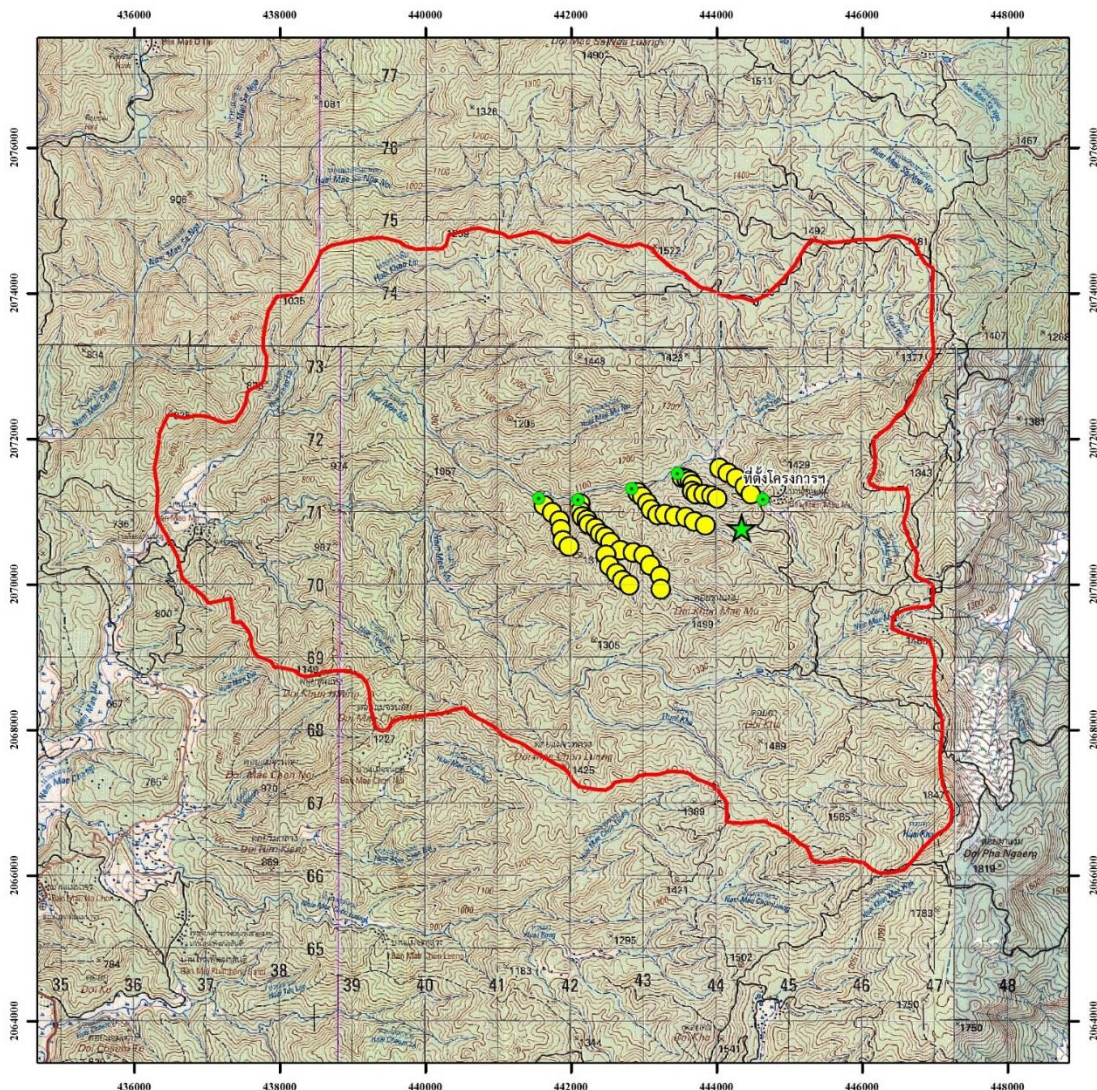
กิจกรรมงานสร้างป่าสร้างรายได้ จำนวน ๑๐๐ ไร่

ประโยชน์ที่ได้รับ





ทำให้ราษฎรบ้านแม่มุ หมู่ที่ ๔ ตำบลแม่นาจร อำเภอแม่แจ่ม จังหวัดเชียงใหม่ จำนวน ๑๘๔ ครัวเรือน ราษฎร ๙๒๐ คน มีน้ำเพียงพอสำหรับอุปโภคบริโภค และการเกษตร ตลอดทั้งปี มีคุณภาพชีวิตและความเป็นอยู่ที่ดียิ่งขึ้น นอกจากนี้ ราษฎรได้ร่วมกันอนุรักษ์และฟื้นฟูระบบนิเวศป่าต้นน้ำลำธาร จำนวน ๔๒,๕๑๐ ไร่ ให้มีความอุดมสมบูรณ์อย่างยั่งยืน



แผนที่โครงการอนุรักษ์และฟื้นฟูทรัพยากรป่าไม้พื้นที่ลุ่มน้ำแม่ฮุ้นเนื่องมาจากพระราชดำริ ตำบลแม่นาจร อำเภอแม่แจ่ม จังหวัดเชียงใหม่




คำอธิบายสัญลักษณ์

-  บริเวณที่โครงการฯ
-  ฝายกั้นถาวร จำนวน 5 แห่ง
-  ฝายผสมผสาน จำนวน 50 แห่ง
-  โครงการอนุรักษ์และฟื้นฟูทรัพยากรป่าไม้พื้นที่ลุ่มน้ำแม่ฮุ้นเนื่องมาจากพระราชดำริ จังหวัดเชียงใหม่



มาตราส่วน 1:75,000



โครงการเพิ่มศักยภาพแหล่งน้ำ เสริมสร้างระบบนิเวศในเขตรักษาพันธุ์สัตว์ป่าลุ่มน้ำปาย
(จัดหาน้ำสนับสนุนศูนย์การเรียนรู้ตำรวจตระเวนชายแดน
พล.อ.อรชุน พิบูลนครินทร์ อันเนื่องมาจากพระราชดำริ)
บ้านลูกข้าวหลาม หมู่ที่ ๙ ตำบลปางมะผ้า อำเภอปางมะผ้า จังหวัดแม่ฮ่องสอน

เรื่องเดิม

เมื่อวันที่ ๑ พฤศจิกายน ๒๕๖๐ สมเด็จพระกนิษฐาธิราชเจ้า กรมสมเด็จพระเทพรัตนราชสุดาฯ สยามบรมราชกุมารี เสด็จพระราชดำเนินไปยังศูนย์การเรียนรู้ตำรวจตระเวนชายแดน พล.อ.อรชุน พิบูลนครินทร์ หมู่ที่ ๙ ตำบลปางมะผ้า อำเภอปางมะผ้า จังหวัดแม่ฮ่องสอน ในการนี้ ได้มีพระราชดำริให้ กรมอุทยานแห่งชาติ สัตว์ป่า และพันธุ์พืช กรมชลประทาน และสำนักงาน กปร. ร่วมกันดำเนินการจัดหาน้ำให้แก่ศูนย์การเรียนรู้ตำรวจตระเวนชายแดน พล.อ.อรชุน พิบูลนครินทร์ และราษฎรบ้านลูกข้าวหลาม

ผลการดำเนินงาน

กรมชลประทาน ดำเนินการก่อสร้างอาคารบังคับน้ำขนาดสันฝาย ยาว ๔.๐๐ เมตร สูง ๑.๐๐ เมตร จำนวน ๒ แห่ง พร้อมระบบท่อส่งน้ำ ความยาวรวม ๔,๔๖๗ เมตร และก่อสร้างบ่อพักน้ำ ขนาดความจุ ๕๐ ลูกบาศก์เมตร จำนวน ๔ แห่ง บ่อเก็บน้ำขนาดความจุ ๑๕๐ ลูกบาศก์เมตร จำนวน ๓ แห่ง และชุดลอกบ่อเก็บน้ำเดิม ขนาด ๑,๐๐๐ ลูกบาศก์เมตร จำนวน ๑ แห่ง เพื่อส่งน้ำให้กับราษฎรบ้านลูกข้าวหลาม และบ่อเก็บน้ำขนาดความจุ ๑๕๐ ลูกบาศก์เมตร จำนวน ๑ แห่ง เพื่อส่งน้ำให้แก่ศูนย์การเรียนรู้ตำรวจตระเวนชายแดน พล.อ.อรชุน พิบูลนครินทร์ ปัจจุบันมีผลการดำเนินงานร้อยละ ๓๐ คาดว่าจะแล้วเสร็จเดือนมิถุนายน ๒๕๖๘



ชุดลอกบ่อเก็บน้ำเดิม ขนาด ๑,๐๐๐ ลูกบาศก์เมตร



บ่อเก็บน้ำขนาดความจุ ๑๕๐ ลูกบาศก์เมตร
จำนวน ๓ แห่ง

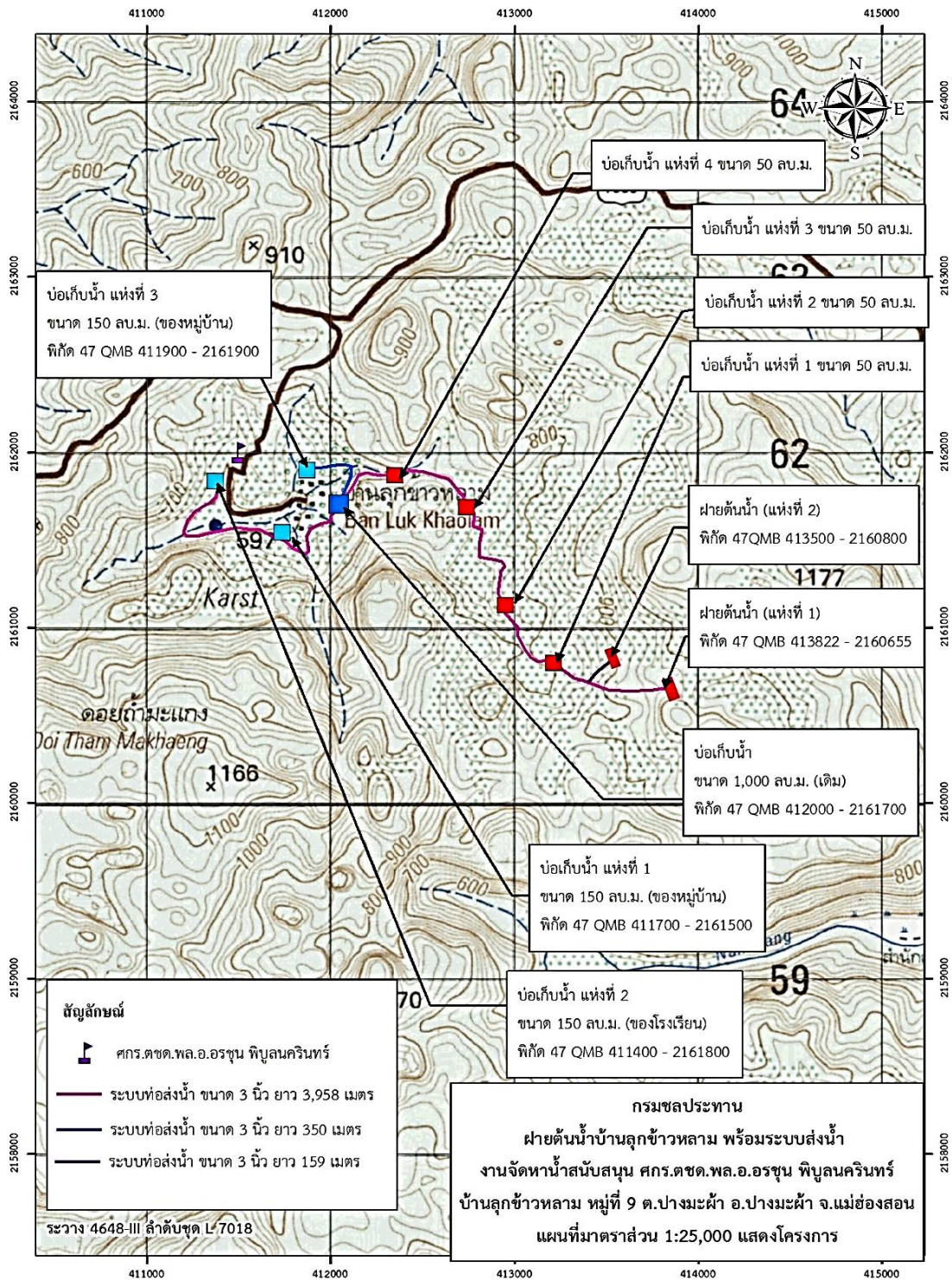


ประโยชน์ที่ได้รับ

ทำให้ครูและนักเรียน จำนวน ๕๙ คน และราษฎรบ้านลูกข้าวหลาม จำนวน ๑๑๗ คน รวม ๑๗๖ คน มีน้ำสำหรับอุปโภคบริโภคและกิจกรรมต่าง ๆ ของโรงเรียน รวมถึงพื้นที่การเกษตร จำนวน ๑๐๐ ไร่ ได้อย่างเพียงพอ



แผนที่โครงการเพิ่มศักยภาพแหล่งน้ำ เสริมสร้างระบบนิเวศในเขตรักษาพันธุ์สัตว์ป่าลุ่มน้ำปาย
 (จัดหาน้ำสนับสนุนศูนย์การเรียนรู้ตำรวจตระเวนชายแดน
 พล.อ.อรชุน พิบูลนครินทร์ อันเนื่องมาจากพระราชดำริ)
 บ้านลูกข้าวหลาม หมู่ที่ ๙ ตำบลปางมะผ้า อำเภอปางมะผ้า จังหวัดแม่ฮ่องสอน



โครงการจัดหาน้ำต้นทุนสนับสนุนโครงการทหารพันธุ์ดี
ค่ายขุนเจืองธรรมิกราช มณฑลทหารบกที่ ๓๔
ตำบลท่าวังทอง อำเภอเมืองพะเยา จังหวัดพะเยา

เรื่องเดิม

เมื่อวันที่ ๒๗ เมษายน ๒๕๖๕ สมเด็จพระกนิษฐาธิราชเจ้า กรมสมเด็จพระเทพรัตนราชสุดาฯ สยามบรมราชกุมารี เสด็จพระราชดำเนินไปค่ายขุนเจืองธรรมิกราช ตำบลท่าวังทอง อำเภอเมืองพะเยา จังหวัดพะเยา และทรงมีพระราชดำริให้ สำนักงาน กปร. และกรมชลประทาน ร่วมกันจัดหาแหล่งน้ำเพื่อช่วยเหลือค่ายขุนเจืองธรรมิกราช มณฑลทหารบกที่ ๓๔ โครงการทหารพันธุ์ดี ให้น้ำใช้เพื่อดำเนินกิจกรรมต่างๆ ของมณฑลทหารบกที่ ๓๔ และช่วยให้ราษฎรในพื้นที่ใกล้เคียงได้มีน้ำใช้อุปโภคบริโภค และทำการเกษตรได้อย่างเพียงพอ ซึ่งในพื้นที่ดังกล่าวมีปัญหาขาดแคลนน้ำสำหรับอุปโภคบริโภคในโครงการทหารพันธุ์ดี รวมถึงไม่มีแหล่งกักเก็บน้ำในพื้นที่ ทำให้มีน้ำไม่พอใช้ตลอดทั้งปี

ผลการดำเนินงาน

ดำเนินการสำรวจพื้นที่สำหรับการขุดลอกสระ จำนวน ๒ แห่ง ทำให้มีปริมาณน้ำรวม ๑๖๒,๔๐๐ ลูกบาศก์เมตร จากเดิม ๙๑,๐๐๐ ลูกบาศก์เมตร เพื่อเป็นแหล่งน้ำต้นทุนในการสนับสนุนโครงการทหารพันธุ์ดีค่ายขุนเจืองธรรมิกราชใช้น้ำได้อย่างเพียงพอ และก่อสร้างสถานีสูบน้ำพลังงานแสงอาทิตย์ พร้อมระบบท่อส่งน้ำ รวมทั้งก่อสร้างฝักน้ำตามความเหมาะสม ปัจจุบันอยู่ระหว่างเตรียมความพร้อม คาดว่าจะแล้วเสร็จภายในเดือนสิงหาคม ๒๕๖๘



สำรวจพื้นที่สำหรับขุดลอกสระในพื้นที่มณฑลทหารบกที่ ๓๔



ประโยชน์ที่ได้รับ

หากดำเนินการแล้วเสร็จ กำลังพลและครอบครัวทหารในโครงการทหารพันธุ์ดี จะมีแหล่งน้ำต้นทุนเพียงพอสำหรับการอุปโภค บริโภค และมีถังพักน้ำตามความเหมาะสม เพื่อกักเก็บน้ำไว้ใช้ยามขาดแคลน มีพื้นที่ได้รับประโยชน์จากการทำโครงการ ๑๐๗ ไร่ ๑๕๐ ครัวเรือน ประชากร ๓๒๐ คน รวมถึงมีน้ำเพียงพอสำหรับการอุปโภคบริโภคตลอดทั้งปี เป็นพื้นที่สำหรับการถ่ายทอดความรู้ให้กับราษฎรบริเวณใกล้เคียง เกิดการจ้างงานในพื้นที่ทำให้ มีรายได้เพิ่มมากขึ้น



แผนที่โครงการจัดหาน้ำต้นทุนสนับสนุนโครงการทหารพันธุ์ดี
ค่ายขุนเจืองธรรมิกราชมณฑลทหารบกที่ ๓๔
ตำบลท่าวังทอง อำเภอเมือง จังหวัดพะเยา



โครงการจัดหาน้ำต้นทุนสนับสนุนโครงการทหารพันธุ์ดี ค่ายขุนเจืองธรรมิกราช
ตำบลท่าวังทอง อำเภอเมือง จังหวัดพะเยา
1 : 50,000



โครงการซ่อมแซมปรับปรุงแหล่งน้ำสำหรับสัตว์ป่า และปลูกพืชอาหารสัตว์ป่า
ระบบประปาภูเขาเพื่ออนุรักษ์ และคุ้มครองพื้นที่อย่างมีส่วนร่วม
ในเขตอุทยานแห่งชาติภูซาง
ตำบลร่มเย็น อำเภอเชียงคำ จังหวัดพะเยา

เรื่องเดิม

เมื่อวันที่ ๑๔ พฤษภาคม ๒๕๖๒ สมเด็จพระกนิษฐาธิราชเจ้า กรมสมเด็จพระเทพรัตนราชสุดาฯ สยามบรมราชกุมารี เสด็จพระราชดำเนินไปทรงเยี่ยมและติดตามผลการดำเนินงานศูนย์การเรียนรู้ตำรวจตระเวนชายแดนอินทรีอาสา (บ้านห้วยป้อม) ตำบลร่มเย็น อำเภอเชียงคำ จังหวัดพะเยา ได้พระราชทานพระราชดำริแก่ นายลลิต ถนอมสิงห์ รองเลขาธิการ กปร. และคณะ ดังนี้ “ให้กรมชลประทาน กรมอุทยานแห่งชาติ สัตว์ป่า และพันธุ์พืช และสำนักงาน กปร. ร่วมกันจัดหาน้ำให้แก่ศูนย์การเรียนรู้ตำรวจตระเวนชายแดนอินทรีอาสา (บ้านห้วยป้อม) ตำบลร่มเย็น อำเภอเชียงคำ จังหวัดพะเยา และราษฎรพื้นที่ใกล้เคียง เพื่อให้มีน้ำสำหรับอุปโภค บริโภคและการเกษตรเพียงพอตลอดทั้งปี โดยพิจารณาดำเนินการปรับปรุงระบบส่งน้ำของฝ่ายทั้ง ๓ แห่ง และก่อสร้างถึงพักน้ำตามควา,เหมาะสมเพื่อสนับสนุน กิจกรรมต่างๆ ภายในศูนย์การเรียนรู้ และราษฎรมีน้ำสำหรับการอุปโภคบริโภค และการเกษตรได้อย่างเพียงพอตลอดทั้งปี ซึ่งยังเพิ่มความชุ่มชื้นให้แก่พื้นที่ป่าและเป็นแหล่งน้ำให้แก่สัตว์ป่า”

ผลการดำเนินงาน

กรมอุทยานแห่งชาติ สัตว์ป่า และพันธุ์พืช ได้ดำเนินการปรับปรุงแหล่งน้ำและปลูกพืชอาหารสัตว์ป่า ได้แก่ ไทร ตะขบ หว้า มะม่วงป่า มะไฟป่า มะขามป้อม ใผ่ กระบก ตาว ค้อ กล้วย หวาย หรือพืชที่สัตว์กินเปลี่ยนไปตามความเหมาะสม จำนวน ๕๐ ไร่ อีกทั้งมีระบบประปาภูเขาเพื่อการอนุรักษ์ และคุ้มครองพื้นที่ป่าอย่างมีส่วนร่วมในเขตอุทยานแห่งชาติภูซางฯ โดยเริ่มดำเนินการตั้งแต่เดือนมิถุนายน - เดือนสิงหาคม ๒๕๖๗ ปัจจุบันดำเนินการแล้วเสร็จ



พื้นที่ก่อนดำเนินการ





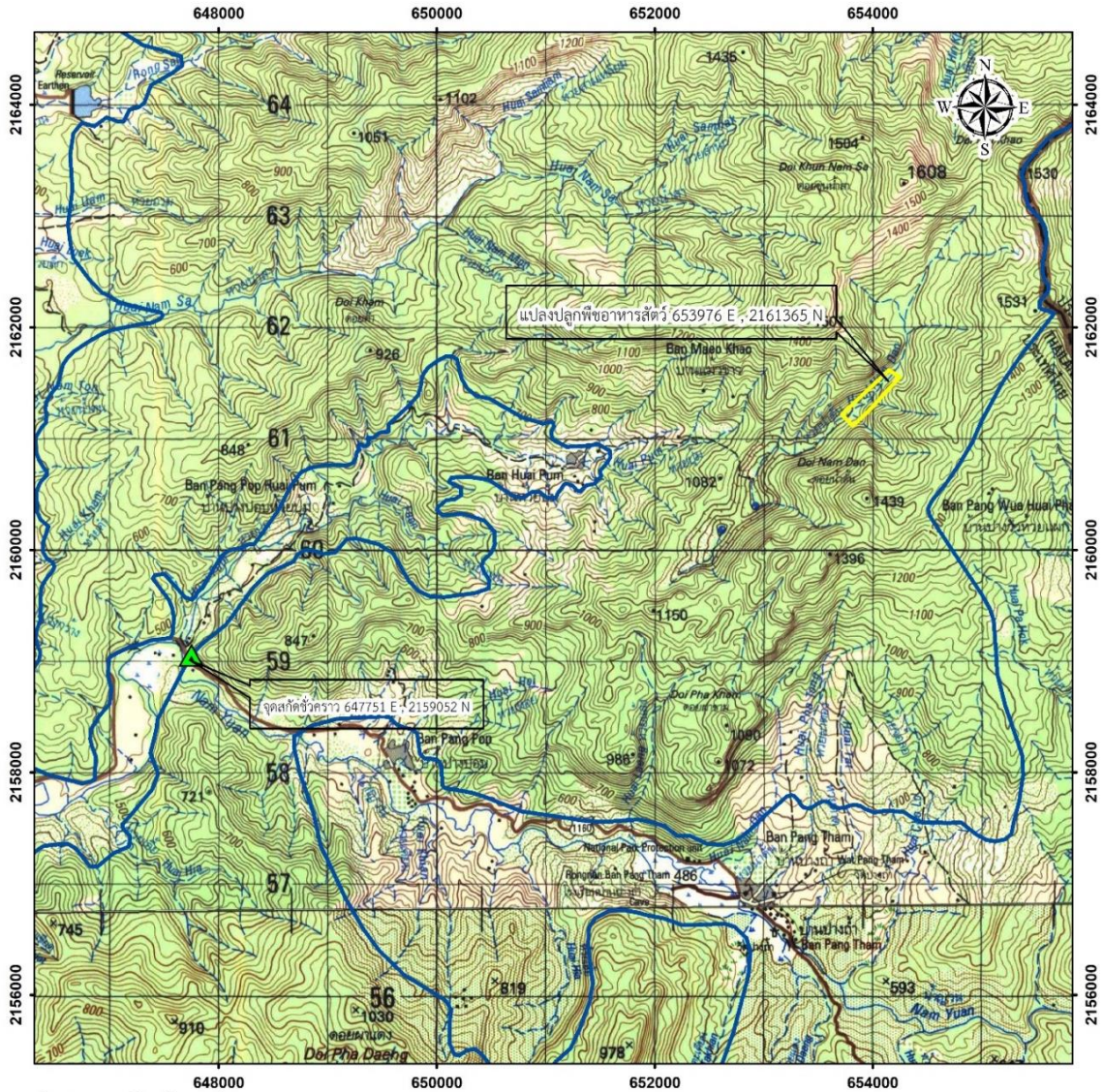
พื้นที่หลังดำเนินการ

ประโยชน์ที่ได้รับ




สัตว์ป่ามีแหล่งอาหารสำหรับการดำรงชีพและขยายพันธุ์เพิ่มขึ้น จำนวน ๕๐ ไร่ มีแหล่งน้ำต้นทุนเพียงพอ สามารถดูดซับน้ำในช่วงหน้าฝนและแก้ปัญหาขาดแคลนน้ำในฤดูแล้งได้ มีแหล่งอาหารสำหรับสัตว์ป่าได้ตลอดทั้งปี และจุดสกัดชั่วคราวสามารถป้องกันการลักลอบหาหรือนำเอาทรัพยากรที่สำคัญของอุทยานแห่งชาติภูซาง ตลอดจนรักษาต้นน้ำลำธาร ทรัพยากรป่าไม้ และสิ่งแวดล้อมให้คงความอุดมสมบูรณ์



แผนที่โครงการซ่อมแซมปรับปรุงแหล่งน้ำสำหรับสัตว์ป่า และปลูกพืชอาหารสัตว์ป่า ระบบประปาภูเขาเพื่ออนุรักษ์ และคุ้มครองพื้นที่อย่างมีส่วนร่วม ในเขตอุทยานแห่งชาติภูซาง ตำบลร่มเย็น อำเภอเชียงคำ จังหวัดพะเยา



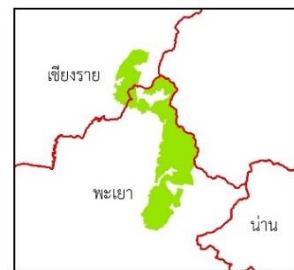
คำอธิบายสัญลักษณ์

-  จุดสกัดชั่วคราว (ห้วยป้อม)
-  แปลงปลูกพืชอาหารสัตว์ป่า
-  แนวเขตอุทยานแห่งชาติภูซาง

มาตราส่วน 1 : 50,000



รูปทรงรี.....ระบบ WGS 1984
 กริด.....UTM ZONE 47N
 เส้นโครงแผนที่.....Transmercator
 พื้นฐานแนวราบ.....ระบบ WGS 1984
 จัดพิมพ์โดย.....อุทยานแห่งชาติภูซาง 2566



โครงการจัดหาแหล่งอาหารสัตว์ป่า ระบบประปาภูเขา เพื่อการอนุรักษ์และการคุ้มครองพื้นที่ อย่างมีส่วนร่วมในเขตรักษาพันธุ์สัตว์ป่าแม่ตื่นอันเนื่องมาจากพระราชดำริ บ้านห้วยวัว ตำบลแม่ตื่น อำเภอแม่ระมาด จังหวัดตาก

เรื่องเดิม

เมื่อวันที่ ๑๙ ธันวาคม ๒๕๖๒ สมเด็จพระกนิษฐาธิราชเจ้า กรมสมเด็จพระเทพรัตนราชสุดาฯ สยามบรมราชกุมารี เสด็จพระราชดำเนินไปยัง ศูนย์การเรียนรู้ชุมชนชาวไทยภูเขา “แม่ฟ้าหลวง” บ้านห้วยวัว ตำบลแม่ตื่น อำเภอแม่ระมาด จังหวัดตาก ในการนี้ มีพระราชดำริให้ กรมชลประทาน กรมอุทยานแห่งชาติ สัตว์ป่า และพันธุ์พืช และสำนักงาน กปร. ร่วมกันจัดหาน้ำให้แก่ศูนย์การเรียนรู้ชุมชนชาวไทยภูเขา “แม่ฟ้าหลวง” บ้านห้วยวัว วัด และราษฎรบ้านห้วยวัว โดยดำเนินการก่อสร้างฝายพร้อมระบบส่งน้ำและถังเก็บน้ำ ซึ่งโครงการดังกล่าวจะดำเนินการในลักษณะโครงการร่วมระหว่างกรมชลประทาน และกรมอุทยานแห่งชาติ สัตว์ป่า และพันธุ์พืช เป็นการจัดหาแหล่งน้ำเพื่อการอนุรักษ์สัตว์ป่า และสำหรับการอุปโภคบริโภคของโรงเรียนและวัด รวมทั้งราษฎรอย่างเพียงพอตลอดปี

ผลการดำเนินงาน

กรมอุทยานแห่งชาติ สัตว์ป่า และพันธุ์พืช ดำเนินการจัดหาแหล่งอาหารเพื่อการอนุรักษ์ (โป่งเทียม) จำนวน ๖ แห่ง และเครื่องหาพิกัดด้วยสัญญาณดาวเทียมแบบพกพา (GPS) จำนวน ๕ เครื่อง ปัจจุบันมีผลการดำเนินงานร้อยละ ๕๐ คาดว่าจะแล้วเสร็จเดือนกุมภาพันธ์ ๒๕๖๘



เครื่องหาพิกัดด้วยสัญญาณดาวเทียมแบบพกพา (GPS)



กรมชลประทาน ดำเนินการก่อสร้างฝาย GABIONS พร้อมระบบท่อส่งน้ำ เส้นผ่านศูนย์กลาง ๔ นิ้ว ความยาว ๕,๓๗๐ เมตร และถังพักน้ำขนาดความจุ ๘๐ ลูกบาศก์เมตร จำนวน ๒ แห่ง ปัจจุบันมีผลการดำเนินงานร้อยละ ๕ คาดว่าจะแล้วเสร็จเดือนมีนาคม ๒๕๖๘



พื้นที่ก่อนดำเนินการ



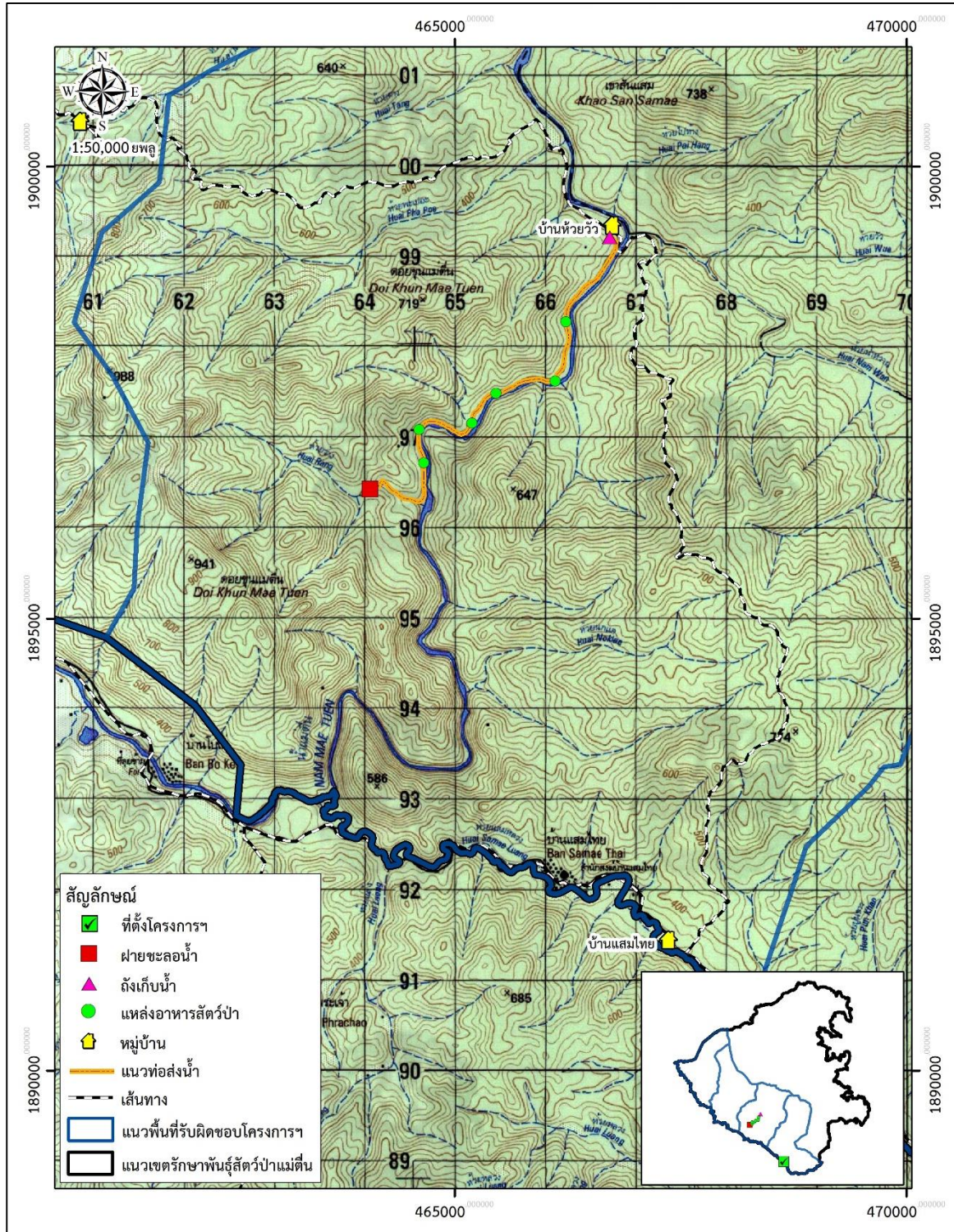
พื้นที่ระหว่างดำเนินการ

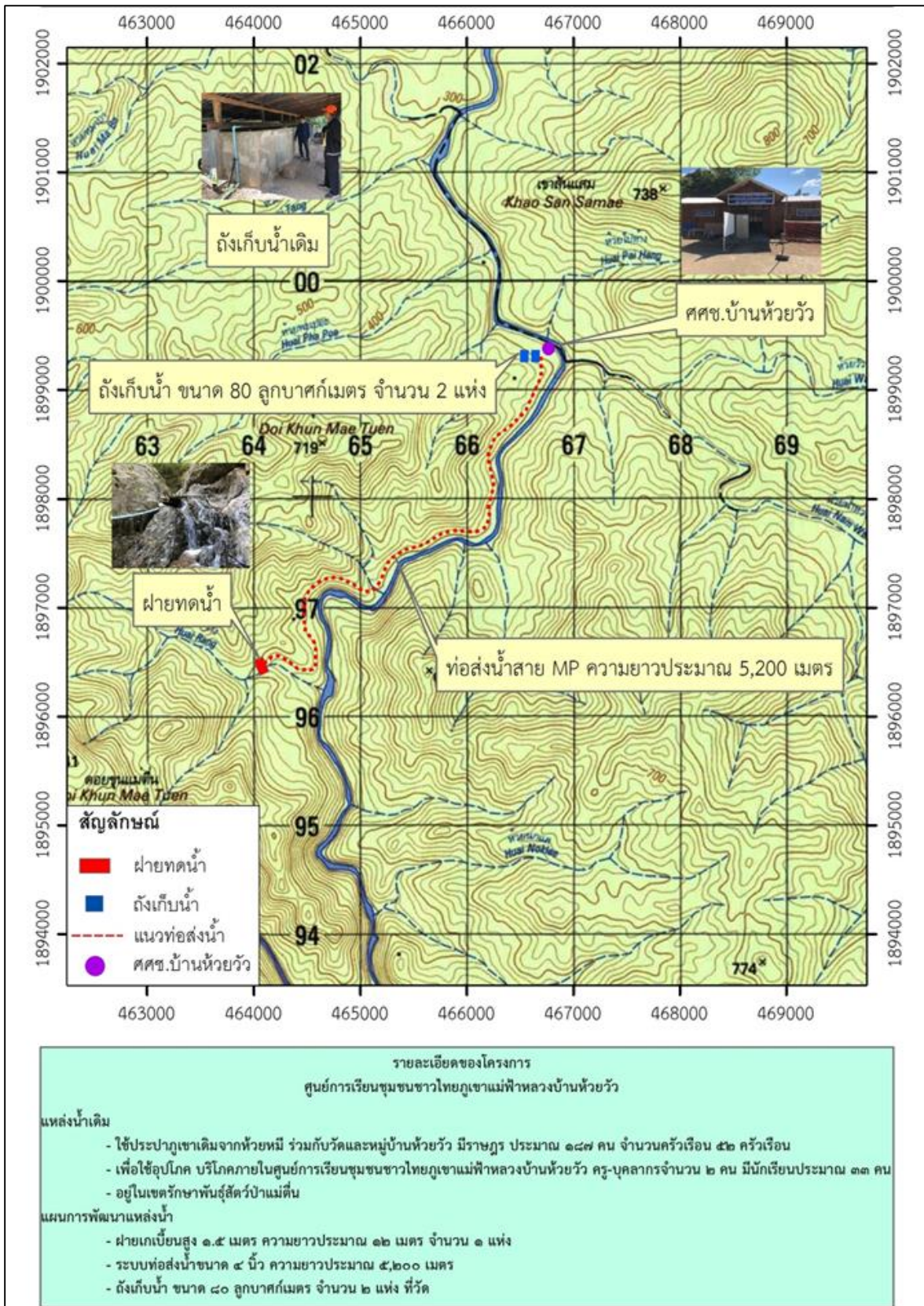
ประโยชน์ที่ได้รับ

เมื่อโครงการฯ แล้วเสร็จ จะสามารถช่วยเพิ่มความชุ่มชื้นให้กับระบบนิเวศป่าไม้ มีแหล่งอาหารสัตว์ป่าในพื้นที่เขตรักษาพันธุ์สัตว์ป่าแม่ตื่นเพิ่มขึ้น สร้างความชุ่มชื้นให้กับพื้นที่ป่า และสามารถฟื้นฟูทรัพยากรป่าไม้ให้มีความอุดมสมบูรณ์ได้ตลอดทั้งปี มีแหล่งน้ำเพื่อการอุปโภค บริโภคให้กับครูและนักเรียนของศูนย์การเรียนรู้ชุมชนชาวไทยภูเขา “แม่ฟ้าหลวง” บ้านห้วยวัว และราษฎรในพื้นที่ใกล้เคียง จำนวน ๕๒ ครัวเรือน ๑๘๗ คน และมีแหล่งน้ำสนับสนุน การดำเนินกิจกรรมต่าง ๆ ภายในศูนย์การเรียนรู้ชุมชนชาวไทยภูเขา “แม่ฟ้าหลวง” บ้านห้วยวัว



แผนที่โครงการจัดหาแหล่งอาหารสัตว์ป่า ระบบประปาภูเขา เพื่อการอนุรักษ์และการคุ้มครองพื้นที่อย่างมีส่วนร่วมในเขตรักษาพันธุ์สัตว์ป่าแม่ตื่นอันเนื่องมาจากพระราชดำริ บ้านห้วยวัว ตำบลแม่ตื่น อำเภอแม่ระมาด จังหวัดตาก





โครงการเฝ้าระวังการบุกรุกป่า การล่าสัตว์ และการป้องกันไฟป่าระบบส่งน้ำ
เพื่อการอนุรักษ์และคุ้มครองพื้นที่อย่างมีส่วนร่วมในเขตอุทยานแห่งชาติแม่เมย บ้านแม่ระเมิง
ตำบลแม่สอง อำเภอท่าสองยาง จังหวัดตาก ตามพระราชดำริ
สมเด็จพระกนิษฐาธิราชเจ้า กรมสมเด็จพระเทพรัตนราชสุดา ฯ สยามบรมราชกุมารี
(โครงการจัดหาน้ำให้แก่โรงเรียนบ้านแม่ระเมิง)

เรื่องเดิม

เมื่อวันที่ ๑๗ ธันวาคม ๒๕๖๒ สมเด็จพระกนิษฐาธิราชเจ้า กรมสมเด็จพระเทพรัตนราชสุดา ฯ สยามบรมราชกุมารี เสด็จพระราชดำเนินไปยัง โรงเรียนบ้านแม่ระเมิง ตำบลแม่สอง อำเภอท่าสองยาง จังหวัดตาก ในการนี้ มีพระราชดำริเกี่ยวกับการพัฒนาแหล่งน้ำ สรุปความว่า“ขอให้สำนักงาน กปร. กรมชลประทาน และกรมอุทยานแห่งชาติ สัตว์ป่า และพันธุ์พืช ดำเนินงานร่วมกัน เพื่อพัฒนาแหล่งน้ำให้แก่โรงเรียนบ้านแม่ระเมิง ราษฎรในพื้นที่วัด และจุดสกัด อุทยานแห่งชาติแม่เมย โดยก่อสร้างฝายต้นน้ำพร้อมระบบส่งน้ำ และบ่อพักน้ำ ซึ่งจะช่วยเพิ่ม ปริมาณน้ำต้นทุนเพื่อการอุปโภคบริโภค และทำการเกษตรให้แก่พื้นที่ได้อย่างเพียงพอ”

ผลการดำเนินงาน

กรมชลประทาน ดำเนินการก่อสร้างฝาย GABIONS พร้อมระบบท่อส่งน้ำ เส้นผ่าน ศูนย์กลางขนาด ๖ นิ้ว และ ๔ นิ้ว ระยะทางรวม ๔,๘๕๑ เมตร พร้อมถังพักน้ำ จำนวน ๔ แห่ง ปัจจุบันมีผลการดำเนินงานร้อยละ ๕ คาดว่าจะแล้วเสร็จเดือนมีนาคม ๒๕๖๘



พื้นที่ก่อนดำเนินการ





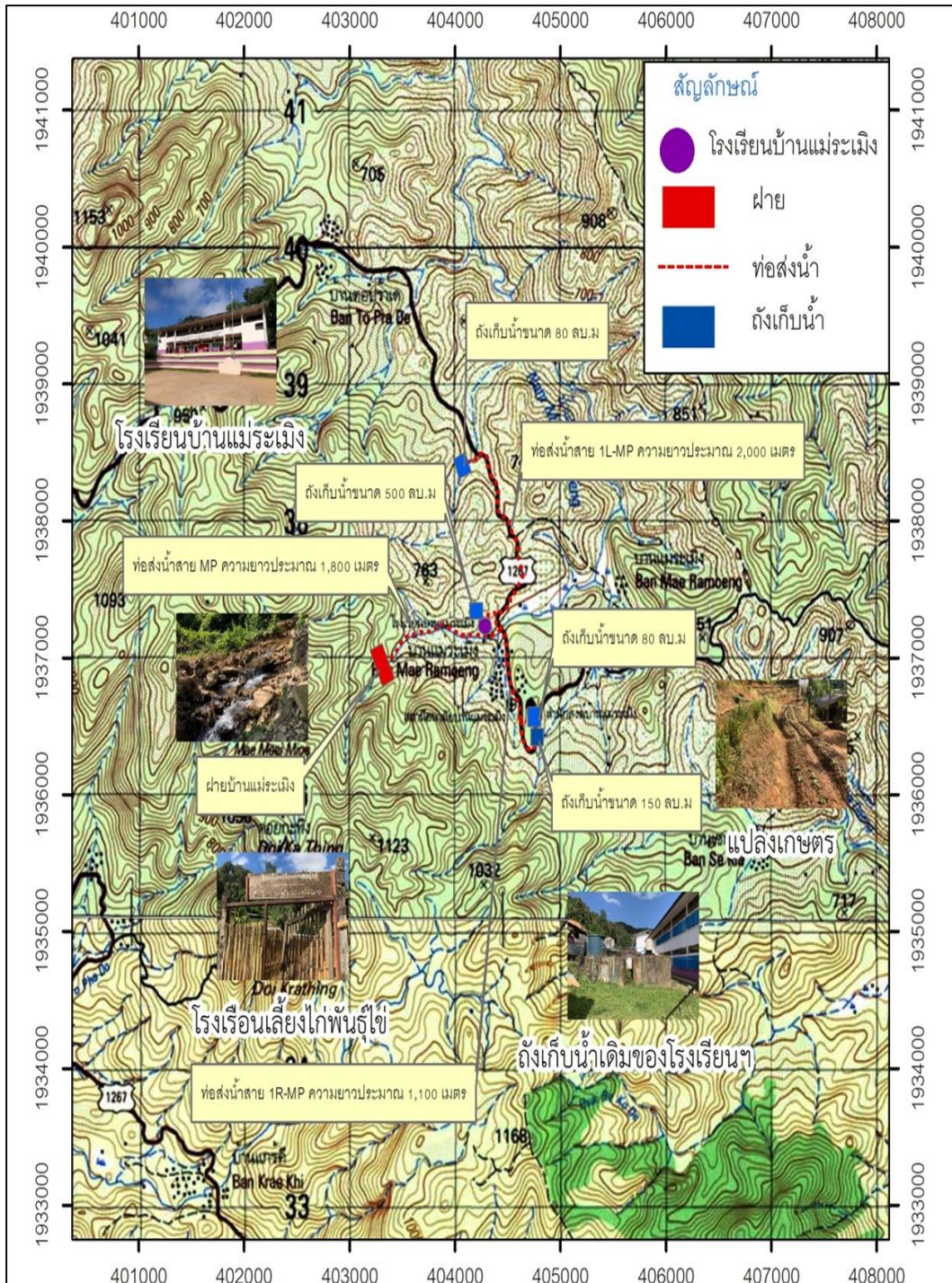
พื้นที่ระหว่างดำเนินการ

ประโยชน์ที่ได้รับ

เมื่อโครงการฯ แล้วเสร็จ จะสามารถสร้างความชุ่มชื้นให้แก่พื้นที่ป่า ป้องกันไฟป่า และฟื้นฟูทรัพยากรป่าไม้ให้มีความอุดมสมบูรณ์เพิ่มขึ้น และเป็นแหล่งน้ำสำหรับการอุปโภคบริโภค ให้กับโรงเรียนบ้านแม่ระเมิง ราษฎรในพื้นที่วัด และจุดสกัดอุทยานแห่งชาติแม่เมย จำนวน ๕๐ ครัวเรือน ๑๙๘ คน และเป็นแหล่งน้ำสำหรับทำการเกษตรในฤดูฝน ๑,๐๐๐ ไร่ และในฤดูแล้ง ๒๐๐ ไร่



แผนที่โครงการเฝ้าระวังการบุกรุกป่า การล่าสัตว์ และการป้องกันไฟป่าระบบส่งน้ำ
 เพื่อการอนุรักษ์และคุ้มครองพื้นที่อย่างมีส่วนร่วมในเขตอุทยานแห่งชาติแม่เมย บ้านแม่ระเมิง
 ตำบลแม่สอง อำเภอท่าสองยาง จังหวัดตาก ตามพระราชดำริ
 สมเด็จพระกนิษฐาธิราชเจ้า กรมสมเด็จพระเทพรัตนราชสุดาฯ สยามบรมราชกุมารี
 (โครงการจัดหาน้ำให้แก่โรงเรียนบ้านแม่ระเมิง)



โครงการพัฒนาแหล่งน้ำเพื่อสนับสนุนค่ายสมเด็จพระบรมไตรโลกนาถและชุมชนโดยรอบ
อันเนื่องมาจากพระราชดำริ จังหวัดพิษณุโลก
ค่ายสมเด็จพระบรมไตรโลกนาถ ตำบลสมอแข อำเภอเมืองพิษณุโลก จังหวัดพิษณุโลก

เรื่องเดิม

เมื่อวันศุกร์ที่ ๒๘ กุมภาพันธ์ ๒๕๖๓ สมเด็จพระกนิษฐาธิราชเจ้า กรมสมเด็จพระเทพรัตนราชสุดาฯ สยามบรมราชกุมารี เสด็จพระราชดำเนินติดตามผลการดำเนินงานโครงการทหารพันธุ์ดี ค่ายสมเด็จพระบรมไตรโลกนาถ ตำบลสมอแข อำเภอเมืองพิษณุโลก จังหวัดพิษณุโลก ในการนี้ ได้มีพระราชดำริให้สำนักงาน กปร. กรมชลประทาน และกองทัพภาคที่ ๓ ร่วมกันพิจารณาจัดหาน้ำสนับสนุนให้แก่โครงการทหารพันธุ์ดี ค่ายสมเด็จพระบรมไตรโลกนาถ

เมื่อวันอังคารที่ ๑๘ มกราคม ๒๕๖๕ สมเด็จพระกนิษฐาธิราชเจ้า กรมสมเด็จพระเทพรัตนราชสุดาฯ สยามบรมราชกุมารี เสด็จพระราชดำเนินติดตามผลการดำเนินงานโครงการทหารพันธุ์ดี กองพลพัฒนาที่ ๔ ค่ายรัตนพล จังหวัดสงขลา ในการนี้ พระราชทานพระราชานุญาตให้จัดตั้ง ศูนย์ผลิตพันธุ์ปลาน้ำจืดพระราชทาน “เพื่อนช่วยเพื่อน” ค่ายสมเด็จพระบรมไตรโลกนาถ จังหวัดพิษณุโลก

ผลการดำเนินงาน

กรมชลประทาน ดำเนินการงานขุดสระเก็บน้ำและจัดทำคันดินรอบสระ ปริมาตรเก็บกัก ๘๐,๐๐๐ ลูกบาศก์เมตร เพื่อเป็นแหล่งเก็บน้ำสำรองรองรับน้ำจากการสูบน้ำจากคลองส่งน้ำของเขื่อนแควน้อยบำรุงแดน พร้อมระบบรับน้ำเข้าสระเก็บน้ำ ประกอบด้วย อาคารระบายน้ำและงานท่อระบายน้ำคอนกรีตเสริมเหล็ก ระบบสูบน้ำด้วยไฟฟ้าเข้าแก้มลิงลาดบัวขาว และก่อสร้างสถานีสูบน้ำด้วยโซลาร์เซลล์เข้าพื้นที่การเกษตรของโครงการทหารพันธุ์ดี ค่ายสมเด็จพระบรมไตรโลกนาถ ปัจจุบันอยู่ระหว่างเตรียมการเบื้องต้น คาดว่าจะแล้วเสร็จเดือนสิงหาคม ๒๕๖๘





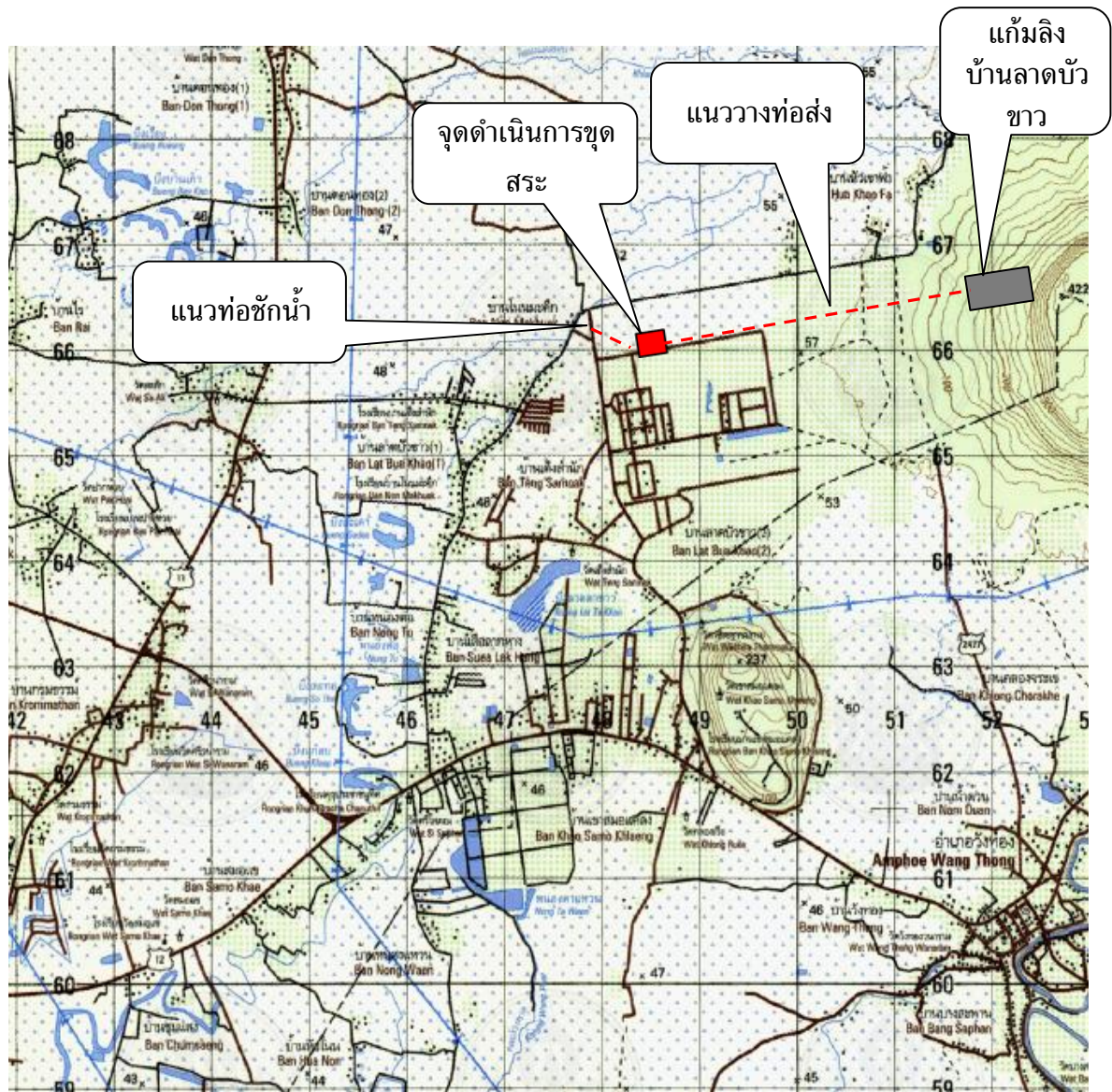
บริเวณที่จะดำเนินการขุดสระเก็บน้ำและจัดทำคันดินรอบสระ
ปริมาตรเก็บกัก ๘๐,๐๐๐ ลูกบาศก์เมตร

ประโยชน์ที่ได้รับ

สามารถสนับสนุนการดำเนินงานของโครงการทหารพันธุ์ดีและพื้นที่การเกษตรใน
ค่ายสมเด็จพระบรมไตรโลกนาถ จำนวน ๕๑๓ ไร่ และน้ำสำหรับการอุปโภคบริโภคของกำลังพล
และครอบครัวภายในค่ายสมเด็จพระบรมไตรโลกนาถ จำนวน ๒,๐๐๐ คน ตลอดจนราษฎร
บริเวณหน้าค่าย จำนวน ๓๓๕ ครอบครัว จำนวน ๙๐๐ คน และพื้นที่การเกษตร ๑,๐๐๐ ไร่
ในช่วงฤดูแล้ง



แผนที่โครงการพัฒนาแหล่งน้ำเพื่อสนับสนุนค่ายสมเด็จพระบรมไตรโลกนาถและชุมชนโดยรอบ
 อันเนื่องมาจากพระราชดำริ จังหวัดพิษณุโลก
 ค่ายสมเด็จพระบรมไตรโลกนาถ ตำบลสมอแข อำเภอเมืองพิษณุโลก จังหวัดพิษณุโลก



โครงการอ่างเก็บน้ำห้วยชะเอมอันเนื่องมาจากพระราชดำริ ตำบลคลองกระจิง อำเภอศรีเทพ จังหวัดเพชรบูรณ์

เรื่องเดิม

พระบาทสมเด็จพระบรมชนกาธิเบศร มหาภูมิพลอดุลยเดชมหาราช บรมนาถบพิตร ทรงมีพระราชดำริ เมื่อวันที่ ๒๓ กุมภาพันธ์ ๒๕๔๗ สรุปลงความว่า มีพระราชประสงค์ให้เขื่อนป่าสักฯ สามารถเก็บกักน้ำได้มากกว่านี้ เพราะต่อไปน้ำอาจจะไม่พอ ความจุของเขื่อนที่เพิ่มขึ้นนี้ หมายความว่า ควรก่อสร้างอ่างเก็บน้ำตักน้ำไว้ แต่อ่างต้องไม่ใหญ่มาก อาจจะมีสัก ๒-๓ แห่ง เพื่อจะได้ Break น้ำไว้ แล้วค่อย ๆ ท่อย่อยปล่อยมา

เมื่อวันที่ ๒๕ สิงหาคม ๒๕๔๘ ณ วังไกลกังวล อำเภอหัวหิน จังหวัดประจวบคีรีขันธ์ ได้พระราชทานพระราชดำริเพิ่มเติม สรุปลงความว่า ให้พิจารณาเก็บกักน้ำตอนบนของลำน้ำสาขาลำน้ำป่าสักไว้ให้มาก เพื่อใช้ด้านการเกษตรและป้องกันอุทกภัย เนื่องจากน้ำเหนือเขื่อนป่าสักฯ มีปริมาณมากและให้พิจารณาจัดเก็บให้เหมาะสม เพื่อใช้เป็นแหล่งกักเก็บน้ำสำหรับการอุปโภคบริโภคและการเกษตรกรรมให้แก่ราษฎรในช่วงฤดูแล้ง รวมทั้งบรรเทาปัญหาอุทกภัยให้แก่ราษฎรที่อาศัยอยู่บริเวณพื้นที่ดังกล่าวและบริเวณใกล้เคียง ซึ่งได้มีการดำเนินงานสนองพระราชดำริ โดยกรมชลประทานดำเนินการก่อสร้างอ่างเก็บน้ำขนาดกลาง จำนวน ๗ โครงการ แต่ยังไม่ครอบคลุมทั้งพื้นที่ลุ่มน้ำ

ต่อมาในปี ๒๕๖๔ พระบาทสมเด็จพระเจ้าอยู่หัว ทรงรับโครงการพัฒนาแหล่งน้ำเหนือเขื่อนป่าสักเพิ่มเติม โดยให้บรรจุอยู่ในภารกิจของคณะอนุกรรมการติดตามและขับเคลื่อนโครงการอันเนื่องมาจากพระราชดำริพื้นที่ภาคเหนือ จำนวน ๘ โครงการ ในเขตจังหวัดเพชรบูรณ์ ซึ่งโครงการอ่างเก็บน้ำห้วยชะเอมอันเนื่องมาจากพระราชดำริ เป็น ๑ ใน ๘ โครงการดังกล่าว

ผลการดำเนินงาน

โครงการอ่างเก็บน้ำห้วยชะเอมอันเนื่องมาจากพระราชดำริ มีแผนดำเนินการก่อสร้างโครงการฯ เป็นระยะเวลาทั้งสิ้น ๔ ปี ตั้งแต่ปี ๒๕๖๗ - ๒๕๗๐ ดังนี้

ปีงบประมาณ ๒๕๖๗ กรมชลประทานได้ดำเนินการกิจกรรมเบื้องต้น ได้แก่ งานป้ายชื่อโครงการ งานถนนเข้าโครงการฯ ความกว้าง ๔ เมตร ระยะทาง ๔,๐๘๕ เมตร งานปรับพื้นที่บริเวณหัวงาน และงานระบบประปาภายในโครงการ กิจกรรมอาคารประกอบ กิจกรรมระบบระบายน้ำ ชนิดคอนกรีตเสริมเหล็ก พร้อมบ่อพัก ขนาด ๐.๙๐ x ๐.๙๐ เมตร ความยาว ๘๘๐ เมตร และกิจกรรมถนนชนิด asphaltic concrete ความกว้าง ๔ เมตร ระยะทาง ๔๔๐ เมตร ปัจจุบันอยู่ระหว่างเตรียมความพร้อม คาดว่าจะแล้วเสร็จเดือนกันยายน ๒๕๖๘

ปีงบประมาณ ๒๕๖๘ - ๒๕๗๐ จะดำเนินการในส่วนของกิจกรรมทำนบดินหัวงาน และอาคารประกอบ





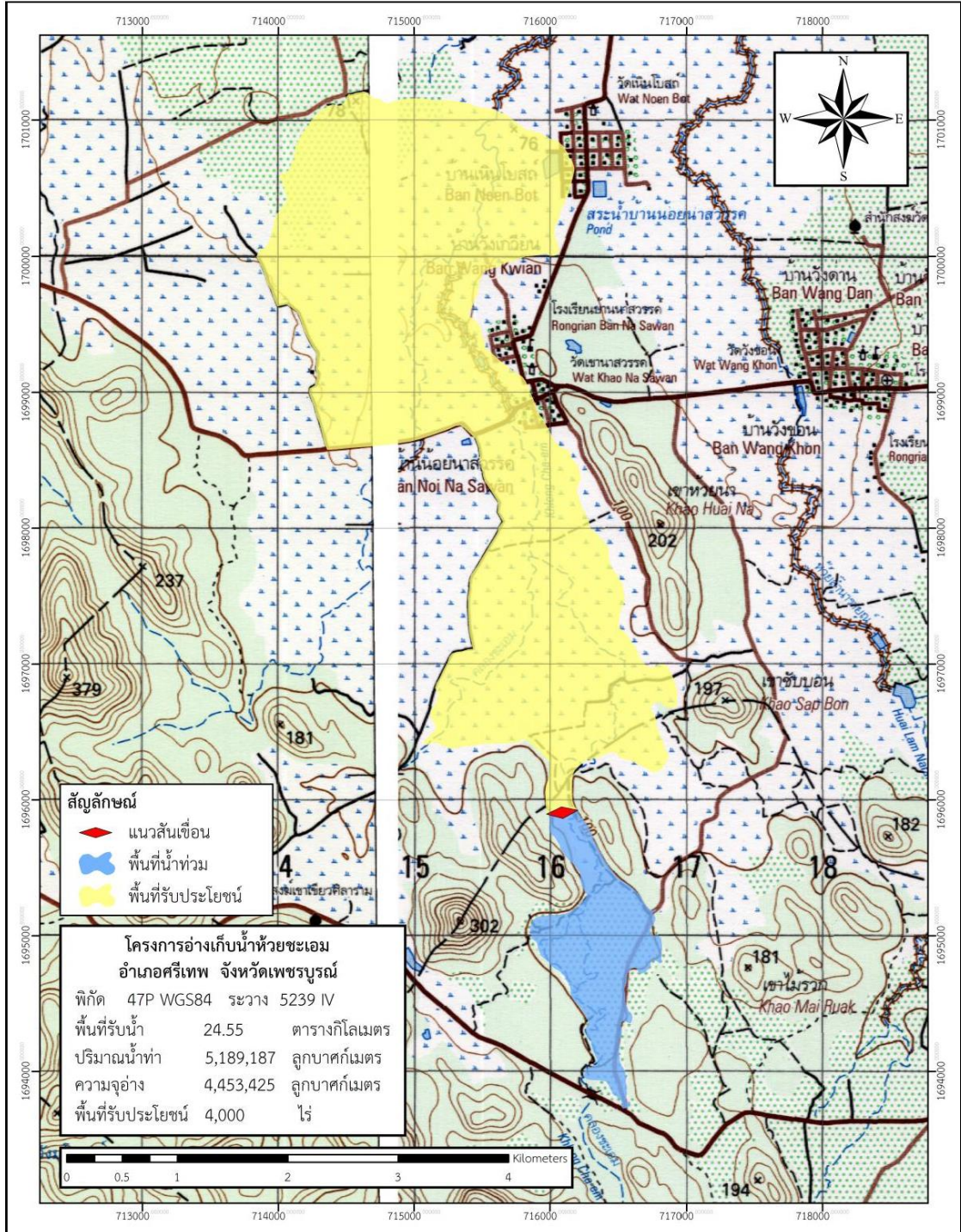
บริเวณพื้นที่ดำเนินโครงการอ่างเก็บน้ำห้วยชะเอมอันเนื่องมาจากพระราชดำริ

ประโยชน์ที่ได้รับ

โครงการอ่างเก็บน้ำห้วยชะเอมอันเนื่องมาจากพระราชดำริ เมื่อดำเนินการแล้วเสร็จทั้งระบบสามารถเก็บกักน้ำได้ ๔,๔๕๓,๔๒๕ ลูกบาศก์เมตร จะเป็นแหล่งกักเก็บน้ำสำหรับอุปโภคบริโภค เกษตรกรรม และการปศุสัตว์ของราษฎรที่อาศัยอยู่ในเขตพื้นที่โครงการและบริเวณใกล้เคียง ทั้งในฤดูฝนและฤดูแล้ง บรรเทาอุทกภัยจากน้ำป่าไหลหลากในฤดูน้ำหลาก ไม่ให้ท่วมพื้นที่บริเวณตอนล่าง รวมทั้งช่วยยกระดับความเป็นอยู่ของราษฎรที่อาศัยอยู่ในเขตพื้นที่โครงการและบริเวณใกล้เคียงในพื้นที่ ๔ หมู่บ้าน ได้แก่ บ้านหนองสะแก บ้านวังขอน บ้านคลองตุ้ และบ้านน้อยนาสวรรค์ ตำบลคลองกระจิง อำเภอศรีเทพ จังหวัดเพชรบูรณ์ จำนวน ๘๕๘ ครัวเรือน ราษฎร ๒,๗๙๑ คน และพื้นที่การเกษตร จำนวน ๔,๐๐๐ ไร่



แผนที่โครงการอ่างเก็บน้ำห้วยชะเอมอันเนื่องมาจากพระราชดำริ
ตำบลคลองกระจิง อำเภอศรีเทพ จังหวัดเพชรบูรณ์



โครงการอนุรักษ์และฟื้นฟูทรัพยากรป่าไม้บ้านพะกะเซอันเนื่องมาจากพระราชดำริ
(โรงเรียนตำรวจตระเวนชายแดนรางวัลอินทிரาคานธิ)
ตำบลแม่ตึ่น อำเภออมก๋อย จังหวัดเชียงใหม่

เรื่องเดิม

เมื่อวันที่ ๒๒ มกราคม ๒๕๖๑ สมเด็จพระกนิษฐาธิราชเจ้า กรมสมเด็จพระเทพรัตนราชสุดาฯ สยามบรมราชกุมารี เสด็จพระราชดำเนินตรวจเยี่ยมการดำเนินงานของโรงเรียนตำรวจตระเวนชายแดนรางวัลอินทிரาคานธิ ณ บ้านพะกะเซ หมู่ที่ ๑๑ ตำบลแม่ตึ่น อำเภออมก๋อย จังหวัดเชียงใหม่ โดยมีนายลลิต ถนอมสิงห์ รองเลขาธิการ กปร. พลโทวิจักขฐ์ สิริบรรสพ แม่ทัพภาคที่ ๓ นายปวิณ ชำนิประศาสน์ ผู้ว่าราชการจังหวัดเชียงใหม่ เฝ้ารับเสด็จฯ ในครั้งนี้ พระราชทานพระราชดำริให้กรมชลประทาน กรมป่าไม้ และสำนักงาน กปร. ร่วมกันพิจารณา จัดหาน้ำให้แก่โรงเรียนตำรวจตระเวนชายแดนรางวัลอินทிரาคานธิ และราษฎรบ้านพะกะเซ สำหรับการเกษตรและสนับสนุนกิจกรรมต่าง ๆ ภายในโรงเรียน ให้เพียงพอตลอดทั้งปี

ผลการดำเนินงาน

กรมป่าไม้ได้ดำเนินกิจกรรมฟื้นฟูระบบนิเวศป่าไม้ โดยการเพาะชำกล้าไม้ทั่วไป ก่อสร้างฝายต้นน้ำแบบผสมผสาน จำนวน ๕๐ แห่ง และปลูกป่าใช้สอย จำนวน ๒๕ ไร่ รวมทั้ง ดำเนินกิจกรรมเพื่อส่งเสริมและพัฒนาคุณภาพชีวิต โดยการสร้างป่าสร้างรายได้ตามแนวพระราชดำริ จำนวน ๑๐๐ ไร่ การทำนาแลกป่า จำนวน ๕ ไร่ และสร้างบ่อเก็บน้ำ จำนวน ๕ แห่ง ปัจจุบันดำเนินการแล้วเสร็จ



การเพาะเมล็ดไม้และย้ายชำกล้าไม้
จำนวน ๕๐,๐๐๐ กล้า



การจัดทำฝายต้นน้ำแบบผสมผสาน





การทำนาแลกป่า จำนวน ๕ ไร่



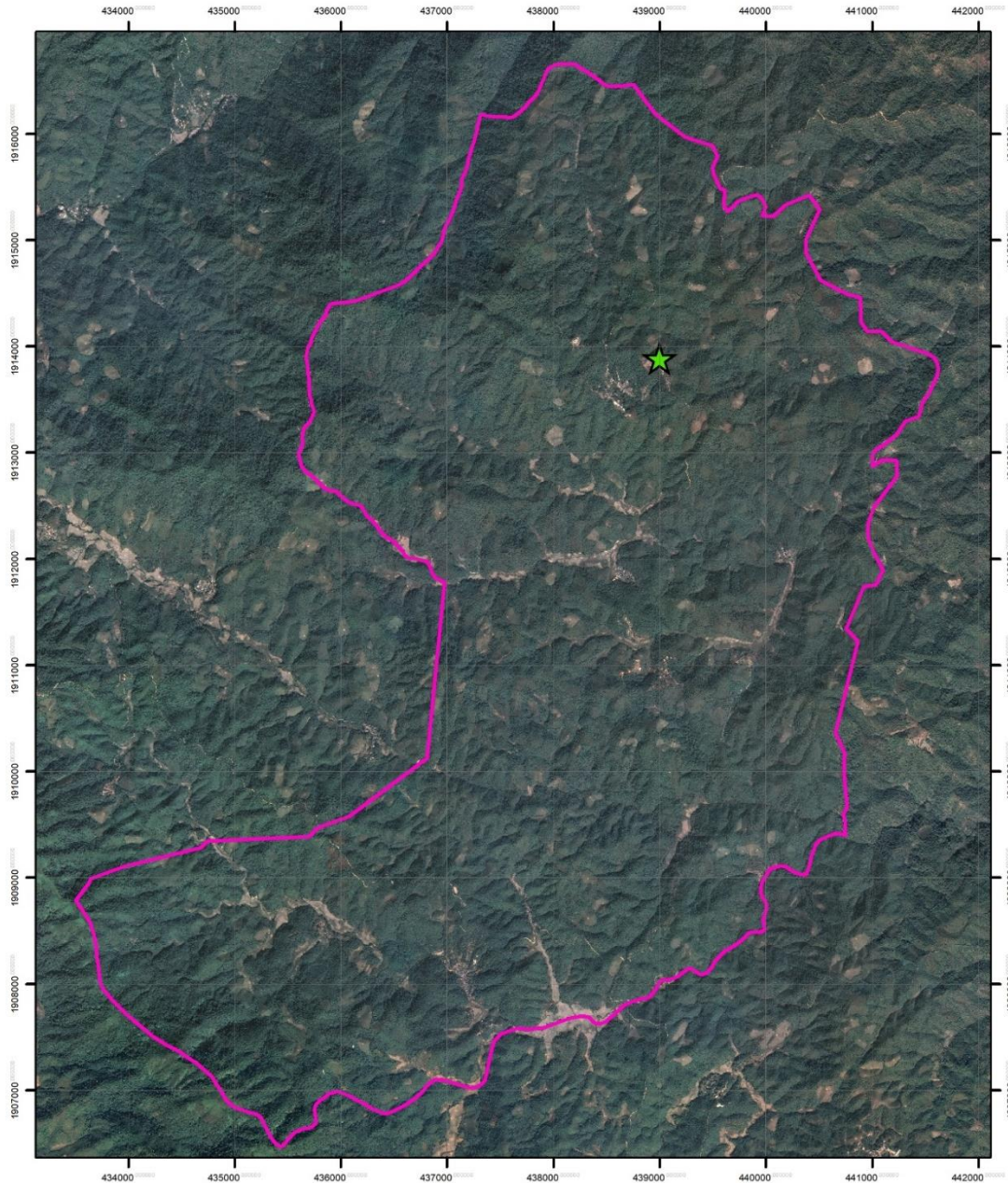
การก่อสร้างบ่อเก็บน้ำ จำนวน ๕ แห่ง

ประโยชน์ที่ได้รับ

ทำให้พื้นที่ป่าบริเวณโรงเรียนตำรวจตระเวนชายแดนรางวัลอินทிரาคานธิ บ้านพะกะเซ และบ้านทุ่งต้นจิว หมู่ที่ ๑๑ ตำบลแม่ตื่น อำเภออมก๋อย จังหวัดเชียงใหม่ รวมทั้งพื้นที่เพื่อการเกษตร จำนวน ๑๙,๔๐๙ ไร่ ได้รับการฟื้นฟูให้มีความอุดมสมบูรณ์และหลากหลายมากขึ้น และสามารถสร้างจิตสำนึกการอนุรักษ์ทรัพยากรธรรมชาติและสิ่งแวดล้อมให้กับราษฎรในพื้นที่ นอกจากนี้ ทำให้ราษฎรบ้านพะกะเซ และบ้านทุ่งต้นจิว หมู่ที่ ๑๑ ตำบลแม่ตื่น จำนวน ๒๕๒ ครอบครัว ราษฎร ๑,๐๖๙ คน มีคุณภาพชีวิตที่ดีขึ้น



แผนที่โครงการอนุรักษ์และฟื้นฟูทรัพยากรป่าไม้บ้านพะกะเซอันเนื่องมาจากพระราชดำริ
(โรงเรียนตำรวจตระเวนชายแดนรางวัลอินทிரาคานธิ)
ตำบลแม่ตึ่น อำเภอกมก้อย จังหวัดเชียงใหม่



คำอธิบายสัญลักษณ์

- ★ ตำแหน่ง ที่ตั้งโครงการฯ
- ▭ ขอบเขตพื้นที่โครงการฯ

มาตราส่วน 1 : 50,000
ระบบ UTM / WGS 1984

โครงการอนุรักษ์และฟื้นฟูทรัพยากรป่าไม้บ้านพะกะเซอันเนื่องมาจากพระราชดำริ อำเภอกมก้อย จังหวัดเชียงใหม่
สำนักจัดการทรัพยากรป่าไม้ ที่ 1 (เชียงใหม่) กรมป่าไม้



โครงการฝายหนองแห้งพร้อมระบบส่งน้ำอันเนื่องมาจากพระราชดำริ ตำบลแม่ศึก อำเภอแม่แจ่ม จังหวัดเชียงใหม่

เรื่องเดิม

สมเด็จพระกนิษฐาธิราชเจ้า กรมสมเด็จพระเทพรัตนราชสุดาฯ สยามบรมราชกุมารี ทรงพระกรุณาโปรดเกล้าโปรดกระหม่อม รัับโครงการก่อสร้างฝายหนองแห้งไว้เป็นโครงการอันเนื่องมาจากพระราชดำริ ตามที่ นายสันติ มีสุข ประธานเหมืองฝายนาอ่อง ราษฎรบ้านนาอ่อง หมู่ที่ ๕ ตำบลแม่ศึก อำเภอแม่แจ่ม จังหวัดเชียงใหม่ ขอพระราชทานโครงการก่อสร้างฝายหนองแห้ง เนื่องจากฝายเก็บน้ำเดิมก่อสร้างโดยภูมิปัญญาชาวบ้านชำรุดเสียหาย ราษฎรในพื้นที่ประสบปัญหาขาดแคลนน้ำเพื่อการอุปโภคบริโภคและทำการเกษตร (หนังสือสำนักพระราชวังที่ รล ๐๐๑๐/๓๒๘๔ ลงวันที่ ๙ มิถุนายน ๒๕๖๓)

ผลการดำเนินงาน

กรมชลประทาน ดำเนินการก่อสร้างฝายคอนกรีตเสริมเหล็ก ขนาดสันฝายยาว ๒๕ เมตร สูง ๕ เมตร พร้อมอาคารประกอบ และก่อสร้างระบบส่งน้ำรางรินคอนกรีตเสริมเหล็ก พร้อมอาคารประกอบ ความยาว ๒,๒๐๐ เมตร ปัจจุบันอยู่ระหว่างการเตรียมความพร้อม คาดว่า จะแล้วเสร็จเดือนสิงหาคม ๒๕๖๘



สภาพแหล่งน้ำ
บริเวณจุดก่อสร้างฝายหนองแห้ง



บริเวณแนวท่อส่งน้ำ
ที่จะดำเนินการก่อสร้าง

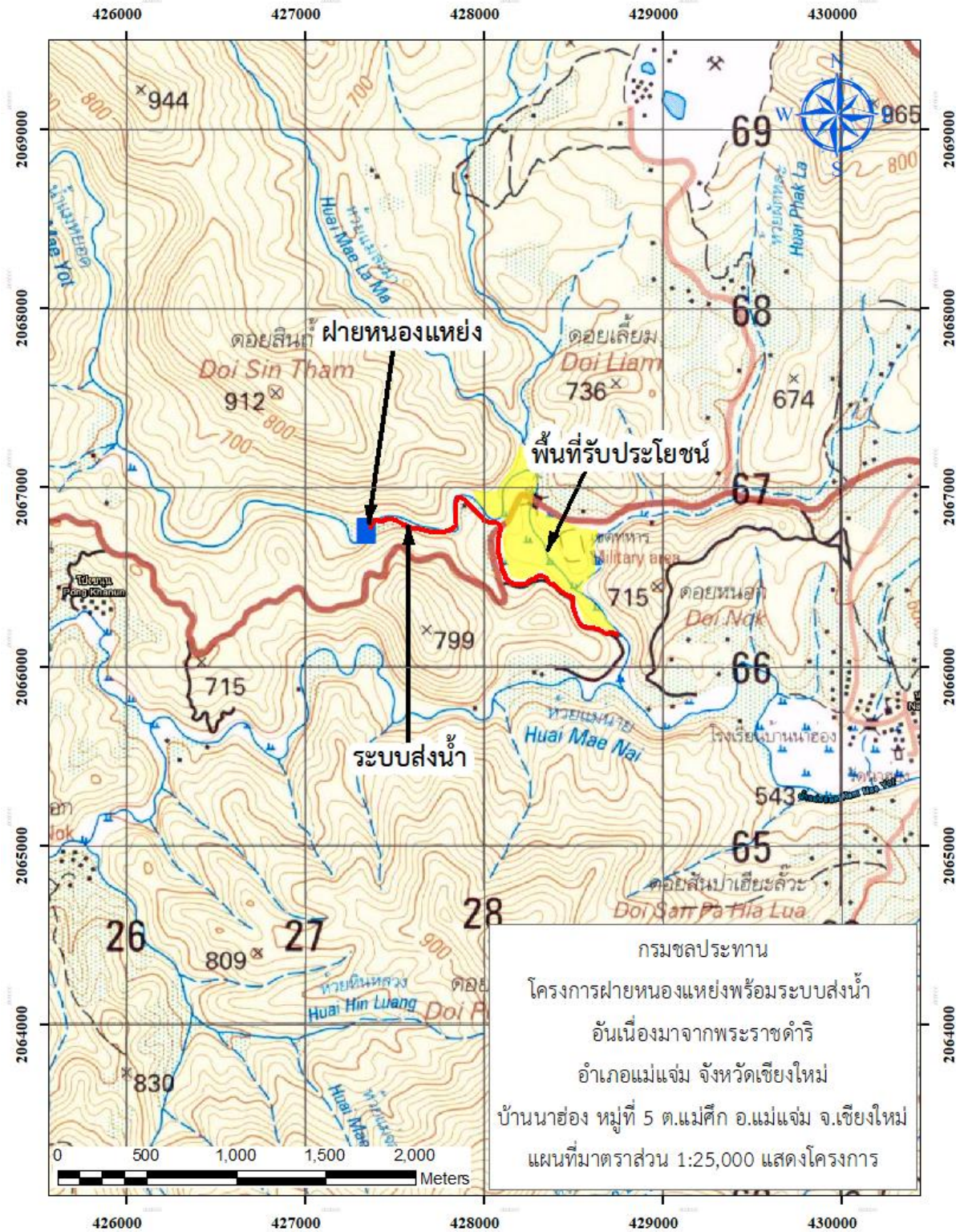


ประโยชน์ที่ได้รับ

สามารถส่งน้ำสนับสนุนด้านการอุปโภคบริโภคให้แก่ราษฎรบ้านนาฮ่อง หมู่ที่ ๕ ตำบลแม่ศึก อำเภอแม่แจ่ม จังหวัดเชียงใหม่ จำนวน ๓๖๔ ครัวเรือน ๑,๐๙๘ คน ได้มีน้ำใช้อย่างเพียงพอตลอดทั้งปี รวมทั้ง ส่งน้ำสนับสนุนให้แก่พื้นที่การเกษตร อีกจำนวน ๖๓๐ ไร่ ทำให้พืชผลผลิตทางการเกษตรและรายได้ของราษฎรมีเพิ่มสูงขึ้น ส่งผลให้ราษฎรมีคุณภาพชีวิตที่ดีขึ้น



แผนที่โครงการฝายหนองแห้งพร้อมระบบส่งน้ำอันเนื่องมาจากพระราชดำริ
ตำบลแม่ศึก อำเภอแม่แจ่ม จังหวัดเชียงใหม่



**โครงการพัฒนาป่าไม้โครงการหลวงวัดจันทร์
(ปรับปรุงฝายต้นน้ำขุนแม่รวมพร้อมระบบส่งน้ำ)
ตำบลแจ่มหลวง อำเภอกัลยาณิวัฒนา จังหวัดเชียงใหม่**

เรื่องเดิม

สมเด็จพระกนิษฐาธิราชเจ้า กรมสมเด็จพระเทพรัตนราชสุดาฯ สยามบรมราชกุมารี ทรงพระกรุณาโปรดเกล้าโปรดกระหม่อม รับโครงการก่อสร้างฝายและอ่างเก็บน้ำพร้อมระบบส่งน้ำ จำนวน ๘ แห่ง ได้แก่ ๑) ก่อสร้างฝายต้นน้ำขุนแม่รวมพร้อมระบบท่อส่งน้ำ ๒) ก่อสร้างฝายบ้านแม่ละอูพร้อมระบบท่อส่งน้ำ ๓) ก่อสร้างฝายบ้านกิวโป่งพร้อมระบบท่อส่งน้ำ ๔) ก่อสร้างฝายบ้านหนองเจ็ดหน่วยพร้อมระบบท่อส่งน้ำ ๕) ก่อสร้างฝายต้นน้ำบ้านห้วยฮ่อม ๑ พร้อมระบบส่งน้ำ ๖) ก่อสร้างอ่างเก็บน้ำบ้านหนองแดง พร้อมระบบส่งน้ำ ๗) ก่อสร้างฝายต้นน้ำบ้านแจ่มน้อยพร้อมระบบท่อส่งน้ำ และ ๘) ก่อสร้างฝายต้นน้ำห้วยแม่แดดพร้อมระบบท่อส่งน้ำ

รวมทั้ง โครงการปรับปรุงเส้นทางคมนาคม จำนวน ๒ เส้นทาง ได้แก่ ๑) ถนนสายบ้านแม่ละอู หมู่ที่ ๓ ไปบ้านขุนแม่รวม หมู่ที่ ๑ ตำบลแจ่มหลวง อำเภอกัลยาณิวัฒนา ระยะทางประมาณ ๔๔.๖๓ กิโลเมตร และ ๒) ถนนสายบ้านขุนแม่รวม หมู่ที่ ๑ อำเภอกัลยาณิวัฒนา จังหวัดเชียงใหม่ ระยะทางประมาณ ๒๖ กิโลเมตร ไว้เป็นโครงการอันเนื่องมาจากพระราชดำริ (หนังสือสำนักพระราชวัง ที่ พว ๐๒๐๖.๑๔/๒๓๐๗ ลงวันที่ ๒๗ พฤษภาคม ๒๕๖๕) ตามที่ นายอำเภอกัลยาณิวัฒนา ขอพระราชทานพระมหากรุณา

ผลการดำเนินงาน

กรมชลประทาน ดำเนินการก่อสร้างฝายต้นน้ำคอนกรีตเสริมเหล็ก ความยาว ๕.๒๕ เมตร สูง ๒.๖ เมตร จำนวน ๑ แห่ง ก่อสร้างระบบส่งน้ำ สาย P ความยาวรวม ๑๐,๑๙๐ เมตร ระบบส่งน้ำ สาย PI ความยาวรวม ๖,๗๔๗ เมตร พร้อมอาคารประกอบ รวมทั้ง ก่อสร้างบ่อเก็บน้ำคอนกรีตเสริมเหล็ก ความจุ ๒๐๐ ลูกบาศก์เมตร จำนวน ๓ แห่ง ความจุ ๑๕๐ ลูกบาศก์เมตร จำนวน ๑ แห่ง และความจุ ๕๐ ลูกบาศก์เมตร จำนวน ๒ แห่ง ปัจจุบันอยู่ระหว่างการเตรียมความพร้อม คาดว่าจะแล้วเสร็จเดือนกันยายน ๒๕๖๘





สภาพแหล่งน้ำบริเวณจุดก่อสร้างฝายต้นน้ำชุมชนแม่รวม



การประชุมหารือร่วมกับกลุ่มผู้ใช้น้ำในพื้นที่ เพื่อร่วมบริหารจัดการน้ำจากโครงการฯ

ประโยชน์ที่ได้รับ

สามารถส่งน้ำสนับสนุนการดำเนินการต่าง ๆ ของศูนย์พัฒนาโครงการหลวงวัดจันทร์ และส่งน้ำสนับสนุนด้านการอุปโภคบริโภคและทำการเกษตรของราษฎรบ้านขุนแม่รวม หมู่ที่ ๑ ตำบลแจ่มหลวง อำเภอภักดีชุมพล จังหวัดเชียงใหม่ จำนวน ๑๒๕ ครัวเรือน ราษฎร ๑,๐๐๗ คน ได้อย่างเพียงพอตลอดทั้งปี ซึ่งส่งผลให้ราษฎรมีคุณภาพชีวิตและความเป็นอยู่ที่ดีขึ้น



**โครงการอนุรักษ์และฟื้นฟูทรัพยากรป่าไม้พื้นที่ลุ่มน้ำ
บ้านจะนูนเนื่องมาจากพระราชดำริ
ตำบลห้วยชมภู อำเภอเมืองเชียงราย จังหวัดเชียงราย**

เรื่องเดิม

เมื่อปี ๒๕๕๓ กรมป่าไม้ได้รับการประสานจากโครงการสมเด็จพระกนิษฐาธิราชเจ้า กรมสมเด็จพระเทพรัตนราชสุดาฯ สยามบรมราชกุมารี (ว่าที่ร้อยตรี กิตติ ชันธมิตร) ว่า ราษฎรบ้านห้วยกู่ ซึ่งเป็นราษฎรเผ่าม้งได้ขอพระราชทานโรงเรียนจากสมเด็จพระกนิษฐาธิราชเจ้า กรมสมเด็จพระเทพรัตนราชสุดาฯ สยามบรมราชกุมารี มีพระราชดำริว่าจะสร้างโรงเรียนก็ต้องตกลงกับราษฎรว่าจะช่วยกันรักษาป่าและไม่บุกรุกทำลายป่าเพิ่มเติม พร้อมกับช่วยกรมป่าไม้ในการปลูกฟื้นฟูป่าโดยต้องคืนพื้นที่ป่าบางส่วนให้ราชการเพื่อปลูกป่า

ต่อมา เมื่อวันที่ ๑๐ ตุลาคม ๒๕๕๗ สมเด็จพระกนิษฐาธิราชเจ้า กรมสมเด็จพระเทพรัตนราชสุดาฯ สยามบรมราชกุมารี ได้เสด็จพระราชดำเนินโรงเรียนตำรวจตระเวนชายแดนชนนิตย์ปิยะอูย ห้องเรียนสาขาบ้านห้วยกู่ ตำบลปอ อำเภอเวียงแก่น จังหวัดเชียงราย ทรงมีพระราชดำริสรุปว่า ทรงห่วงใยพื้นที่ป่าบริเวณลุ่มน้ำห้วยกู่ที่ถูกทำลาย จนมีสภาพเป็นภูเขาหัวโล้น ซึ่งได้รับสั่งกับว่าที่ร้อยตรี กิตติ ชันธมิตร กรมวังผู้ใหญ่ นำเมล็ดพันธุ์ที่ได้พระราชทานมามอบให้ปลูก และให้หาแนวทางเพื่อจัดการพื้นที่ดังกล่าว อีกทั้งยังรับสั่งให้ส่งเสริมการปลูกพืชกินได้ เพื่อให้ชาวบ้านนำไปประกอบอาหารให้เพียงพอ ถ้าหากเหลือก็สามารถอาจจะหาวิธีให้ราษฎรนำไปขายได้ เช่น มะขามป้อม ขี้เหล็ก หว่า มะเกี๋ยง โดยเฉพาะมะขามป้อมซึ่งมีคุณค่าทางโภชนาการสูง สามารถทำเป็นน้ำมะขามป้อมส่งขายเป็นรายได้ของชาวบ้านได้ อีกทั้ง ยังส่งเสริมให้มีการสอนให้เยาวชนได้เรียนรู้ภูมิปัญญาท้องถิ่นเกี่ยวกับการจักสานจากผู้ใหญ่ เพื่อเป็นการรักษาวัฒนธรรมท้องถิ่น เอาไว้

ผลการดำเนินงาน

กรมป่าไม้ ได้ดำเนินการรวมประชุมกับราษฎรในโครงการเรื่องแผนการดำเนินงานโครงการ โดยมีแผนงานกิจกรรม ได้แก่ การอบรมหลักสูตรการอนุรักษ์ดินน้ำตามแนวพระราชดำริ งานห้องเรียนพฤษศาสตร์โครงการพระราชดำริ ส่งเสริมระบบวนเกษตรจัดหากล้าพันธุ์ไม้เศรษฐกิจสนับสนุนให้เกษตรกรในพื้นที่ จำนวน ๒,๐๐๐ กล้า ได้แก่ แมคคาเดเมีย อะโวคาโด ไม้กิมชุง ไม้ตง โกโก้ เงาะ ลองกอง มังคุด อินทผาลัม กาแฟ มะม่วง มะม่วงหิมพานต์ ลำไย กล้วย ชาอัสสัม มะขามเปรี้ยวยักษ์ เชียงดา ลิ้นจี่ และการสร้างฝายต้นน้ำแบบผสมผสาน จำนวน ๒๐ แห่ง ปัจจุบันอยู่ระหว่างเตรียมความพร้อมและคาดว่าจะแล้วเสร็จเดือนพฤษภาคม ๒๕๖๘





ร่วมประชุมกับราษฎรในพื้นที่โครงการ



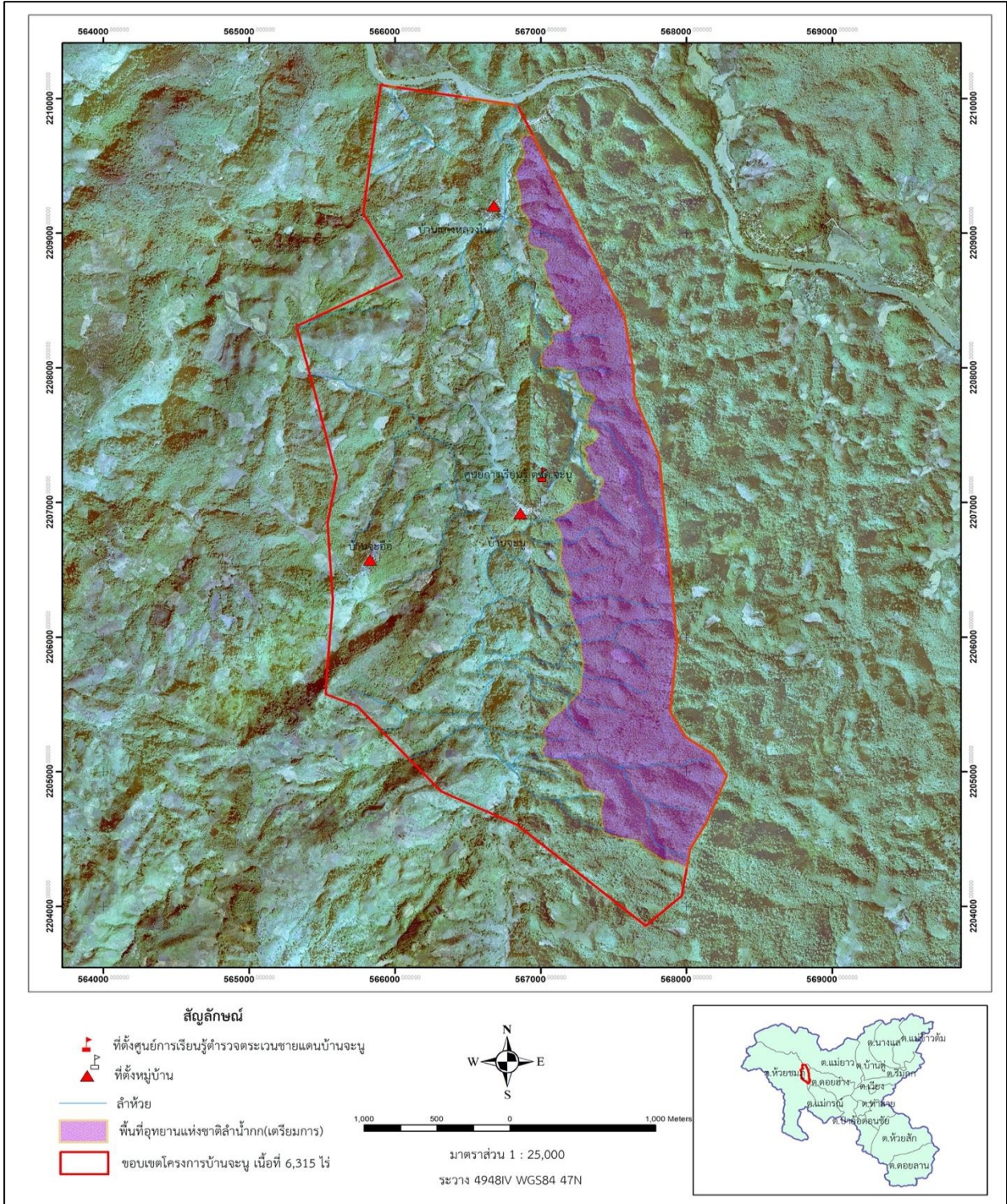
พื้นที่ที่จะดำเนินงานโครงการ

ประโยชน์ที่ได้รับ

หากดำเนินการแล้วเสร็จ จะทำให้พื้นที่ป่าต้นน้ำมีความอุดมสมบูรณ์เพิ่มขึ้น และราษฎรเข้ามามีส่วนร่วมในการจัดทำข้อมูลทรัพยากรที่มีอยู่ในพื้นที่ ซึ่งจะนำไปสู่การใช้ประโยชน์ และการเพิ่มมูลค่าให้กับทรัพยากรธรรมชาติ และมีการจ้างงานของราษฎรในพื้นที่ส่งผลให้ความเป็นอยู่ของราษฎรดีขึ้นในหลายด้านทั้งทางด้านเศรษฐกิจ สังคม และสิ่งแวดล้อม รวมทั้งสามารถส่งน้ำเพื่อการอุปโภคบริโภคให้กับศูนย์การเรียนรู้ตรวจตระเวนชายแดนบ้านจะนู และราษฎรบ้านจะนู จำนวน ๓๘๒ ครัวเรือน ๑,๐๒๖ คน มีพื้นที่ป่าที่ได้รับประโยชน์ จำนวน ๖,๓๑๕ ไร่



แผนที่โครงการอนุรักษ์และฟื้นฟูทรัพยากรป่าไม้พื้นที่ลุ่มน้ำ
บ้านจะนูนเนื่องมาจากพระราชดำริ
ตำบลห้วยชมภู อำเภอเมืองเชียงราย จังหวัดเชียงราย



โครงการอนุรักษ์และฟื้นฟูทรัพยากรป่าไม้พื้นที่บ้านป่าชางนาเงิน ตำบลแม่ฟ้าหลวง อำเภอแม่ฟ้าหลวง จังหวัดเชียงราย

เรื่องเดิม

เมื่อวันที่ ๑๗ กุมภาพันธ์ ๒๕๖๕ สมเด็จพระกนิษฐาธิราชเจ้า กรมสมเด็จพระเทพรัตนราชสุดาฯ สยามบรมราชกุมารี เสด็จพระราชดำเนินไปยังโรงเรียนป่าชางนาเงิน ตำบลแม่ฟ้าหลวง อำเภอแม่ฟ้าหลวง จังหวัดเชียงราย ได้มีพระราชดำริ แก่ นายปวิตร์ นวะมะรัตน รองเลขาธิการ กปร. และนายวิษระ เสือดี ผู้ทรงคุณวุฒิด้านวิศวกรรมชลประทาน กรมชลประทาน เกี่ยวกับการพัฒนาแหล่งน้ำในพื้นที่ สรุปได้ดังนี้ ให้ สำนักงาน กปร. และ กรมชลประทาน ร่วมกัน จัดหาแหล่งน้ำเพื่อช่วยเหลือโรงเรียนบ้านป่าชางนาเงิน ให้น้ำใช้เพื่อดำเนินกิจกรรมต่าง ๆ ของทางโรงเรียน และช่วยให้ราษฎรในพื้นที่ได้มีน้ำใช้เพื่ออุปโภคบริโภค และทำการเกษตรได้อย่างเพียงพอ

ผลการดำเนินงาน

กรมป่าไม้ ได้ประสานงานกับผู้นำชุมชนในการดูที่ตั้งกิจกรรมที่ได้รับการสนับสนุนงบประมาณปี ๒๕๖๗ ได้แก่ กิจกรรมฝึกอบรมให้ความรู้กับราษฎร ส่งเสริมระบบวนเกษตรจัดหากล้าไม้เศรษฐกิจสนับสนุนเกษตรกรในพื้นที่โครงการ (กล้าไม้เศรษฐกิจประเภท ก และ กล้าไม้เศรษฐกิจประเภท ข) การเพาะชำหญ้าแฝก จำนวน ๕๐,๐๐๐ กล้า และสร้างฝายต้นน้ำแบบผสมผสาน จำนวน ๒๐ แห่ง ซึ่งกิจกรรมดังกล่าว ปัจจุบันอยู่ระหว่างเตรียมความพร้อม และคาดว่าจะแล้วเสร็จเดือนกรกฎาคม ๒๕๖๘



กรมป่าไม้ ได้ประสานงานกับผู้นำชุมชนในการดูที่ตั้งกิจกรรม
ที่ได้รับการสนับสนุนงบประมาณปี ๒๕๖๗

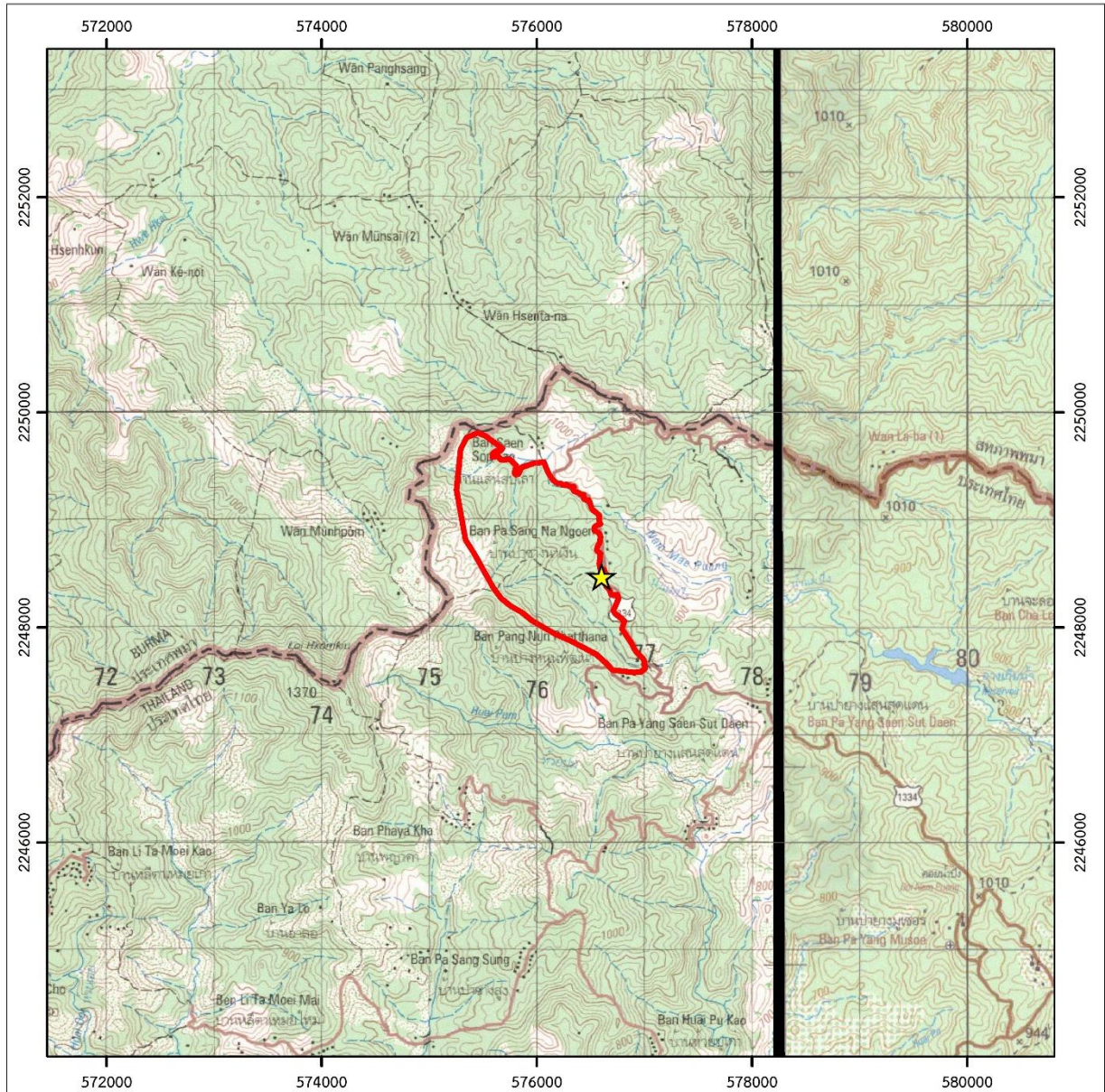


ประโยชน์ที่ได้รับ



หากดำเนินการแล้วเสร็จ ราษฎรมีความรู้และเข้าใจในการอนุรักษ์ บำรุง ดูแล รักษาป่าไม้ทรัพยากรธรรมชาติและสิ่งแวดล้อม สามารถบริหารจัดการพื้นที่ทำการเกษตรได้เอง มีฝ่ายที่จะช่วยชะลอการไหลของน้ำป้องกันการพังทลายของหน้าดินได้ ราษฎรมีก้าวพินิจไม้เศรษฐกิจสำหรับปลูกในพื้นที่ของตนเพื่อสร้างอาชีพและสามารถพึ่งพาตนเองได้ ซึ่งจะมีพื้นที่ได้รับประโยชน์จากโครงการฯ จำนวน ๑,๒๐๐ ไร่ พื้นที่เกษตร จำนวน ๕๐๐ ไร่ และราษฎรผู้ที่ได้รับประโยชน์ ๕๐ ครัวเรือน จำนวน ๓๗๐ คน




แผนที่โครงการอนุรักษ์และฟื้นฟูทรัพยากรป่าไม้พื้นที่บ้านป่าซางนาเงิน
ตำบลแม่ฟ้าหลวง อำเภอแม่ฟ้าหลวง จังหวัดเชียงราย



คำอธิบายสัญลักษณ์

-  ที่ตั้งโครงการฯ
(576600 E, 2248470 N)
-  ขอบเขตโครงการฯบ้านป่าซางนาเงิน พื้นที่ 1,200 ไร่



มาตราส่วน 1:50,000
แผนที่ L7018 ราว 4949IV

0 375 750 1,500 2,250 3,000 เมตร



โครงการอนุรักษ์และฟื้นฟูทรัพยากรป่าไม้พื้นที่ลุ่มน้ำโป่งไฮ
อันเนื่องมาจากพระราชดำริ
ตำบลแม่สลองใน อำเภอแม่ฟ้าหลวง จังหวัดเชียงราย

เรื่องเดิม

เมื่อวันที่ ๒๖ กุมภาพันธ์ ๒๕๖๓ สมเด็จพระกนิษฐาธิราชเจ้า กรมสมเด็จพระเทพรัตนราชสุดาฯ สยามบรมราชกุมารี เสด็จพระราชดำเนินทรงปฏิบัติพระราชกรณียกิจ ณ โรงเรียนตำรวจตระเวนชายแดนบ่ารุงที่ ๑๑๒ ตำบลแม่สลองใน อำเภอแม่ฟ้าหลวง จังหวัดเชียงราย ทรงมีพระราชดำริให้สำนักงาน กปร. กรมป่าไม้ และหน่วยงานที่เกี่ยวข้องร่วมกันพิจารณาแนวทางการจัดหาให้แก่โรงเรียนตำรวจตระเวนชายแดนบ่ารุงที่ ๑๑๒

ผลการดำเนินงาน

กรมป่าไม้ ได้ดำเนินการเข้าพื้นที่เพื่อประสานงานกับผู้นำชุมชนในหมู่บ้าน ในการดำเนินกิจกรรมอบรมเยาวชนรักษ์ป่าไม้ การสร้างฝายต้นน้ำแบบผสมผสานจำนวน ๔๐ แห่ง และสร้างเพิ่มพื้นที่สีเขียวให้กับป่า ซึ่งเป็นการเสริมสร้างความรู้ให้กับเยาวชนในการอนุรักษ์ป่าไม้ ดินและน้ำ โดยการเปลี่ยนการใช้ประโยชน์ที่ดินจากพืชเชิงเดี่ยวมาเป็นแบบวนเกษตร ปัจจุบันอยู่ระหว่างเตรียมความพร้อม และคาดว่าจะแล้วเสร็จเดือนกรกฎาคม ๒๕๖๘



เข้าพื้นที่เพื่อประสานงานกับผู้นำชุมชนในการดำเนินกิจกรรม

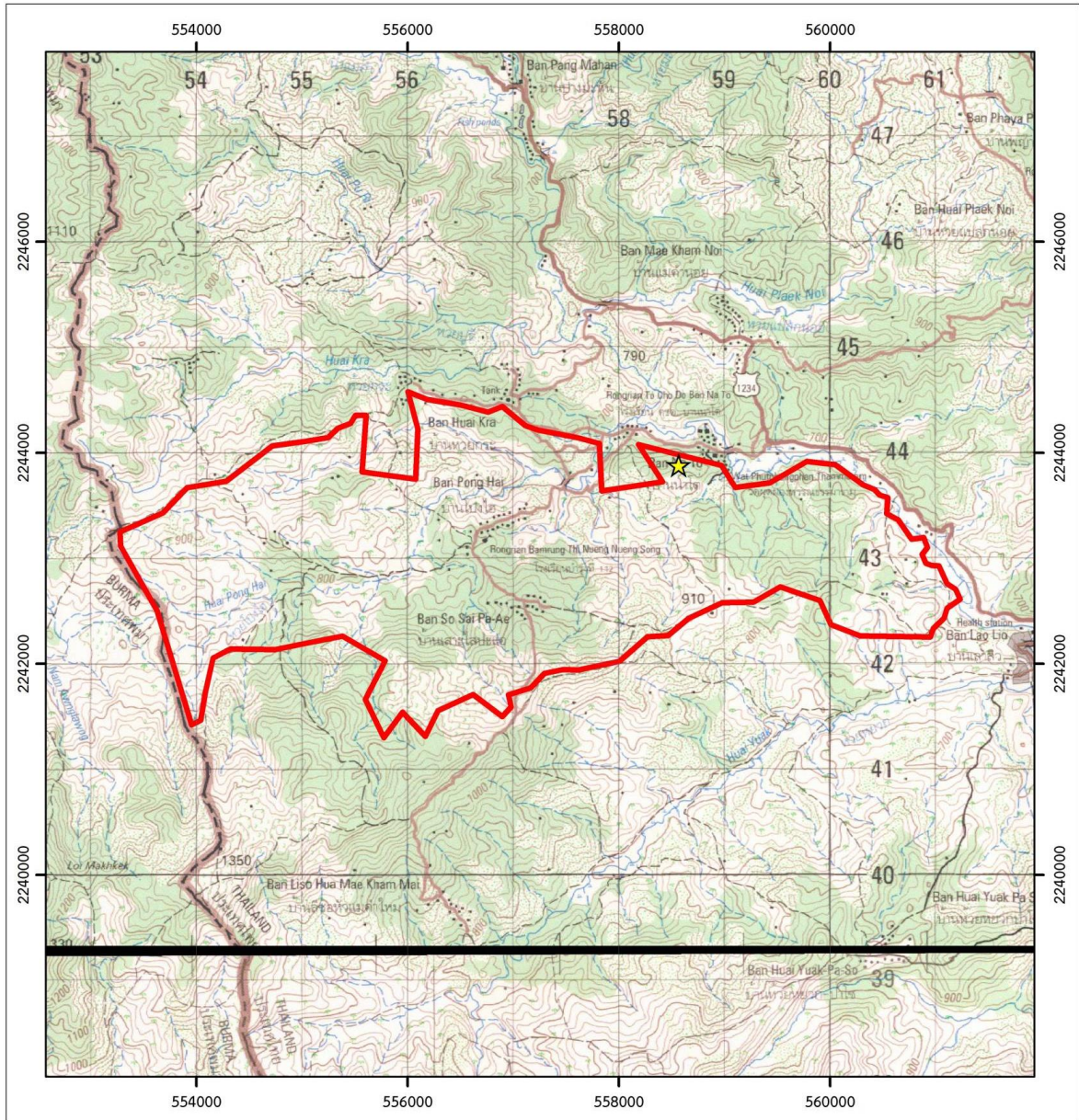


ประโยชน์ที่ได้รับ

หากดำเนินการแล้วเสร็จ ป่าที่เสื่อมโทรมจะได้รับการฟื้นฟูให้ความอุดมสมบูรณ์ เพื่อเป็นแหล่งต้นน้ำให้แก่ชุมชน ราษฎรมีรายได้เพิ่มขึ้นจากผลผลิตทางการเกษตรที่หลากหลาย ชุมชนมีแหล่งเรียนรู้เกี่ยวกับการอนุรักษ์ดินและน้ำ โดยเปลี่ยนการใช้ประโยชน์ที่ดินจากพืชเชิงเดี่ยวเป็นแบบวนเกษตร สามารถส่งน้ำเพื่อการอุปโภคบริโภคให้กับคณะครูและนักเรียน โรงเรียนตำรวจตระเวนชายแดนบารุงที่ ๑๑๒ และราษฎรบ้านโป่งไฮ หมู่ที่ ๒๑ ตำบลแม่สลองใน อำเภอแม่ฟ้าหลวง จังหวัดเชียงราย และหมู่บ้านใกล้เคียง มีพื้นที่ได้รับประโยชน์พื้นที่ป่าตามโครงการฯ จำนวน ๘,๕๗๑ ไร่ และพื้นที่เกษตรในโครงการ จำนวน ๕๐๐ ไร่ ราษฎรที่ได้รับประโยชน์ จำนวน ๑๒๐ ครัวเรือน



แผนที่โครงการอนุรักษ์และฟื้นฟูทรัพยากรป่าไม้พื้นที่ลุ่มน้ำโป่งไฮ
อันเนื่องมาจากพระราชดำริ
ตำบลแม่สลองใน อำเภอแม่ฟ้าหลวง จังหวัดเชียงราย



<p>คำอธิบายสัญลักษณ์</p> <p>★ ที่ตั้งโครงการฯ (558566 E, 2243880 N)</p> <p>▭ ขอบเขตโครงการฯพระราชดำริลุ่มน้ำโป่งไฮ</p>	<p style="text-align: center;">N W —+— E S</p> <p>แผนที่ L7018 ระวัง 4949IV มาตราส่วน 1:50,000</p> <p>0 375 750 1,500 2,250 3,000 เมตร</p>
---	--



โครงการอ่างเก็บน้ำแม่สุยอันเนื่องมาจากพระราชดำริ ตำบลบ้านคำ อำเภอเมืองลำปาง จังหวัดลำปาง

เรื่องเดิม

พระบาทสมเด็จพระบรมชนกาธิเบศร มหาภูมิพลอดุลยเดชมหาราช บรมนาถบพิตร ทรงพระกรุณาโปรดเกล้าฯ รับโครงการอ่างเก็บน้ำแม่สุย ตำบลบ้านคำ อำเภอเมืองลำปาง จังหวัดลำปาง ไว้เป็นโครงการอันเนื่องมาจากพระราชดำริ เมื่อวันที่ ๙ ตุลาคม ๒๕๓๗ ตามที่ นายสมศักดิ์ ของเดิม กำนันตำบลบ้านคำ อำเภอเมือง จังหวัดลำปาง ขอพระราชทานพระมหากรุณาในการก่อสร้างอ่างเก็บน้ำห้วยแม่ค่อมและอ่างเก็บน้ำห้วยแม่สุย ซึ่งกรมชลประทาน กรุณาแจ้งให้ทราบว่า จะเร่งก่อสร้างอ่างเก็บน้ำห้วยแม่สุยก่อนเป็นลำดับแรก ตามหนังสือที่ รล ๐๐๕/๑๔๓๙๘ ลงวันที่ ๙ ตุลาคม ๒๕๓๗

ผลการดำเนินงาน

กรมชลประทาน ได้วางแผนดำเนินการโครงการอ่างเก็บน้ำแม่สุยอันเนื่องมาจากพระราชดำริ จังหวัดลำปาง โดยดำเนินกิจกรรมเบื้องต้น ได้แก่ กิจกรรมอาคารที่ทำการและบ้านพัก กิจกรรมถนนเข้าโครงการ กิจกรรมท่อลอดถนน และกิจกรรมอำนวยราชการและดำเนินการ รวมถึงได้มีการจัดประชุมชี้แจงแผนการดำเนินงานให้กับราษฎรในพื้นที่ให้ทราบถึงความเป็นมาของโครงการ วัตถุประสงค์ ลักษณะโครงการ รายละเอียดการดำเนินการก่อสร้าง ปัจจุบันดำเนินกิจกรรมดังกล่าวได้ร้อยละ ๕ คาดว่าจะแล้วเสร็จในปี ๒๕๗๐



วางแผนการสร้างถนนทางเข้าโครงการ





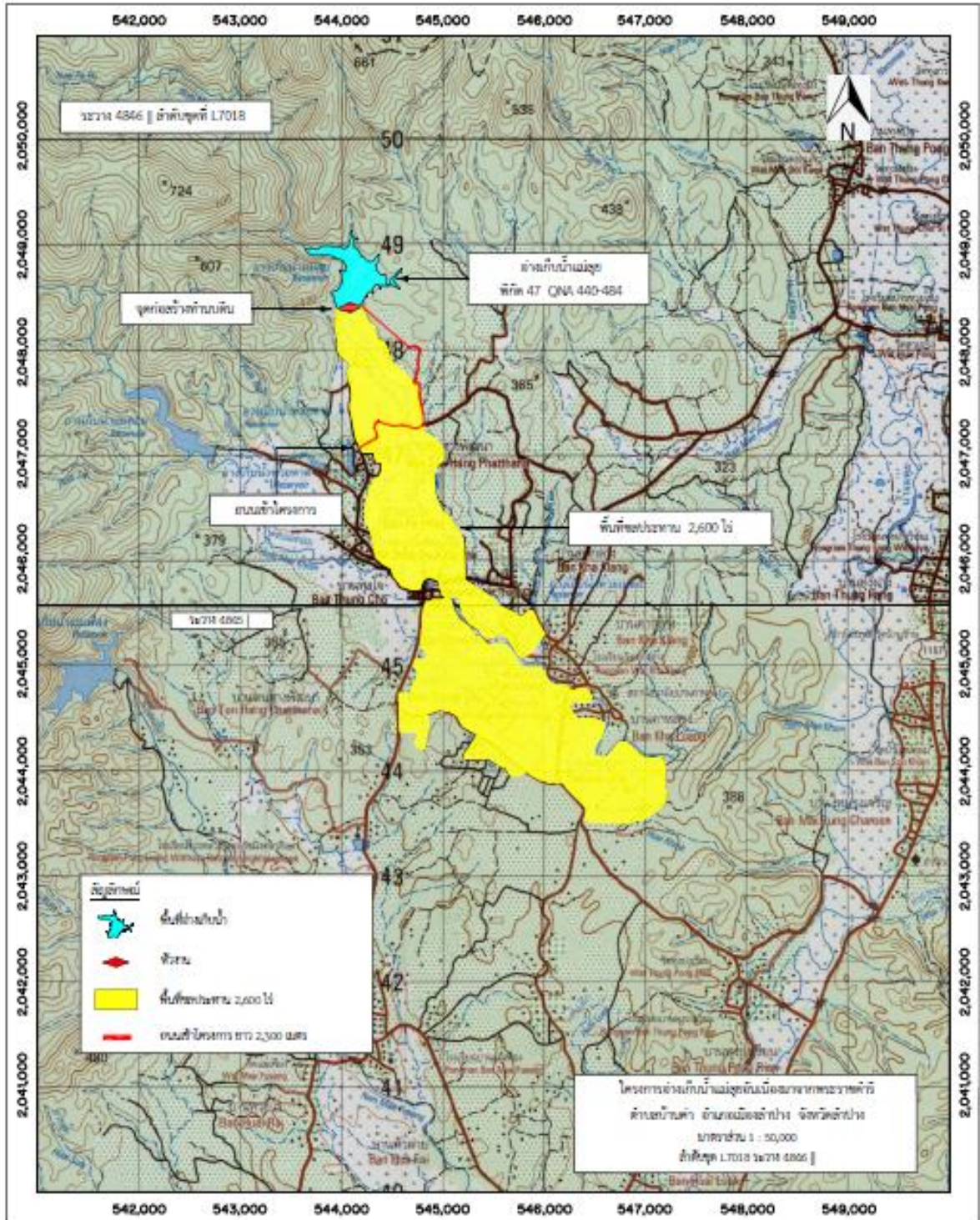
พื้นที่ได้รับประโยชน์ของโครงการ

ประโยชน์ที่ได้รับ

เมื่อดำเนินกิจกรรมดังกล่าวแล้วเสร็จ สามารถกักเก็บน้ำได้ ๑.๑๖๒ ล้านลูกบาศก์เมตร โดยจะเป็นแหล่งน้ำสำหรับอุปโภคบริโภค เกษตรกรรม และการปศุสัตว์ของราษฎรที่อาศัยอยู่ในเขตพื้นที่โครงการ สามารถบรรเทาอุทกภัยจากน้ำป่าไหลหลาก รวมทั้งช่วยยกระดับความเป็นอยู่และอำนวยความสะดวกของราษฎรให้ดีขึ้น ในพื้นที่ ๔ หมู่บ้าน ได้แก่ บ้านค่ากลาง บ้านทุ่งโจ้ บ้านค่าหลวง บ้านต้นฮ่างพัฒนา ตำบลบ้านค่า อำเภอเมือง จังหวัดลำปาง รวมจำนวน ๘๗๔ ครัวเรือน ราษฎร ๒,๕๓๕ คน พื้นที่การเกษตร จำนวน ๓,๕๕๐ ไร่



แผนที่โครงการอ่างเก็บน้ำแม่สุยอันเนื่องมาจากพระราชดำริ
ตำบลบ้านคำ อำเภอเมืองลำปาง จังหวัดลำปาง



โครงการสถานีสูบน้ำด้วยไฟฟ้าบ้านสวนหลวงแห่งที่ ๒
พร้อมระบบส่งน้ำอันเนื่องมาจากพระราชดำริ บ้านสวนหลวง
ตำบลปงป่าหวาย อำเภอเด่นชัย จังหวัดแพร่

เรื่องเดิม

พระบาทสมเด็จพระเจ้าอยู่หัว ทรงพระกรุณาโปรดเกล้าฯ รับโครงการสถานีสูบน้ำด้วยไฟฟ้าบ้านสวนหลวงแห่งที่ ๒ พร้อมระบบส่งน้ำ ไว้เป็นโครงการอันเนื่องมาจากพระราชดำริ เมื่อวันที่ ๒๒ มิถุนายน ๒๕๖๓ ตามหนังสือสำนักพระราชวัง ที่ รล ๐๐๐๘.๑/๑๑๗๘๑ ลงวันที่ ๒๒ มิถุนายน ๒๕๖๓ เพื่อให้ความช่วยเหลือราษฎรบ้านสวนหลวงซึ่งประสบปัญหาการขาดแคลนแหล่งน้ำสำหรับอุปโภคบริโภคและทำการเกษตร ตามที่นายประสิทธิ์ ยินดี ราษฎรบ้านสวนหลวง ตำบลปงป่าหวาย อำเภอเด่นชัย จังหวัดแพร่ ขอพระราชทานความช่วยเหลือ

ผลการดำเนินงาน

กรมชลประทาน ดำเนินการก่อสร้างสถานีสูบน้ำด้วยไฟฟ้าบ้านสวนหลวงแห่งที่ ๒ พร้อมระบบส่งน้ำ และมีการจัดเรียงท่อ PVC ขนาด ๕๐๐ มิลลิเมตร ตามแนวท่อส่งน้ำ และติดตั้งระบบไฟฟ้าแรงสูง ปัจจุบันมีผลการดำเนินงานร้อยละ ๗๗.๕๕ คาดว่าจะแล้วเสร็จเดือนธันวาคม ๒๕๖๗



พื้นที่ก่อนดำเนินการ





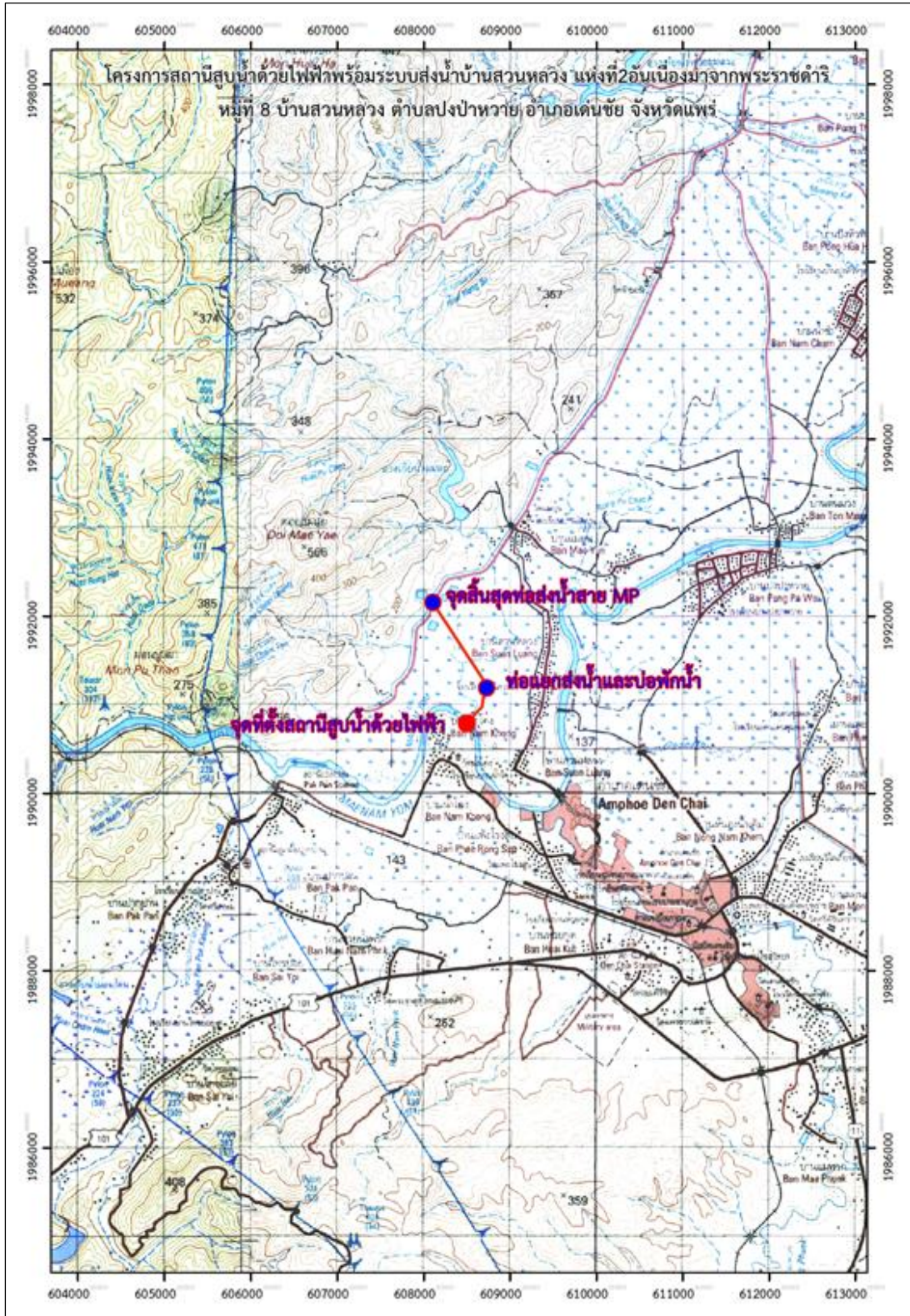
พื้นที่ระหว่างดำเนินการ

ประโยชน์ที่ได้รับ

เมื่อดำเนินโครงการฯ แล้วเสร็จ จะสามารถเป็นแหล่งน้ำสำหรับอุปโภคบริโภคให้แก่ ราษฎรบ้านสวนหลวง ตำบลปงป่าหวาย อำเภอเด่นชัย จังหวัดแพร่ จำนวน ๗๕๐ ครัวเรือน ๓,๗๕๐ คน ได้มีน้ำเพื่อการอุปโภคบริโภคอย่างเพียงพอตลอดปี และเป็นแหล่งน้ำสนับสนุนพื้นที่การเกษตรของราษฎรบ้านสวนหลวง ตำบลปงป่าหวาย อำเภอเด่นชัย จังหวัดแพร่ จำนวน ๑,๐๐๐ ไร่ ทั้งในฤดูฝนและฤดูแล้ง



แผนที่โครงการสถานีสูบน้ำด้วยไฟฟ้าบ้านสวนหลวงแห่งที่ ๒
พร้อมระบบส่งน้ำอันเนื่องมาจากพระราชดำริ บ้านสวนหลวง
ตำบลปงป่าหวาย อำเภอเด่นชัย จังหวัดแพร่



โครงการปรับปรุงโรงสูบน้ำด้วยไฟฟ้าพร้อมระบบส่งน้ำหน่วยสูบน้ำที่ ๙ อันเนื่องมาจากพระราชดำริ ตำบลสามเงา อำเภอสามเงา จังหวัดตาก

เรื่องเดิม

พระบาทสมเด็จพระบรมชนกาธิเบศร มหาภูมิพลอดุลยเดชมหาราช บรมนาถบพิตร ทรงพระกรุณาโปรดเกล้าฯ รับโครงการปรับปรุงโรงสูบน้ำด้วยไฟฟ้าพร้อมระบบส่งน้ำหน่วยสูบน้ำที่ ๙ เมื่อวันที่ ๒๑ ตุลาคม ๒๕๕๘ ตามที่ นายสุภศักดิ์ โพศรี ได้มีหนังสือขอพระราชทานความช่วยเหลือราษฎรตำบลสามเงา ตำบลย่านรีและตำบลวังหมัน อำเภอสามเงาที่ขาดแคลนน้ำอุปโภคบริโภคและทำการเกษตร

ผลการดำเนินงาน

กรมชลประทาน ดำเนินการปรับปรุงโรงสูบน้ำอาคารคอนกรีตเสริมเหล็กพร้อมเครื่องสูบน้ำและระบบไฟฟ้า และก่อสร้างอาคารรางรับน้ำคอนกรีตเสริมเหล็ก ชักน้ำเข้าโรงสูบน้ำ ปัจจุบันผลการดำเนินงานร้อยละ ๓๕ คาดว่าจะแล้วเสร็จเดือนมีนาคม ๒๕๖๘



พื้นที่ก่อนดำเนินการ





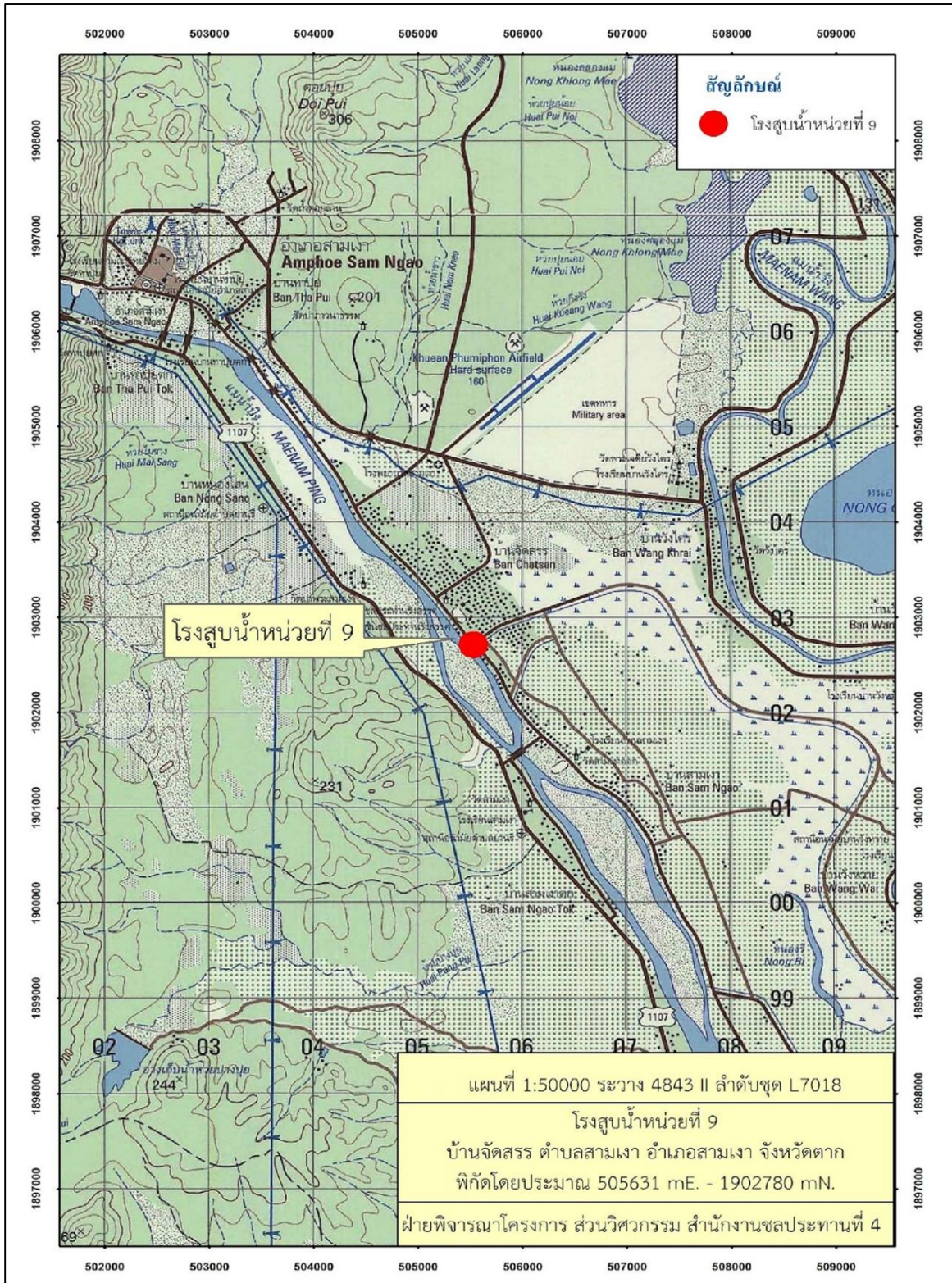
พื้นที่ระหว่างดำเนินการ

ประโยชน์ที่ได้รับ

เมื่อโครงการฯ แล้วเสร็จ จะสามารถส่งน้ำให้ราษฎรตำบลสามเงา จำนวน ๒๑๕ ครัวเรือน ๓๗๒ คน และราษฎรตำบลวังหมัน จำนวน ๓๒๕ ครัวเรือน ๔๗๑ คน และสามารถส่งน้ำให้พื้นที่การเกษตรของราษฎรในฤดูฝน ๕,๕๐๐ ไร่ และในฤดูแล้ง ประมาณ ๒,๕๐๐ ไร่



แผนที่โครงการปรับปรุงโรงสูบน้ำด้วยไฟฟ้าพร้อมระบบส่งน้ำหน่วยสูบน้ำที่ ๙
อันเนื่องมาจากพระราชดำริ ตำบลสามเงา อำเภอสามเงา จังหวัดตาก



โครงการจัดทำแหล่งอาหารสัตว์ป่าระบบประปาภูเขาเพื่อการอนุรักษ์และการคุ้มครองพื้นที่
อย่างมีส่วนร่วมในเขตรักษาพันธุ์สัตว์ป่าแม่ตื่น (บ้านอุมวาบ)
ตำบลบ้านนา อำเภอสามเภา จังหวัดตาก

เรื่องเดิม

เมื่อวันที่ ๑๓ มกราคม ๒๕๕๙ พระบาทสมเด็จพระบรมชนกาธิเบศร มหาภูมิพลอดุลยเดชมหาราช บรมนาถบพิตร ทรงพระกรุณาโปรดเกล้าฯ รับโครงการปรับปรุงระบบประปาภูเขาพร้อมระบบส่งน้ำและถังเก็บน้ำ ไว้เป็นโครงการอันเนื่องมาจากพระราชดำริ ตามที่นายชาตรี สิงห์เหลือ ขอพระราชทานความช่วยเหลือปัญหาขาดแคลนน้ำในการอุปโภคบริโภค และทำการเกษตรในช่วงฤดูฝนและฤดูแล้ง โดยให้กรมอุทยานแห่งชาติ สัตว์ป่า และพันธุ์พืช ร่วมกับกรมชลประทานดำเนินการปรับปรุงระบบประปาภูเขาพร้อมระบบส่งน้ำและถังเก็บน้ำ

ผลการดำเนินงาน

กรมอุทยานแห่งชาติ สัตว์ป่า และพันธุ์พืช ดำเนินงานกิจกรรมจัดทำแหล่งอาหารสัตว์ป่าเพื่อการอนุรักษ์ (โป่งเทียม) จำนวน ๓ แห่ง ตามแนวระบบประปาภูเขา และจัดทำฝายต้นน้ำแบบคอกหมู ขนาด ๓ เมตร จำนวน ๓๐ แห่ง ปัจจุบันดำเนินการแล้วเสร็จ



แหล่งอาหารสัตว์ป่าเพื่อการอนุรักษ์ (โป่งเทียม)





ฝายต้นน้ำแบบคอกหมู

กรมชลประทาน ดำเนินการก่อสร้างฝายเกเบี่ยน ขนาดความยาว ๘ เมตร ความสูง ๑.๕ เมตร พร้อมระบบท่อส่งน้ำเหล็กอาบสังกะสี ขนาดเส้นผ่านศูนย์กลาง ๘ นิ้ว ชั้น BSM ความยาว ๕,๘๑๒ เมตร พร้อมถังพักน้ำ ขนาดความจุ ๑๕๐ ลูกบาศก์เมตร จำนวน ๔ แห่ง และจุดจ่ายน้ำสำหรับซับน้ำสัตว์ป่า จำนวน ๓ แห่ง ปัจจุบันผลการดำเนินงานร้อยละ ๔๐ คาดว่า จะแล้วเสร็จเดือนมีนาคม ๒๕๖๘



พื้นที่ก่อนดำเนินการ





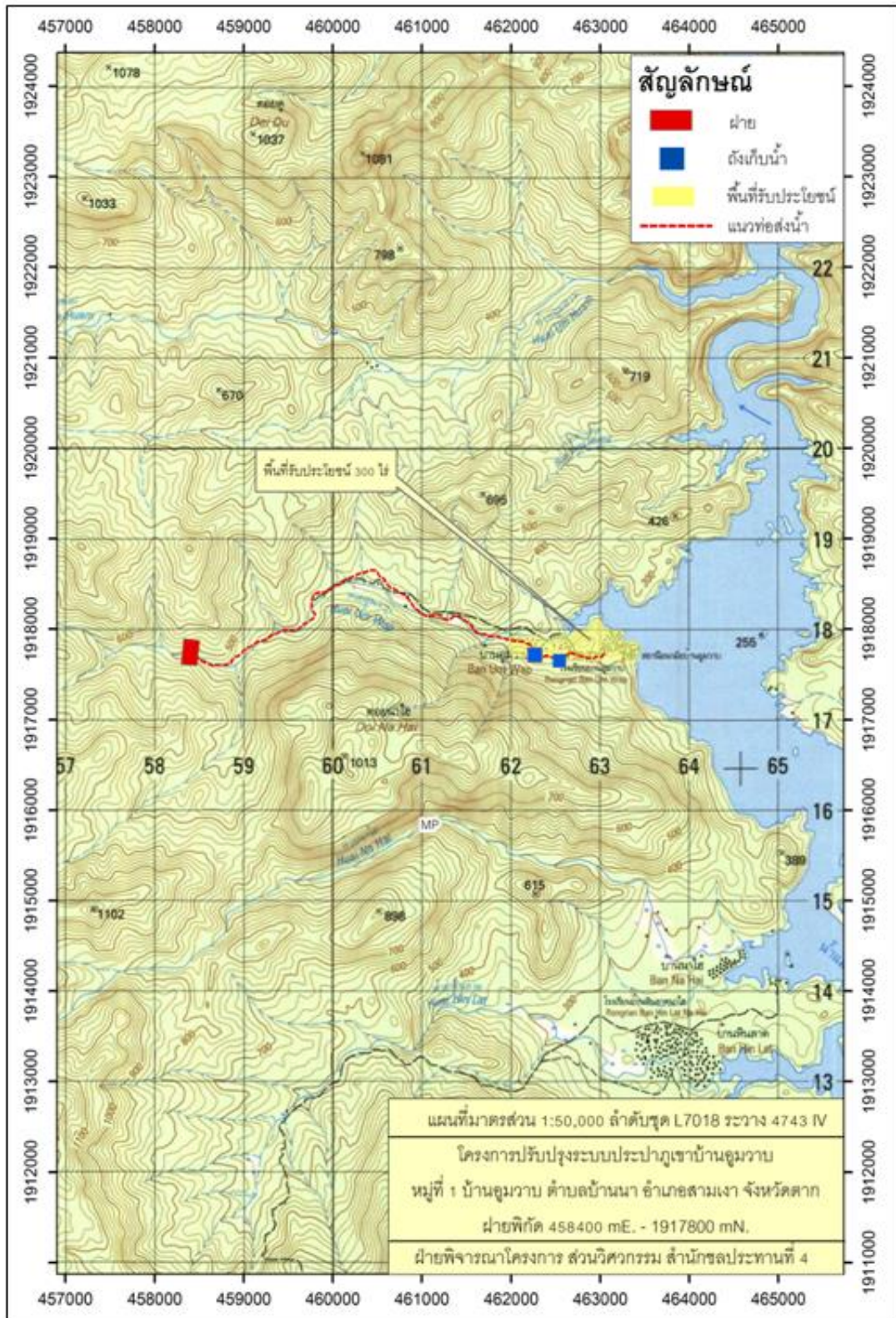
พื้นที่ระหว่างดำเนินการ

ประโยชน์ที่ได้รับ

เมื่อโครงการฯ แล้วเสร็จ จะทำให้มีแหล่งน้ำ และแหล่งอาหารสัตว์ป่าในพื้นที่เขตรักษาพันธุ์สัตว์ป่าแม่ตื่นเพิ่มขึ้น สร้างความชุ่มชื้นให้กับพื้นที่ป่า และสามารถฟื้นฟูทรัพยากรป่าไม้ให้มีความอุดมสมบูรณ์เพิ่มขึ้น ช่วยให้ราษฎรบ้านอุมวาบ หมู่ที่ ๑ ตำบลบ้านนา อำเภอสามงา จังหวัดตาก จำนวน ๑๕๐ ครัวเรือน ๓๒๘ คน มีน้ำสำหรับอุปโภคบริโภค และสามารถส่งน้ำให้กับพื้นที่การเกษตรในช่วงฤดูฝน ประมาณ ๓๐๐ ไร่ และในช่วงฤดูแล้ง ประมาณ ๓๐ ไร่ ทำให้ราษฎรในพื้นที่มีคุณภาพชีวิตและความเป็นอยู่ที่ดีขึ้น



แผนที่โครงการจัดทำแหล่งอาหารสัตว์ปาระบบประปาภูเขาเพื่อการอนุรักษ์และการคุ้มครอง
พื้นที่อย่างมีส่วนร่วมในเขตรักษาพันธุ์สัตว์ป่าแม่ตื่น (บ้านอุมวาบ)
ตำบลบ้านนา อำเภอสามเภา จังหวัดตาก



โครงการอ่างเก็บน้ำห้วยตาดมะค่าพร้อมระบบส่งน้ำอันเนื่องมาจากพระราชดำริ ตำบลเกาะตะเภา อำเภอบ้านตาก จังหวัดตาก

เรื่องเดิม

พระบาทสมเด็จพระบรมชนกาธิเบศร มหาภูมิพลอดุลยเดชมหาราช บรมนาถบพิตร ทรงรับโครงการอ่างเก็บน้ำห้วยตาดมะค่าพร้อมระบบส่งน้ำอันเนื่องมาจากพระราชดำริ อำเภอบ้านตาก จังหวัดตาก เมื่อวันที่ ๓๑ สิงหาคม ๒๕๕๙ ตามที่ นายวิชัย จักกาวิละ ราษฎร หมู่ที่ ๑๐ บ้านพะยวบ ตำบลเกาะตะเภา อำเภอบ้านตาก จังหวัดตาก ได้มีหนังสือขอพระราชทานความช่วยเหลือราษฎรซึ่งขาดแคลนน้ำสำหรับอุปโภคบริโภคและทำการเกษตร

ผลการดำเนินงาน

กรมชลประทาน ดำเนินการในลักษณะเป็นทำนบดิน ขนาดความจุ ๒,๐๐๐,๐๐๐ ลูกบาศก์เมตร ปัจจุบันอยู่ระหว่างดำเนินการจัดท้าวัสตุ คาดว่าจะแล้วเสร็จเดือนกันยายน ๒๕๖๘



พื้นที่ก่อนดำเนินการ

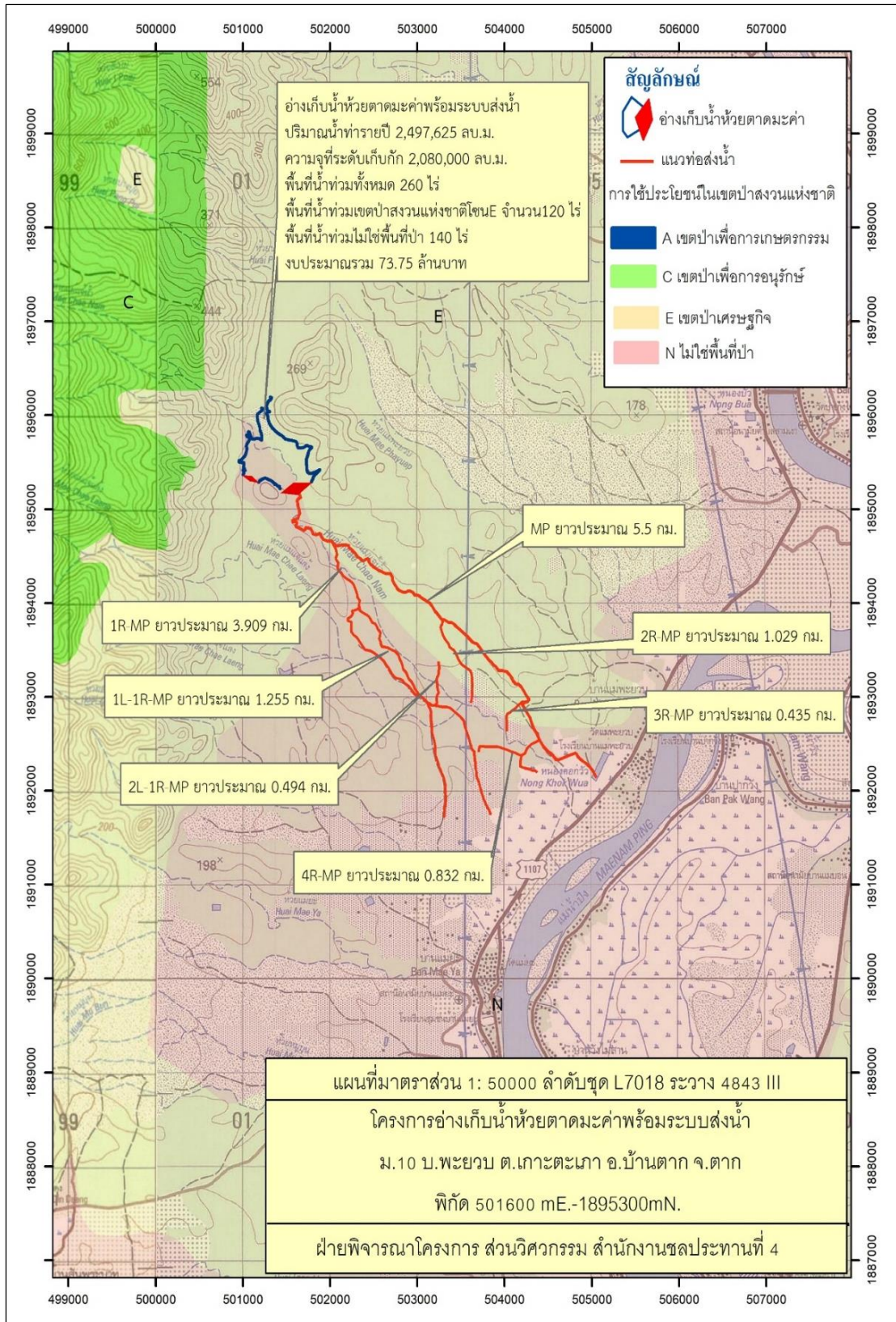


ประโยชน์ที่ได้รับ

สามารถส่งน้ำให้พื้นที่การเกษตรของราษฎรประมาณ ๓,๐๐๐ ไร่ ทั้งในฤดูฝนและฤดูแล้ง ช่วยให้ราษฎรมีผลผลิตทางการเกษตรและรายได้เพิ่มขึ้น อีกทั้ง สามารถส่งน้ำสำหรับอุปโภคบริโภคให้แก่ราษฎรบ้านแม่พะยวบ บ้านแม่ยะ หมู่ที่ ๘ ,๙ และ ๑๐ ตำบลเกาะตะเภา อำเภอสามเภา จำนวน ๑๔๖ ครัวเรือน และราษฎรบริเวณใกล้เคียง



แผนที่โครงการอ่างเก็บน้ำห้วยตาดมะค่าพร้อมระบบส่งน้ำอันเนื่องมาจากพระราชดำริ
ตำบลเกาะตะเภา อำเภอบ้านตาก จังหวัดตาก



ด้านสิ่งแวดล้อม

โครงการสถานีพัฒนาการเกษตรที่สูงในสมเด็จพระนางเจ้าสิริกิติ์ พระบรมราชินีนาถ
(จำนวน ๑๗ แห่ง)

จังหวัดเชียงใหม่ จังหวัดเชียงราย จังหวัดน่าน จังหวัดพะเยา และจังหวัดกำแพงเพชร

เรื่องเดิม

สมเด็จพระนางเจ้าสิริกิติ์ พระบรมราชินีนาถ พระบรมราชชนนีพันปีหลวง ได้มีพระราชดำริเกี่ยวกับสถานีพัฒนาการเกษตรที่สูงในสมเด็จพระนางเจ้าสิริกิติ์ พระบรมราชินีนาถ ตั้งแต่ปี ๒๕๔๓ ความสรุปได้ ดังนี้

๑. ฟื้นฟูและอนุรักษ์สภาพป่าพื้นที่ต้นน้ำลำธารโดยใช้ไม้ในท้องถิ่น และขยายพันธุ์พืชหายากหรือใกล้สูญพันธุ์
๒. พัฒนาคุณภาพชีวิต การจัดหาน้ำเพื่อการเกษตร อุปโภคบริโภค ส่งเสริมการทำการเกษตรให้ถูกต้องตามหลักวิชาการและส่งเสริมอาชีพให้ราษฎรในพื้นที่
๓. ศึกษาและส่งเสริมการใช้ประโยชน์จากป่าให้เป็นเศรษฐกิจเพื่อให้คนอยู่กับป่าได้อย่างยั่งยืน

ผลการดำเนินงาน

ปีงบประมาณ ๒๕๖๗ กรมอุทยานแห่งชาติ สัตว์ป่า และพันธุ์พืช ได้ขับเคลื่อนการดำเนินงานโครงการสถานีพัฒนาการเกษตรที่สูงในสมเด็จพระนางเจ้าสิริกิติ์ พระบรมราชินีนาถ จำนวน ๑๗ สถานี แบ่งเป็น จังหวัดเชียงใหม่ จำนวน ๘ สถานี จังหวัดเชียงราย จำนวน ๔ สถานี จังหวัดน่าน จำนวน ๓ สถานี จังหวัดพะเยา จำนวน ๑ สถานี และจังหวัดกำแพงเพชร จำนวน ๑ สถานี

เพื่อสนับสนุนการอนุรักษ์ฟื้นฟูสภาพป่าที่ถูกบุกรุกทำลายให้กลับคืนเป็นป่าต้นน้ำที่สมบูรณ์ดั้งเดิม และเป็นการเพิ่มศักยภาพด้านเกษตรกรรม รวมทั้งเสริมสร้างรายได้เสริมจากการจ้างงานของสถานีฯ ตามพระราชดำริของสมเด็จพระนางเจ้าสิริกิติ์ พระบรมราชินีนาถ พระบรมราชชนนีพันปีหลวง โดยมีรายละเอียดผลการดำเนินงาน ดังนี้



๑) สถานีสาธิตและถ่ายทอดการเกษตร ป่าไม้ สิ่งแวดล้อมอันเนื่องมาจากพระราชดำริ บ้านแพกแฉม ตำบลเปียงหลวง อำเภอเวียงแหง จังหวัดเชียงใหม่

ผลการดำเนินงาน

กรมอุทยานแห่งชาติ สัตว์ป่า และพันธุ์พืช ดำเนินการในส่วนกิจกรรมส่งเสริมและสร้างจิตสำนึกให้ชุมชนมีส่วนร่วมในการอนุรักษ์ทรัพยากรป่าไม้ ได้แก่ การซ่อมแซมระบบกระจายน้ำในพื้นที่ทำกินที่จัดสรรให้ราษฎร โครงการส่งเสริมอาชีพด้านป่าไม้ จำนวน ๑ หมู่บ้าน โครงการส่งเสริมปลูกป่าระบบวนเกษตรเพื่อทดแทนการปลูกพืชเชิงเดี่ยว จำนวน ๒๕ ครัวเรือน รวมทั้งดำเนินกิจกรรมอนุรักษ์ฟื้นฟูทรัพยากรป่าไม้ ได้แก่ การอนุรักษ์ดินและน้ำแบบขั้นบันได (นาแลกป่า) จำนวน ๒๐ ไร่ และก่อสร้างฝายต้นน้ำแบบผสมผสาน (แบบคอกหมู) ขนาด ๓ เมตร จำนวน ๒๐ แห่ง นอกจากนี้ ได้ดำเนินการซ่อมแซมบ้านพักรับรองและระบบประปาภูเขาและถังเก็บน้ำภายในสถานีฯ ปัจจุบันดำเนินการแล้วเสร็จ



การซ่อมแซมระบบกระจายน้ำ



โครงการส่งเสริมอาชีพด้านป่าไม้



การอนุรักษ์ดินและน้ำแบบขั้นบันได
(นาแลกป่า)



ก่อสร้างฝายต้นน้ำแบบผสมผสาน (แบบคอกหมู)
ขนาด ๓ เมตร จำนวน ๒๐ แห่ง

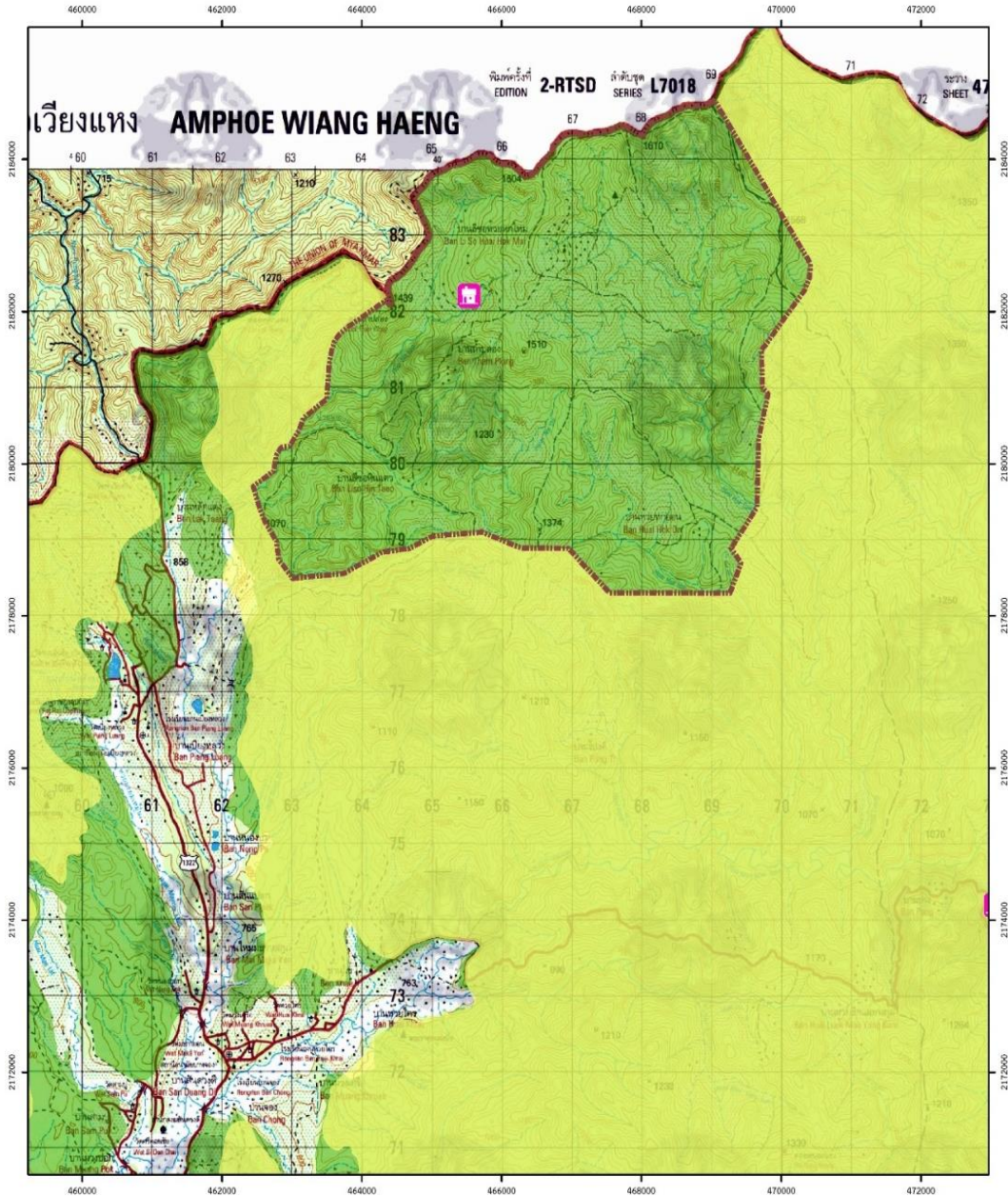


ประโยชน์ที่ได้รับ





ราษฎรในพื้นที่โครงการฯ จำนวน ๒ หมู่บ้าน ของตำบลเปียงหลวง อำเภอเวียงแหง จังหวัดเชียงใหม่ ได้แก่ ๑) บ้านแพกแซม จำนวน ๑๒๒ ครัวเรือน ราษฎร ๗๘๕ คน ๒) บ้านหินแตว ๓๕ ครัวเรือน ประชากร ๑๙๒ คน ราษฎรมีจิตสำนึกในการอนุรักษ์ทรัพยากรธรรมชาติและสิ่งแวดล้อม และร่วมกันฟื้นฟูสภาพป่าต้นน้ำลำธาร ป้องกันรักษาป่า อีกทั้งสามารถป้องกันดูแลรักษาพื้นที่ป่า จำนวน ๒๑,๑๐๗ ไร่



แผนที่โครงการสถานีสาริตและถ่ายทอดการเกษตร ป่าไม้ สิ่งแวดล้อม
อันเนื่องมาจากพระราชดำริ บ้านแพกแซม ตำบลเปียงหลวง อำเภอเวียงแหง จังหวัดเชียงใหม่



คำอธิบายสัญลักษณ์

-  ที่ตั้งโครงการสถานีสาริตและถ่ายทอดการเกษตรฯ บ้านแพกแซม (ในเขตป่าสงวน)
-  แนวเขตโครงการสถานีสาริตและถ่ายทอดการเกษตรฯ บ้านแพกแซม เนื้อที่ 21,107 ไร่
-  แนวเขตป่าสงวนแห่งชาติ ป่าเชิงดาว เนื้อที่ 21,107 ไร่
-  พื้นที่อื่นๆ เนื้อที่ 0 ไร่



ระบบ WGS 1984 UTM ZONE 47N

มาตราส่วน 1 : 50,000



๒) สถานีพัฒนาการเกษตรที่สูงในสมเด็จพระนางเจ้าสิริกิติ์ พระบรมราชินีนาถ
ห้วยแม่เกี๋ยง ตำบลเมืองนะ อำเภอเชียงดาว จังหวัดเชียงใหม่

ผลการดำเนินงาน

กรมอุทยานแห่งชาติ สัตว์ป่า และพันธุ์พืช ดำเนินการในส่วนกิจกรรมส่งเสริมและสร้างจิตสำนึกให้ชุมชนมีส่วนร่วมในการอนุรักษ์ทรัพยากรป่าไม้ กิจกรรมส่งเสริมการทำระบบเกษตรแบบยั่งยืนในพื้นที่ทำการเกษตรของราษฎร เพื่อลดพื้นที่ปลูกพืชเชิงเดี่ยว ได้แก่ อะโวคาโด มะม่วง กาแฟ จำนวน ๓,๐๐๐ ไร่ และถั่วแปบ จำนวน ๕ ไร่ ครอบคลุม รวมทั้ง ดำเนินกิจกรรมด้านอนุรักษ์ฟื้นฟูทรัพยากรป่าไม้ ด้วยการก่อสร้างฝายต้นน้ำแบบคอกหมู ขนาด ๔ เมตร จำนวน ๔๐ แห่ง นอกจากนี้ ได้จัดซื้อแท่งค้ำสำหรับกักเก็บน้ำเพื่อการเกษตรและจัดทำระบบน้ำในพื้นที่ทำกินที่จัดสรรเพื่อการเกษตร ปัจจุบันดำเนินการแล้วเสร็จ



การส่งเสริมและสร้างจิตสำนึกให้ชุมชนมีส่วนร่วมในการอนุรักษ์ป่าไม้



การส่งเสริมการทำระบบเกษตรแบบยั่งยืนในพื้นที่ทำการเกษตรของราษฎร เพื่อลดพื้นที่ปลูกพืชเชิงเดี่ยว



การก่อสร้างฝายต้นน้ำแบบคอกหมู ขนาด ๔ เมตร จำนวน ๔๐ แห่ง



การจัดซื้อแท่งค้ำสำหรับกักเก็บน้ำเพื่อการเกษตร

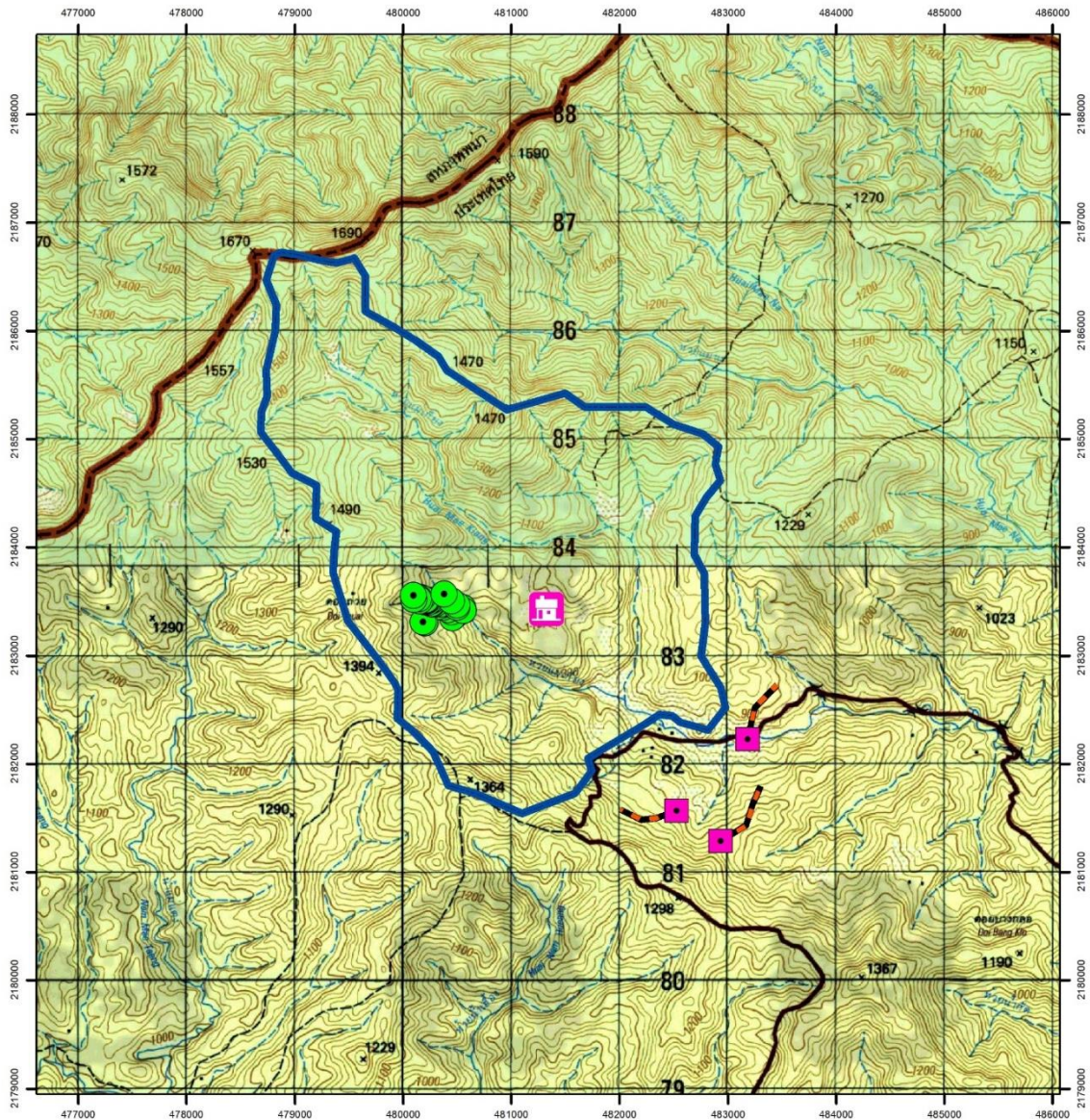


ประโยชน์ที่ได้รับ






ราษฎรบ้านห้วยแม่เกียง ตำบลเมืองนะ อำเภอเชียงดาว จังหวัดเชียงใหม่ จำนวน ๔๔ ครัวเรือน ๑๔๘ คน มีองค์ความรู้ตามแนวพระราชดำริ และสามารถน้อมนำหลักปรัชญาของเศรษฐกิจพอเพียงมาดำรงชีวิตให้เกิดประสิทธิภาพ สามารถพึ่งตนเองได้อย่างยั่งยืน จากการประกอบอาชีพทางการเกษตรที่ปรับเปลี่ยนรูปแบบเป็นการทำเกษตรแบบยั่งยืน ปลูกพืชผสมผสานทั้งไม้ผล ไม้เศรษฐกิจที่มีความเหมาะสมกับสภาพพื้นที่ และสามารถสร้างมูลค่าเพิ่มทางเศรษฐกิจและเพิ่มรายได้ให้แก่ครัวเรือน นอกจากนี้ ราษฎรเกิดจิตสำนึกในการอนุรักษ์ทรัพยากรธรรมชาติและสิ่งแวดล้อม สามารถป้องกันรักษาพื้นที่ป่า จำนวน ๗,๗๓๐ ไร่ พร้อมทั้งสามารถปรับตัวให้เข้ากับสภาพแวดล้อมที่เปลี่ยนแปลงได้



แผนที่โครงการสถานีพัฒนาการเกษตรที่สูงในสมเด็จพระนางเจ้าสิริกิติ์ พระบรมราชินีนาถ
ห้วยแม่เกียง ตำบลเมืองนะ อำเภอเชียงดาว จังหวัดเชียงใหม่



คำอธิบายสัญลักษณ์

-  ที่ตั้งโครงการฯ ห้วยแม่เกียง พิกัดที่ตั้ง E = 481727 N = 2183263
-  บ่อพักน้ำเพื่อการเกษตร (บ่อพวง) จำนวน 3 แห่ง ปี 2567
-  ฝ่ายต้นน้ำแบบคอกหมูขนาด 4 เมตร จำนวน 40 แห่ง
-  ระบบกระจายน้ำเพื่อการเกษตร จำนวน 3 แห่ง ปี 2567
-  ขอบเขตสถานีห้วยแม่เกียง พื้นที่ 8,050 ไร่



มาตราส่วน 1:50,000
ระบบ UTM WGS84
ระวางแผนที่ 4748I, 4748II



๓) สถานีพัฒนาการเกษตรที่สูงในสมเด็จพระนางเจ้าสิริกิติ์ พระบรมราชินีนาถ
ดอยอมพาย ตำบลปางหินฝน อำเภอแม่แจ่ม จังหวัดเชียงใหม่

ผลการดำเนินงาน

กรมอุทยานแห่งชาติ สัตว์ป่า และพันธุ์พืช ดำเนินการในส่วนกิจกรรมการพัฒนา
คุณภาพชีวิต ได้แก่ ก่อสร้างบ่อพักน้ำเพื่อการเกษตร (บ่อพวง) จำนวน ๒ บ่อ ระบบกระจายน้ำ
เพื่อการเกษตร จำนวน ๔ ระบบ จัดหากล้าพันธุ์แจกจ่ายให้แก่ราษฎร ส่งเสริมการทำระบบ
วนเกษตร เพื่อส่งเสริมการปลูกพืชเศรษฐกิจแทนการปลูกพืชเชิงเดี่ยว จำนวน ๑,๐๐๐ กล้า
ก่อสร้างถนนคอนกรีตเสริมเหล็กแบบสองร่องล้อ ระยะทาง ๓๐๐ เมตร และส่งเสริมประสิทธิภาพ
นาขั้นบันได จำนวน ๒๐ ไร่ นอกจากนี้ ได้ดำเนินกิจกรรมอนุรักษ์ทรัพยากรธรรมชาติ ได้แก่
ก่อสร้างฝายต้นน้ำแบบคอกหมู ขนาด ๓ เมตร จำนวน ๒๐ ฝาย ปัจจุบันดำเนินการแล้วเสร็จ



การก่อสร้างบ่อพักน้ำเพื่อการเกษตร
(บ่อพวง)



ระบบกระจายน้ำเพื่อการเกษตร



การก่อสร้างถนนคอนกรีตเสริมเหล็ก
แบบสองร่องล้อ ระยะทาง ๓๐๐ เมตร



นาขั้นบันได
จำนวน ๒๐ ไร่

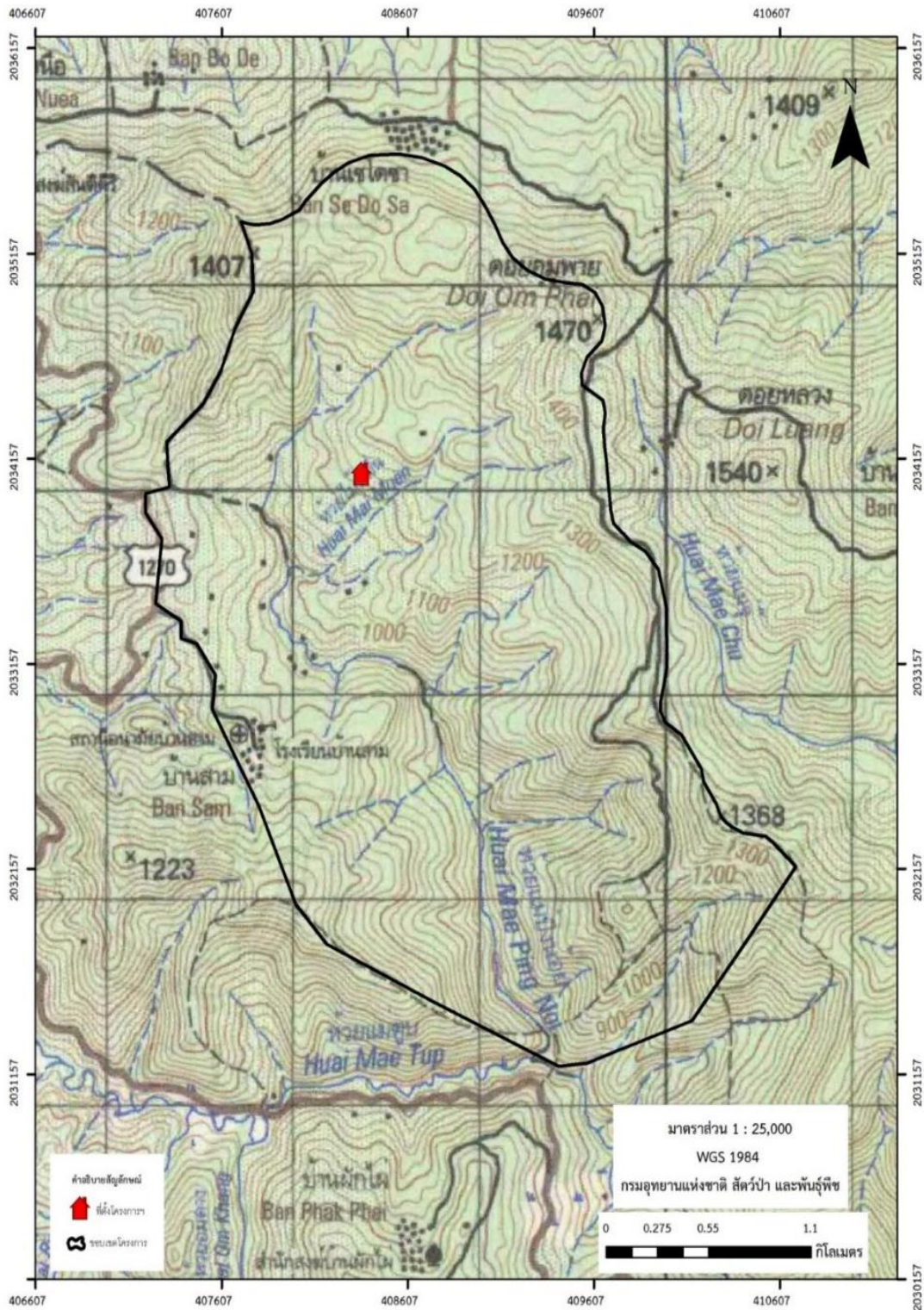


ประโยชน์ที่ได้รับ

ราษฎรในพื้นที่ตำบลปางหินฝน อำเภอแม่แจ่ม จังหวัดเชียงใหม่ จำนวน ๘๑ ครัวเรือน ราษฎร ๔๑๕ คน มีคุณภาพชีวิตที่ดีขึ้น มีความมั่นคงทางอาชีพ สามารถสร้างรายได้ให้แก่ครัวเรือนเพิ่มขึ้น จากการมีน้ำเพียงพอในการทำการเกษตร และใช้สำหรับการอุปโภค บริโภค และมีเส้นทางคมนาคมใช้สำหรับสัญจรได้ดีขึ้น นอกจากนี้ราษฎรเกิดความรักและหวงแหนทรัพยากรธรรมชาติและสิ่งแวดล้อมในพื้นที่ของตนเองและสามารถป้องกันรักษาพื้นที่ป่าไม้ จำนวน ๕,๗๕๐ ไร่



แผนที่โครงการสถานีพัฒนาการเกษตรที่สูงในสมเด็จพระนางเจ้าสิริกิติ์ พระบรมราชินีนาถ
 ดอยอมพาย ตำบลปางหินฝน อำเภอแม่แจ่ม จังหวัดเชียงใหม่



๔) สถานีพัฒนาการเกษตรที่สูงในสมเด็จพระนางเจ้าสิริกิติ์ พระบรมราชินีนาถ บ้านเสาดแดง ตำบลแจ่มหลวง อำเภอภักดีชุมพล จังหวัดเชียงใหม่

ผลการดำเนินงาน

กรมอุทยานแห่งชาติ สัตว์ป่า และพันธุ์พืช ดำเนินการในส่วนกิจกรรมส่งเสริมและสร้างจิตสำนึกให้ชุมชนมีส่วนร่วมในการอนุรักษ์ป่าไม้ กิจกรรมพัฒนาคุณภาพชีวิต ได้แก่ ส่งเสริมการทำระบบเกษตรแบบยั่งยืนในพื้นที่ทำการเกษตรของราษฎร เพื่อลดพื้นที่การปลูกพืชเชิงเดี่ยว จำนวน ๒๐ ไร่ จัดทำวงบ่อซีเมนต์สำหรับกักเก็บน้ำในพื้นที่ทำการเกษตรของราษฎร จำนวน ๒๐ บ่อ นาขั้นบันได จำนวน ๒๐ ไร่ และบ่อพักน้ำเพื่อการเกษตร (บ่อพวง) จำนวน ๕ บ่อ นอกจากนี้ ได้ดำเนินก่อสร้างถนนคอนกรีตเสริมเหล็กแบบสองร่องล้อ ระยะทาง ๕๐๐ เมตร ปัจจุบันดำเนินการแล้วเสร็จ



กิจกรรมส่งเสริมและสร้างจิตสำนึกให้ชุมชนมีส่วนร่วมในการอนุรักษ์ป่าไม้



การส่งเสริมการทำระบบเกษตรแบบยั่งยืนในพื้นที่ทำการเกษตรของราษฎร



จัดทำวงบ่อซีเมนต์สำหรับกักเก็บน้ำในพื้นที่ทำการเกษตรของราษฎร จำนวน ๒๐ บ่อ



การก่อสร้างถนนคอนกรีตเสริมเหล็กแบบสองร่องล้อ ระยะทาง ๕๐๐ เมตร

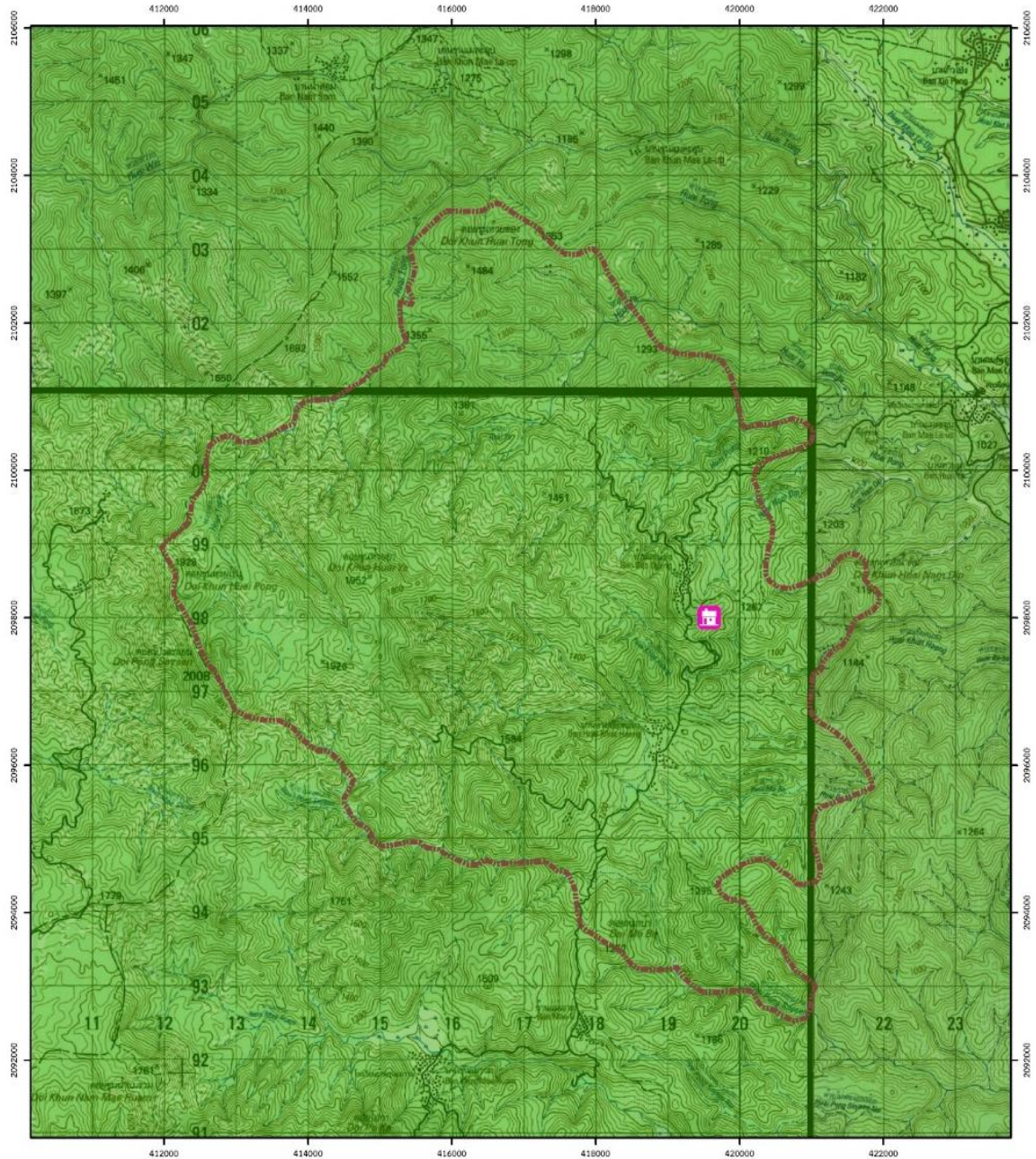


ประโยชน์ที่ได้รับ






ราษฎรในพื้นที่บ้านเสาแดง หมู่ที่ ๗ และบ้านห้วยเขียดแห้ง หมู่ที่ ๕ ตำบลแจ่มหลวง อำเภอภักดีชุมพล จังหวัดชัยภูมิ จำนวน ๑๓๖ ครัวเรือน ราษฎร ๖๙๒ คน มีจิตสำนึกเกิดความรักและหวงแหนทรัพยากรธรรมชาติและสิ่งแวดล้อม สามารถป้องกันรักษาพื้นที่ป่า จำนวน ๓๘,๓๗๕.๐๗ ไร่ ตรีชนกถึงผลกระทบของการใช้ปุ๋ยเคมีและหันมาร่วมกันใช้ปุ๋ยชีวภาพมากขึ้น เพื่อเป็นการร่วมกันอนุรักษ์พื้นที่ต้นน้ำและพื้นที่พุทรัพยากรป่าไม้ในเขตพื้นที่โครงการฯ นอกจากนี้ ยังช่วยให้ราษฎรสามารถเดินทางสัญจรได้ดีขึ้น ลดความเสี่ยงการเกิดอุบัติเหตุในช่วงฤดูฝนได้



แผนที่โครงการสถานีพัฒนาการเกษตรที่สูงในสมเด็จพระนางเจ้าสิริกิติ์ พระบรมราชินีนาถ บ้านเสาดัง ตำบลแจ่มหลวง อำเภอกัลยาณิวัฒนา จังหวัดเชียงใหม่



คำอธิบายสัญลักษณ์

-  ที่ตั้งโครงการสถานีพัฒนาการเกษตรที่สูงตามพระราชดำริบ้านเสาดัง (ในเขตห้ามล่าสัตว์ป่า)
-  แนวเขตโครงการสถานีพัฒนาการเกษตรที่สูงตามพระราชดำริบ้านเสาดัง เนื้อที่ 38,375.07 ไร่
-  แนวเขตป่าอนุรักษ์ เนื้อที่ 0 ไร่
-  แนวเขตป่าสงวนแห่งชาติ ป่าแม่แจ่ม เนื้อที่ 38,375.07 ไร่
-  พื้นที่อื่นๆ เนื้อที่ 0 ไร่



ระบบ WGS 1984 UTM ZONE 47N

มาตราส่วน 1 : 50,000



๕) สถานีพัฒนาการเกษตรที่สูงในสมเด็จพระนางเจ้าสิริกิติ์ พระบรมราชินีนาถ
ดอยม่อนล้าน ตำบลป่าใหม่ และตำบลป่าตุ่ม อำเภอพร้าว จังหวัดเชียงใหม่

ผลการดำเนินงาน

กรมอุทยานแห่งชาติ สัตว์ป่า และพันธุ์พืช ดำเนินการในส่วนกิจกรรมอนุรักษ์ฟื้นฟูทรัพยากรป่าไม้ ได้แก่ ส่งเสริมการทำระบบวนเกษตรของราษฎร เพื่อลดพื้นที่การปลูกพืชเชิงเดี่ยว จำนวน ๔๘ ไร่ และก่อสร้างฝายต้นน้ำแบบคอกหมู ขนาด ๓ เมตร จำนวน ๑๕ แห่ง กิจกรรมพัฒนาคุณภาพชีวิต ได้แก่ ปรับปรุงซ่อมแซมระบบกระจายน้ำพื้นที่เกษตรกรรมของราษฎร จำนวน ๓ ระบบ ครอบคลุมพื้นที่ ๑๖๓ ไร่ ประกอบด้วย บ้านอาบอลาชา พื้นที่ ๓๐ ไร่ บ้านอาบอเน พื้นที่ ๔๑ ไร่ และบ้านปางตอย พื้นที่ ๙๒ ไร่ จัดทำบ่อพักน้ำเพื่อการเกษตร (บ่อพวง) จำนวน ๓ บ่อ และก่อสร้างถังเก็บน้ำ ขนาด ๕๐ ลูกบาศก์เมตร เพื่อการอุปโภคบริโภค จำนวน ๒ แห่ง นอกจากนี้ ได้ดำเนินก่อสร้างถนนคอนกรีตเสริมเหล็ก กว้าง ๓ เมตร หนา ๐.๑๕ เมตร ระยะทาง ๒๕๐ เมตร ปัจจุบันดำเนินการแล้วเสร็จ



การก่อสร้างฝายต้นน้ำแบบคอกหมู
ขนาด ๓ เมตร จำนวน ๑๕ แห่ง



การจัดทำบ่อพักน้ำเพื่อการเกษตร
(บ่อพวง) จำนวน ๓ บ่อ



ก่อสร้างถังเก็บน้ำ ขนาด ๕๐ ลูกบาศก์เมตร



การก่อสร้างถนนคอนกรีตเสริมเหล็ก
ระยะทาง ๒๕๐ เมตร

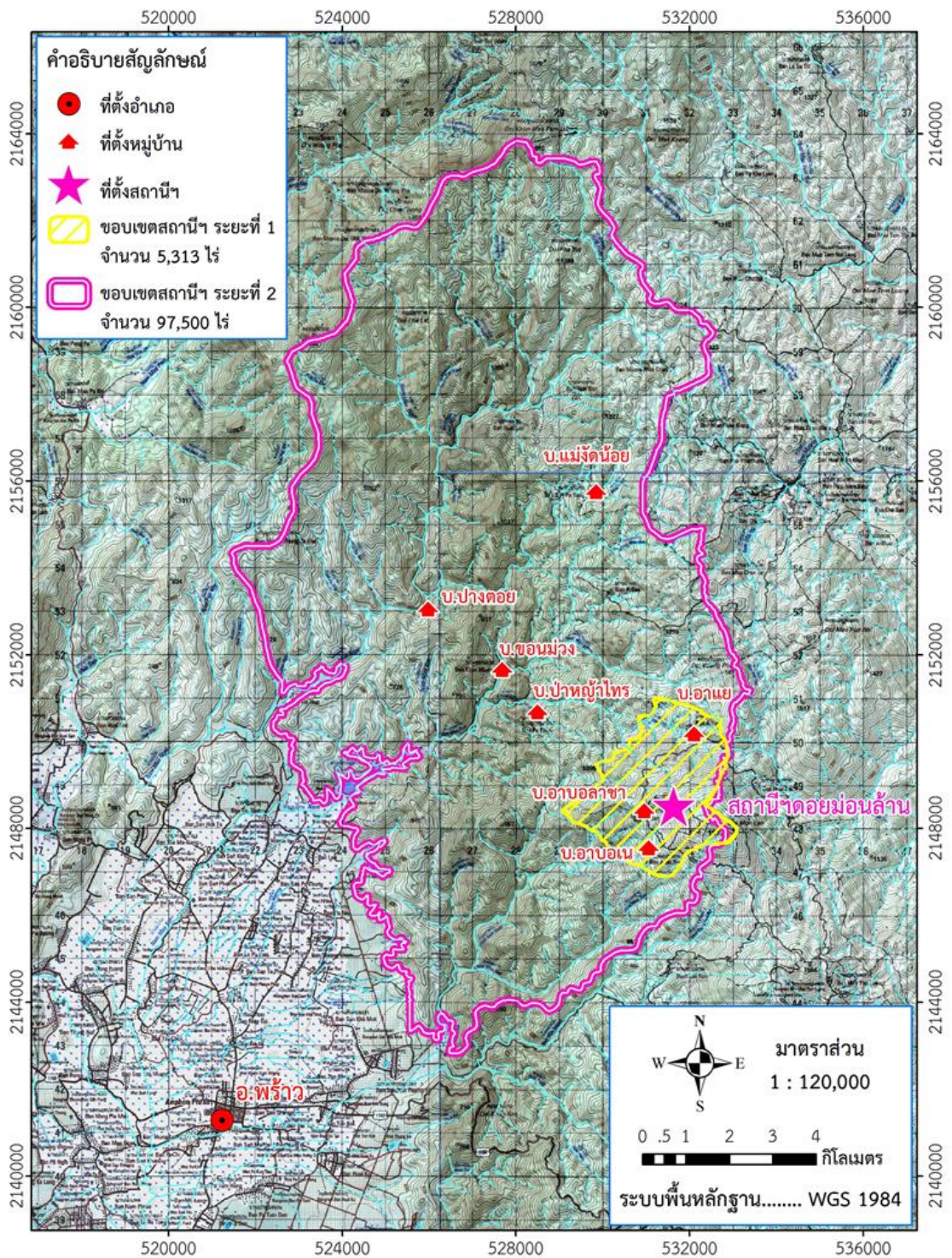


ประโยชน์ที่ได้รับ

ราษฎรในพื้นที่โครงการสถานีพัฒนาการเกษตรที่สูง ในสมเด็จพระนางเจ้าสิริกิติ์ พระบรมราชินีนาถ ดอยม่อนล้าน ทั้ง ๗ หมู่บ้าน ในตำบลป่าไหล่ และตำบลป่าตุ่ม อำเภอพร้าว จังหวัดเชียงใหม่ ได้แก่ บ้านอาบอเน บ้านอาบอลาชา บ้านอาแย บ้านป่าหญ้าไทร บ้านขอนแก่น บ้านปางดอย และบ้านแม้งดน้อย จำนวน ๒๒๓ ครัวเรือน ราษฎร ๑,๐๘๖ คน มีชีวิตความเป็นอยู่ที่ดีขึ้น จากการมีความมั่นคงทางด้านแหล่งน้ำที่เอื้อประโยชน์ในการดำรงชีวิตทั้งทางด้านการอุปโภค บริโภค และทำการเกษตร สามารถเพิ่มทางเลือกทางด้านอาชีพให้แก่ราษฎรได้จากการส่งเสริมการปลูกพืชผักที่หลากหลายและเป็นมิตรต่อสภาพแวดล้อม ตลอดจนมีการส่งเสริมงานด้านศิลปาชีพให้ราษฎรเกิดความมั่นคงทางด้านรายได้ และสามารถมีแหล่งอาหารบริโภคได้ตลอดทั้งปี อีกทั้งสามารถป้องกันรักษาป่า พื้นที่ ๑๐๒,๘๑๓ ไร่ และสามารถทำให้คนอยู่ร่วมกับทรัพยากรป่าไม้ในพื้นที่ได้อย่างเกื้อกูลกัน



แผนที่โครงการสถานีพัฒนาการเกษตรที่สูงในสมเด็จพระนางเจ้าสิริกิติ์ พระบรมราชินีนาถ
ดอยม่อนล้าน ตำบลป่าใหม่ และตำบลป่าตุ่ม อำเภอพร้าว จังหวัดเชียงใหม่



๖) สถานีพัฒนาการเกษตรที่สูงในสมเด็จพระนางเจ้าสิริกิติ์ พระบรมราชินีนาถ
ห้วยเมืองงาม ตำบลท่าตอน อำเภอแม่เมาะ จังหวัดเชียงใหม่

ผลการดำเนินงาน

กรมอุทยานแห่งชาติ สัตว์ป่า และพันธุ์พืช ดำเนินการในส่วนกิจกรรมพัฒนา
คุณภาพชีวิต ได้แก่ จัดหากล้าพันธุ์อะโวคาโดเพื่อส่งเสริมการทำระบบวนเกษตร จำนวน ๕๐๐ กล้า
กล้าพันธุ์เงาะ จำนวน ๕๐๐ กล้า การอนุรักษ์ดินและน้ำแบบนาขั้นบันได (นาแลกป่า) จำนวน
๑๕ ไร่ ก่อสร้างฝายต้นน้ำแบบคอกหมู ขนาด ๓ เมตร จำนวน ๒๐ แห่ง จัดทำบ่อพักน้ำเพื่อ
การเกษตร (บ่อพวง) จำนวน ๒ บ่อ เพาะชำหญ้าแฝกให้ชุมชน จำนวน ๕๐,๐๐๐ กล้า
และก่อสร้างถังเก็บน้ำคอนกรีต ๕๐ ลูกบาศก์เมตร จำนวน ๑ ถัง นอกจากนี้ ได้ดำเนินปรับปรุง
ซ่อมแซมถนนคอนกรีต ขนาดกว้าง ๓ เมตร หนา ๑๕ เซนติเมตร ระยะทาง ๑๕๐ เมตร และ
ปรับปรุงบ้านพักเจ้าหน้าที่โครงการฯ ปัจจุบันดำเนินการแล้วเสร็จ



การจัดหากล้าพันธุ์อะโวคาโด
และกล้าพันธุ์เงาะ



การอนุรักษ์ดินและน้ำแบบนาขั้นบันได
(นาแลกป่า) จำนวน ๑๕ ไร่



บ่อพักน้ำเพื่อการเกษตร (บ่อพวง)
จำนวน ๒ บ่อ



การเพาะชำหญ้าแฝกให้ชุมชน
จำนวน ๕๐,๐๐๐ กล้า

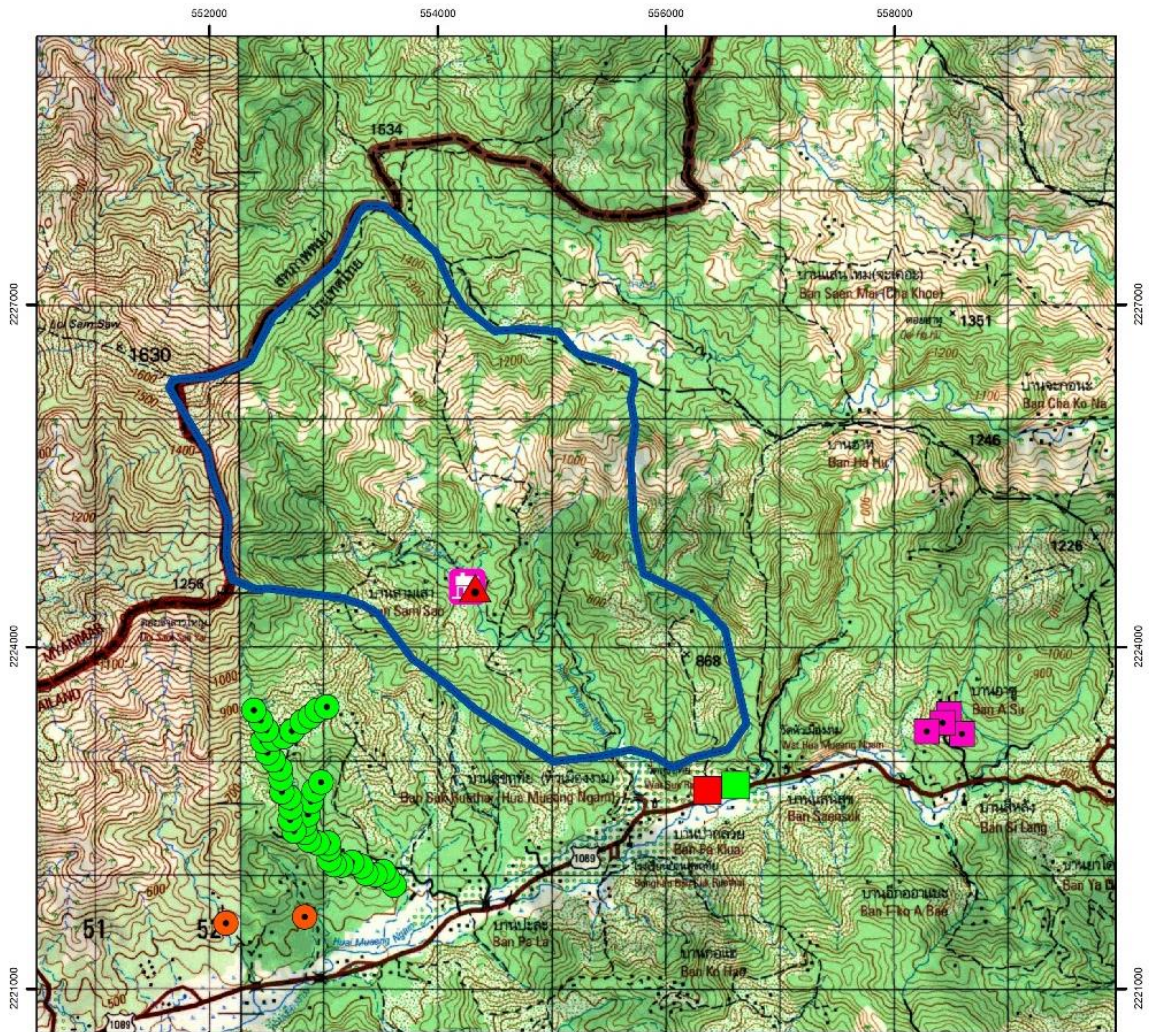


ประโยชน์ที่ได้รับ









ราษฎรในพื้นที่โครงการสถานีพัฒนาการเกษตรที่สูงในสมเด็จพระนางเจ้าสิริกิติ์ พระบรมราชินีนาถ ห้วยเมื่องงาม ทั้ง ๗ หมู่บ้าน ของตำบลท่าตอน อำเภอแม่เมาะ จังหวัดเชียงใหม่ ได้แก่ บ้านบะหลา (อาฮา) บ้านบะหลา (ลีซอ) บ้านบะหลา (คนจีน) บ้านห้วยเต่า บ้านห้าหก บ้านอาเทอ และบ้านอาชู จำนวน ๒๗๒ ครัวเรือน ราษฎร ๑,๓๘๑ คน มีองค์ความรู้สามารถนำไปใช้ในการประกอบอาชีพทั้งด้านการเกษตรและศิลปาชีพ เพื่อสร้างรายได้ให้แก่ครัวเรือนเพิ่มมากขึ้น สามารถเพิ่มพื้นที่ป่าจากการดำเนินกิจกรรมหรือการประกอบอาชีพที่เป็นมิตรต่อสิ่งแวดล้อม ลดการบุกรุก ทำลายพื้นที่ป่า จำนวน ๘,๑๕๐ ไร่ ในขณะที่เดียวกันราษฎรสามารถปรับตัวให้อยู่ร่วมกับป่าได้อย่างเกื้อกูลกัน นอกจากนี้ราษฎรมีน้ำเพียงพอสำหรับการอุปโภคบริโภค และทำการเกษตร ส่งผลให้ราษฎรมีคุณภาพชีวิตที่ดีขึ้น สามารถพึ่งพาตนเองได้อย่างยั่งยืน



แผนที่โครงการสถานีพัฒนาการเกษตรที่สูงในสมเด็จพระนางเจ้าสิริกิติ์ พระบรมราชินีนาถ ห้วยเมืองงาม ตำบลท่าตอน อำเภอแม่เมาะ จังหวัดเชียงใหม่



สัญลักษณ์

-  ที่ตั้งโครงการฯ ห้วยเมืองงาม พิกัด E = 554257 N = 2224525
-  งานอนุรักษ์ดินและน้ำแบบนาขั้นบันได (นาแลงป่า) จำนวน 35 ไร่
-  ก่อสร้างฝายต้นน้ำแบบกึ่งถาวร ขนาด 3 เมตร 2 แห่ง
-  ก่อสร้างฝายต้นน้ำแบบคอกหมู ขนาด 3 เมตร 80 แห่ง
-  งานจัดทำบ่อพักน้ำเพื่อการเกษตร (บ่อพวง) บ่อละ 4 บ่อ
-  เพาะชำหญ้าแฝกให้ชุมชนเพื่อส่งเสริมให้ราษฎรในพื้นที่ได้มีส่วนร่วมในการอนุรักษ์ดินและน้ำ 150,000 กล้า
-  ถังเก็บน้ำคอนกรีต 50 ลบ.ม. จำนวน 1 ถัง
-  ขอบเขตพื้นที่ดำเนินงานของโครงการฯ ห้วยเมืองงาม จำนวน 8,653 ไร่



มาตราส่วน 1 : 50,000
ระบบพิกัด UTM:WGS84
ระวางแผนที่ 4949III



๗) สถานีพัฒนาการเกษตรที่สูงในสมเด็จพระนางเจ้าสิริกิติ์ พระบรมราชินีนาถ
บ้านนาเกียน ตำบลนาเกียน อำเภออมก๋อย จังหวัดเชียงใหม่

ผลการดำเนินงาน

กรมอุทยานแห่งชาติ สัตว์ป่า และพันธุ์พืช ดำเนินการในส่วนกิจกรรมอนุรักษ์ฟื้นฟูทรัพยากรป่าไม้ ได้แก่ ก่อสร้างฝายต้นน้ำแบบคอกหมู ขนาด ๓ เมตร จำนวน ๒๐ แห่ง กิจกรรมพัฒนาคุณภาพชีวิต ได้แก่ ก่อสร้างบ่อพักน้ำเพื่อการเกษตร จำนวน ๒ แห่ง และระบบกระจายน้ำเพื่อการเกษตร จำนวน ๒ แห่ง นอกจากนี้ ได้ดำเนินก่อสร้างถนนคอนกรีตสองร่องล้อ ระยะทาง ๔๕๐ เมตร (ภายในพื้นที่ศึกษา และทดลองทางการเกษตรของโครงการฯ) ระยะทาง ๔๕๐ เมตร ก่อสร้างถนนคอนกรีต กว้าง ๓ เมตร หนา ๑๕ เซนติเมตร ระยะทาง ๒๑๐ เมตร กิจกรรมอนุรักษ์ดินและน้ำแบบนาขั้นบันได จำนวน ๕ ไร่ และส่งเสริมการทำระบบวนเกษตรแบบยั่งยืน ในพื้นที่ทำการเกษตรของราษฎรเพื่อลดพื้นที่การปลูกพืชเชิงเดี่ยว จำนวน ๗ ไร่ ปัจจุบันดำเนินการแล้วเสร็จ



การก่อสร้างฝายต้นน้ำแบบคอกหมู
ขนาด ๓ เมตร จำนวน ๒๐ แห่ง



ก่อสร้างบ่อพักน้ำเพื่อการเกษตร
จำนวน ๒ แห่ง



การก่อสร้างถนนคอนกรีตสองร่องล้อ



กิจกรรมอนุรักษ์ดินและน้ำแบบนาขั้นบันได
จำนวน ๕ ไร่

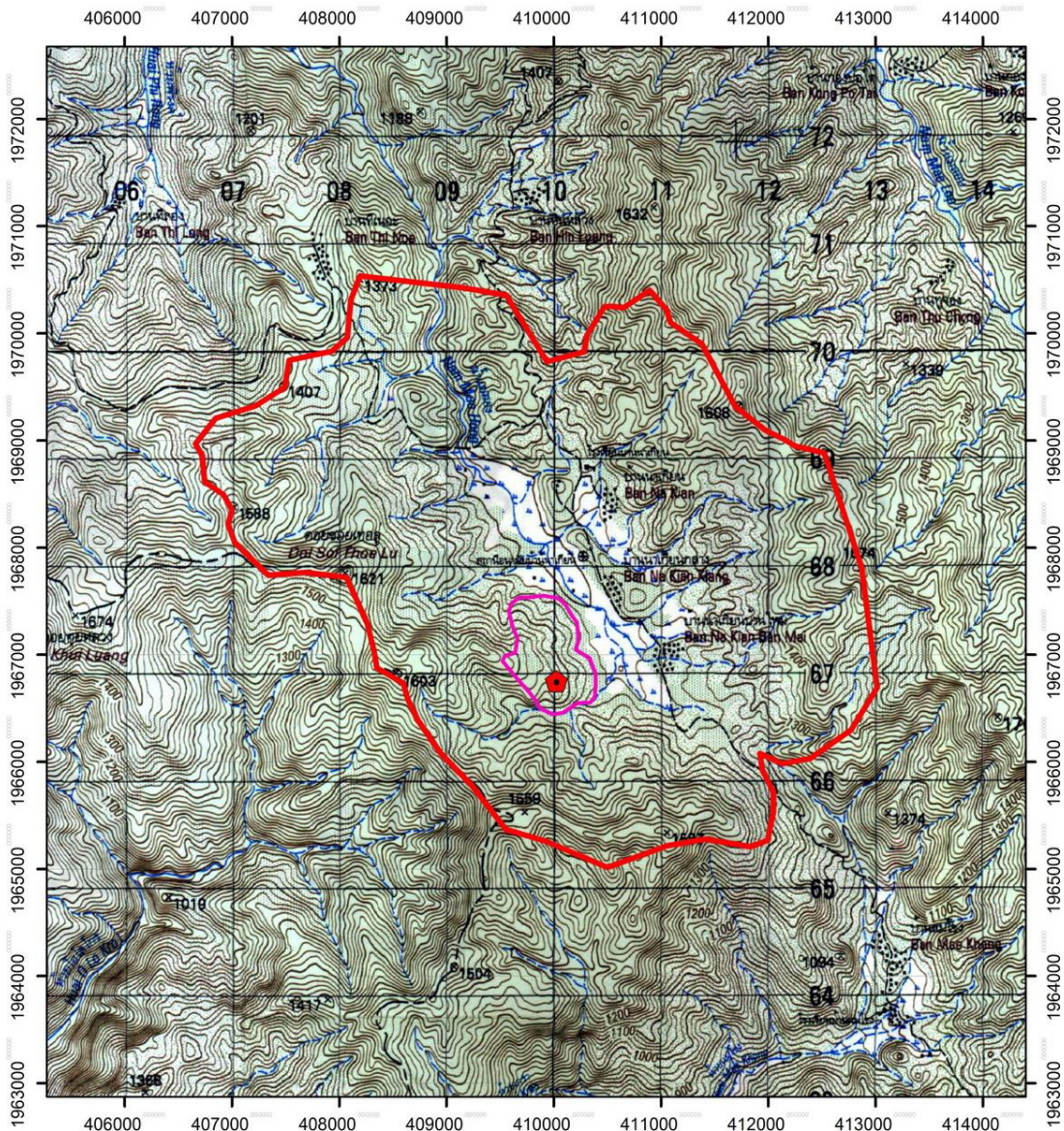


ประโยชน์ที่ได้รับ

ราษฎรบ้านนาเกียน ในพื้นที่โครงการสถานีพัฒนาการเกษตรที่สูงในสมเด็จพระนางเจ้าสิริกิติ์ พระบรมราชินีนาถ บ้านนาเกียน ตำบลนาเกียน อำเภออมก๋อย จังหวัดเชียงใหม่ จำนวน ๑๘๐ ครัวเรือน ราษฎร ๗๐๕ คน มีแหล่งกักเก็บน้ำและระบบกระจายน้ำเพื่อส่งน้ำไปยังพื้นที่การเกษตร ทำให้เกษตรกรมีผลผลิตทางการเกษตรที่มีคุณภาพและมีปริมาณผลผลิตต่อไร่เพิ่มสูงขึ้น รวมทั้งราษฎรมีจิตสำนึกและมีส่วนร่วมในการอนุรักษ์ทรัพยากรป่าไม้ สามารถป้องกันรักษาป่า จำนวน ๑๓,๗๗๐ ไร่ ให้เกิดความอุดมสมบูรณ์ โดยการหันมาร่วมกันใช้ปุ๋ยชีวภาพเพื่อทดแทนการใช้ปุ๋ยเคมี และลดการบุกรุกทำลายป่าลง นอกจากนี้ราษฎรยังมีเส้นทางสัญจรคมนาคมขนส่งสินค้าเกษตรและเดินทางได้สะดวกสบายมากขึ้น



แผนที่โครงการสถานีพัฒนาการเกษตรที่สูงในสมเด็จพระนางเจ้าสิริกิติ์ พระบรมราชินีนาถ
บ้านนาเกียน ตำบลนาเกียน อำเภออมก๋อย จังหวัดเชียงใหม่



คำอธิบายสัญลักษณ์

- ขอบเขตพื้นที่ทดลอง สาธิตทางการเกษตร พื้นที่ 383 ไร่
- ขอบเขตพื้นที่รับผิดชอบของสถานีฯ พื้นที่ 13,770 ไร่
- ⬠ ที่ตั้งศูนย์ประสานงานโครงการฯ พิกัด E 410201 N 1966761



มาตราส่วน 1:50,000
UTM WGS1984
ระวางแผนที่ 4644 IV



๘) สถานีพัฒนาการเกษตรที่สูงในสมเด็จพระนางเจ้าสิริกิติ์ พระบรมราชินีนาถ
ดอยแบแล ตำบลสบโขง อำเภออมก๋อย จังหวัดเชียงใหม่

ผลการดำเนินงาน

กรมอุทยานแห่งชาติ สัตว์ป่า และพันธุ์พืช ดำเนินการในส่วนกิจกรรมส่งเสริมและ
สร้างจิตสำนึกให้ชุมชนมีส่วนร่วมในการอนุรักษ์ ได้แก่ การส่งเสริมการทำระบบวนเกษตรแบบ
ยั่งยืน ในพื้นที่ทำการเกษตรของราษฎรเพื่อลดพื้นที่การปลูกพืชเชิงเดี่ยว จำนวน ๒๐ ไร่ จัดทำ
บ่อพักน้ำเพื่อการเกษตร จำนวน ๔ บ่อ วางบ่อซีเมนต์สำหรับกักเก็บน้ำเพื่อการเกษตรของราษฎร
จำนวน ๒๐ บ่อ ระบบกระจายน้ำเพื่อการเกษตร จำนวน ๒ จุด นอกจากนี้ ได้ดำเนินกิจกรรม
อนุรักษ์ดินและน้ำแบบนาขั้นบันได (นาแลกรั้หมุนเวียน) จำนวน ๑๕ ไร่ ปัจจุบันดำเนินการแล้วเสร็จ



ส่งเสริมการทำระบบวนเกษตรแบบยั่งยืน
ในพื้นที่ทำการเกษตรของราษฎรเพื่อลดพื้นที่
การปลูกพืชเชิงเดี่ยว



การจัดทำบ่อพักน้ำเพื่อการเกษตร
จำนวน ๔ บ่อ



การก่อสร้างบ่อซีเมนต์สำหรับกักเก็บน้ำเพื่อ
การเกษตรของราษฎร จำนวน ๒๐ บ่อ



กิจกรรมอนุรักษ์ดินและน้ำแบบนาขั้นบันได
(นาแลกรั้หมุนเวียน) จำนวน ๑๕ ไร่



ประโยชน์ที่ได้รับ

ราษฎรในพื้นที่โครงการฯ จำนวน ๓ หมู่บ้าน ในตำบลสบโขง อำเภออมก๋อย จังหวัดเชียงใหม่ ได้แก่ ๑) บ้านขุนอมแฮดใน จำนวน ๙๙ ครัวเรือน ราษฎร ๓๖๐ คน ๒) บ้านขุนอมแฮดนอก จำนวน ๙๘ ครัวเรือน ราษฎร ๓๒๓ คน และ ๓) บ้านพะอัน จำนวน ๗๖ ครัวเรือน ราษฎร ๒๓๗ คน มีคุณภาพชีวิตที่ดีขึ้น จากการปรับเปลี่ยนวิธีทำการเกษตรมาเป็นรูปแบบของระบบวนเกษตรยั่งยืน และสามารถฟื้นฟูทรัพยากรธรรมชาติ สามารถป้องกันรักษาป่า จำนวน ๒๕,๐๑๐ ไร่ ให้คงอยู่และมีความอุดมสมบูรณ์ ราษฎรเกิดความรักและหวงแหนทรัพยากรธรรมชาติและสิ่งแวดล้อม ปลุกฝังให้คนสามารถอยู่ร่วมกับป่าได้อย่างเกื้อกูลกัน



แผนที่โครงการสถานีพัฒนาการเกษตรที่สูงในสมเด็จพระนางเจ้าสิริกิติ์ พระบรมราชินีนาถ
 ดอยแบแล ตำบลสบโขง อำเภออมก๋อย จังหวัดเชียงใหม่



๙) สถานีพัฒนาการเกษตรที่สูงในสมเด็จพระนางเจ้าสิริกิติ์ พระบรมราชินีนาถ บ้านปางขอน ตำบลห้วยชมภู อำเภอเมืองเชียงราย จังหวัดเชียงราย

ผลการดำเนินงาน

กรมอุทยานแห่งชาติ สัตว์ป่า และพันธุ์พืช ดำเนินการในส่วนกิจกรรมต่างๆ ได้แก่ การอำนวยความสะดวกและบริหารโครงการ ติดตามข้อมูลและประสานงานชุมชน และการประชาสัมพันธ์ เผยแพร่โครงการฯ ให้กับราษฎรบ้านปางขอน เพื่อส่งเสริมคุณภาพชีวิตและช่วยลดรายจ่ายในครัวเรือน ซ่อมแซมอาคารสิ่งปลูกสร้างภายในโครงการ การจัดหากล้าพันธุ์วานิลลา เพื่อแจกจ่ายให้แก่ราษฎรเพื่อนำไปปลูกในพื้นที่ของตนเอง ส่งเสริมการปลูกพืชเศรษฐกิจทดแทนการปลูกพืชเชิงเดี่ยว การจัดหากล้าพันธุ์พลับ การจัดหากล้าพันธุ์แมคคาเดเมีย เพื่อส่งเสริมการปลูกพืชเศรษฐกิจให้แก่ราษฎรในพื้นที่สถานีฯ การจัดหากล้าพันธุ์อะโวคาโด เพื่อให้ราษฎรในพื้นที่โครงการสถานีฯ นำไปปลูกในแปลงทำกินเดิมเพื่อสร้างรายได้เพื่อเป็นการส่งเสริมการปลูกพืชเศรษฐกิจทดแทนการปลูกพืชเชิงเดี่ยว การจัดหาเครื่องกะเทาะเมล็ดแมคคาเดเมีย ขนาด ๕ ลิตร ๖ ใบมีด พร้อมมอเตอร์ เพื่อพัฒนาความรู้และผลิตภัณฑ์แปรรูปของกลุ่มวิสาหกิจชุมชน ทำให้ผลผลิตมีคุณภาพที่ดีขึ้น สร้างฝายต้นน้ำแบบคอกหมู ขนาด ๓ เมตร เพื่อช่วยชะลอความเร็วการไหลของน้ำและกักเก็บตะกอนที่ไหลมากับน้ำสร้างความชุ่มชื้นให้แก่พื้นที่ป่า จัดทำระบบกระจายน้ำเพื่อใช้พื้นที่การเกษตรเพื่อช่วยให้ราษฎรมีน้ำใช้ อีกทั้งช่วยในการกระจายน้ำจากแหล่งน้ำธรรมชาติสู่หมู่บ้านเพื่อการอุปโภคและบริโภค และปรับปรุงถนนป่าไม้ลำลอง ทำให้เส้นทางคมนาคมภายในพื้นที่โครงการสามารถเดินทางได้อย่างปลอดภัย ปัจจุบันดำเนินการแล้วเสร็จ



ซ่อมแซมอาคารสิ่งปลูกสร้างในโครงการฯ



จัดหาพันธุ์กล้าวานิลลาให้แก่ราษฎร





จัดหากล้าพันธุ์อะโวคาโดให้แก่ราษฎร



จัดหากล้าพันธุ์แมคคาเดเมียให้แก่ราษฎร



การจัดหาเครื่องกะเทาะเมล็ดแมคคาเดเมีย
ขนาด ๕ ลิตร ๖ ใบมีด พร้อมมอเตอร์



สร้างฝายต้นน้ำแบบคอกหมู ขนาด ๓ เมตร



จัดทำระบบกระจายน้ำ
เพื่อใช้พื้นที่การเกษตร



ปรับปรุงถนนป่าไม้ลำลอง

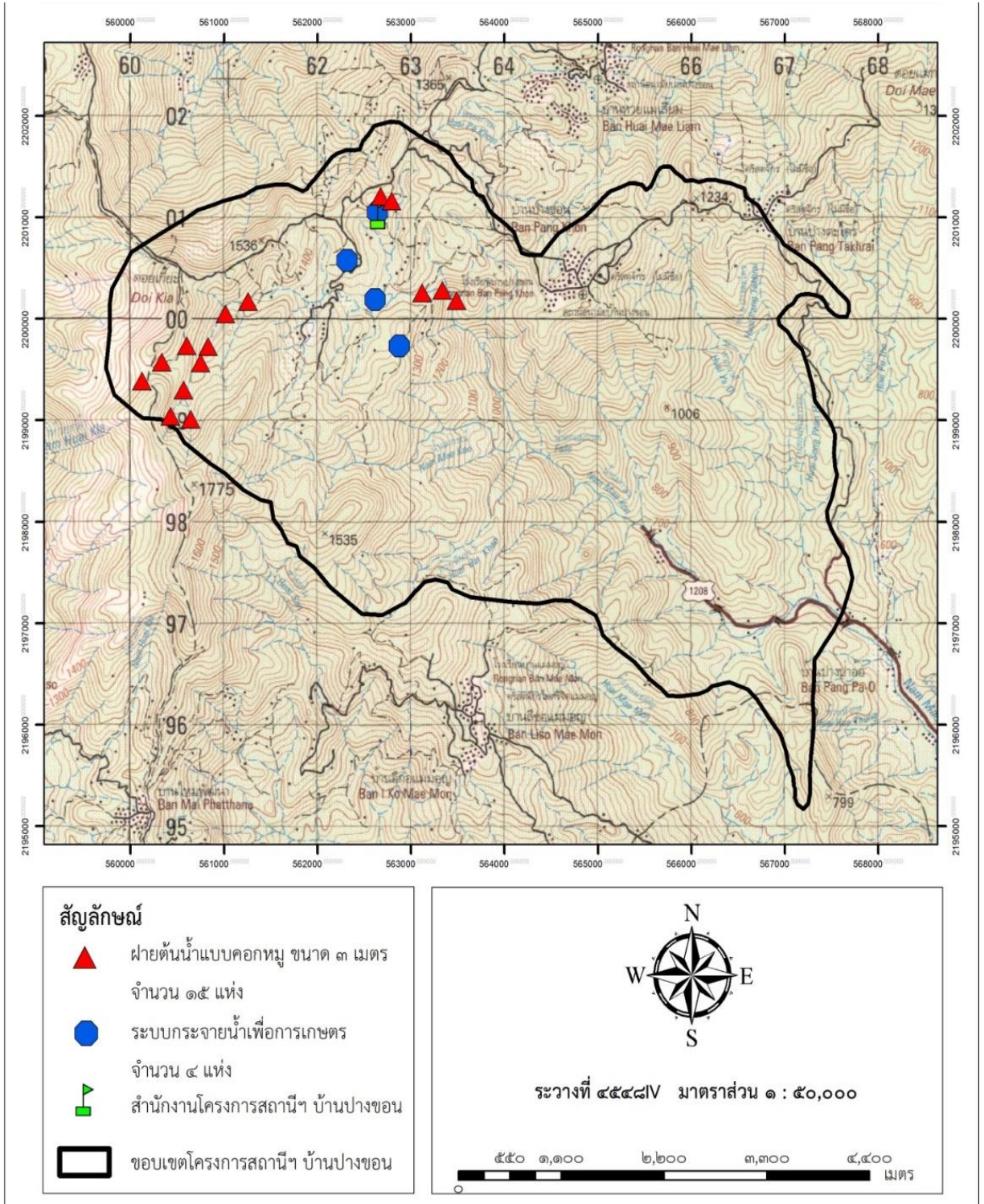


ประโยชน์ที่ได้รับ

ราษฎรในพื้นที่โครงการและบริเวณใกล้เคียง มีอาชีพและรายได้ที่มั่นคงขึ้น สามารถยกระดับคุณภาพชีวิตได้ดีขึ้น ทรัพยากรธรรมชาติได้รับการฟื้นฟู การบุกรุกทำลายพื้นที่ป่าลดลง ส่งผลให้ทรัพยากรธรรมชาติมีความอุดมสมบูรณ์ เป็นแหล่งเพาะเลี้ยงสัตว์ป่าได้มากขึ้น รวมทั้งราษฎรมีจิตสำนึกรักและหวงแหนทรัพยากรธรรมชาติในท้องถิ่นของตนเอง อีกทั้งเป็นแหล่งเรียนรู้ศึกษาดูงานให้กับเกษตรกรบริเวณรอบโครงการ และราษฎรทั่วไปที่ได้เข้ามาศึกษาหาความรู้ และมีผู้ที่ได้รับประโยชน์จากโครงการ จำนวน ๑๕๖ ครัวเรือน ราษฎร ๑,๑๐๐ คน และพื้นที่ได้รับประโยชน์ จำนวน ๒,๕๐๐ ไร่



แผนที่สถานีพัฒนาการเกษตรที่สูงในสมเด็จพระนางเจ้าสิริกิติ์ พระบรมราชินีนาถ
บ้านปางขอน ตำบลห้วยชมภู อำเภอเมืองเชียงราย จังหวัดเชียงราย



๑๐) โครงการสถานีพัฒนาการเกษตรที่สูงในสมเด็จพระนางเจ้าสิริกิติ์ พระบรมราชินีนาถ บ้านธารทอง ตำบลแม่เงิน อำเภอเชียงแสน จังหวัดเชียงราย

ผลการดำเนินงาน

กรมอุทยานแห่งชาติ สัตว์ป่า และพันธุ์พืช ได้ดำเนินกิจกรรมที่เป็นการอนุรักษ์ ป่าฟื้นฟูทรัพยากรธรรมชาติและสิ่งแวดล้อม ส่งผลให้พื้นที่รับผิดชอบของโครงการเริ่มกลับคืนสู่ความอุดมสมบูรณ์ ประกอบด้วย การส่งเสริมคุณภาพชีวิตของราษฎรโดยการให้การสนับสนุนพันธุ์ไม้ชนิดต่างๆ (กล้าเงาะ ลำไย มะม่วง มะไฟ ให้กับราษฎรในพื้นที่โครงการฯ จำนวน ๑,๕๐๐ กล้า จำนวน ๕๐ ครัวเรือน) การสนับสนุนกล้าพันธุ์อะโวคาโด จำนวน ๕๐๐ กล้า จำนวน ๕๐ ครัวเรือน เพื่อการทำระบบวนเกษตร การจัดทำฝายต้นน้ำแบบคอกหมูขนาด ๓ เมตร จำนวน ๒๐ แห่ง แบบกึ่งถาวร สร้างบ่อพักน้ำเพื่อการเกษตร การทำนาขั้นบันได และการทำระบบน้ำเพื่อการเกษตร โดยเป็นการสร้างจิตสำนึกในการอนุรักษ์และฟื้นฟูสภาพป่า นอกจากทำให้ราษฎรได้รับความรู้ในการประกอบอาชีพและมีรายได้เสริมจากการจ้างงานแล้ว ยังทำให้สภาพแวดล้อมได้รับการปรับปรุงให้มีความอุดมสมบูรณ์ อันจะส่งผลต่อการมีคุณภาพชีวิตที่ดีขึ้นของราษฎร ปัจจุบันดำเนินการแล้วเสร็จ



การสนับสนุนพันธุ์ไม้ชนิดต่างๆ



แจกกล้าอะโวคาโดให้กับราษฎรในพื้นที่





ฝายต้นน้ำแบบคอกหมู ขนาด ๓ เมตร



สร้างฝายต้นน้ำแบบกึ่งถาวร ขนาด ๓ เมตร



สร้างบ่อพักน้ำเพื่อการเกษตร



ระบบกระจายน้ำเพื่อการเกษตร



การทำนาขั้นบันได

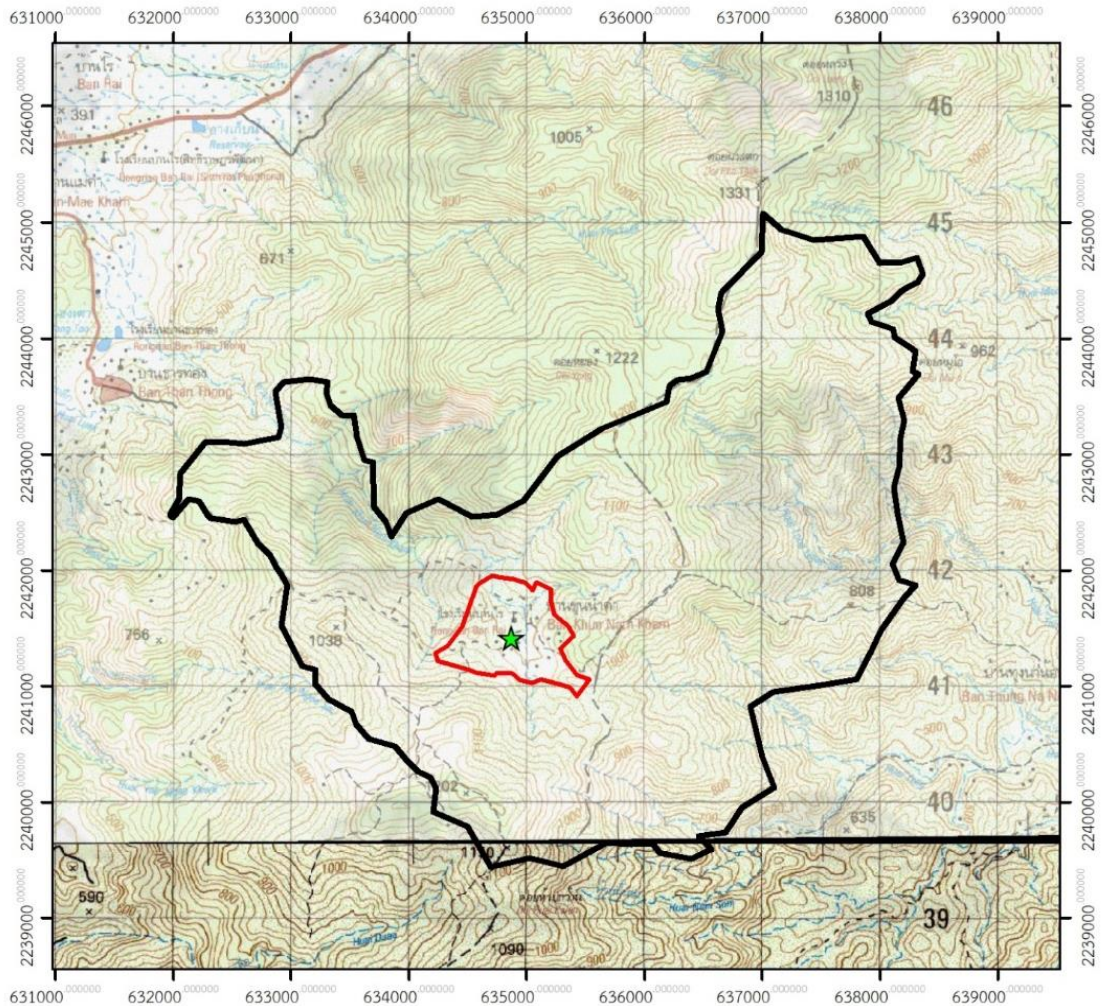


ประโยชน์ที่ได้รับ




ทรัพยากรได้รับการฟื้นฟูส่งผลให้ทรัพยากรธรรมชาติมีความสมบูรณ์ ราษฎรมีน้ำใช้สำหรับการทำการเกษตรและอุปโภคบริโภคเพียงพอต่อความต้องการ ราษฎรสามารถนำกล้าพันธุ์ไม้ชนิดต่างๆ ไปปลูกในพื้นที่ป่า เพื่อฟื้นฟูป่าต้นน้ำลำธารให้กลับมามีสภาพที่สมบูรณ์ ควบคู่ไปกับการพัฒนาคุณภาพชีวิตของราษฎรในรูปแบบของคนอาศัยอยู่ร่วมกับป่าได้อย่างเหมาะสม อีกทั้งราษฎรมีรายได้ที่มั่นคง มีคุณภาพชีวิตที่ดีขึ้นส่งผลให้มีผู้ได้รับประโยชน์จากโครงการ จำนวน ๑๑๒ ครัวเรือน ราษฎร ๔๖๘ คน พื้นที่ได้รับประโยชน์ทางการเกษตร จำนวน ๑๖๐ ไร่ และพื้นที่ได้รับประโยชน์ป่าสงวนแห่งชาติ จำนวน ๔,๐๐๐ ไร่



แผนที่โครงการสถานีพัฒนาการเกษตรที่สูงในสมเด็จพระนางเจ้าสิริกิติ์ พระบรมราชินีนาถ
บ้านธารทอง ตำบลแม่เงิน อำเภอเชียงแสน จังหวัดเชียงราย



คำอธิบายสัญลักษณ์

-  พลับพลาที่ประทับทรงงาน
-  พื้นที่ดำเนินโครงการ_500_ไร่
-  แนวเขตสถานีบ้านธารทอง_11,000_ไร่



มาตราส่วน 1:50,000

ระวางแผนที่ 5049I , 5049II



ส่วนประสานโครงการพระราชดำริและกิจการพิเศษ สำนักบริหารพื้นที่อนุรักษ์ที่ 15 (เชียงราย)



๑๑) สถานีพัฒนาการเกษตรที่สูงในสมเด็จพระนางเจ้าสิริกิติ์ พระบรมราชินีนาถ บ้านห้วยหยวกป่าโซ ตำบลแม่สลองใน อำเภอแม่ฟ้าหลวง จังหวัดเชียงราย

ผลการดำเนินงาน

กรมอุทยานแห่งชาติ สัตว์ป่า และพันธุ์พืช ได้ดำเนินกิจกรรมต่างๆ ของโครงการ เพื่อพัฒนาคุณภาพชีวิตของราษฎรในพื้นที่รอบโครงการฯ ๕ หมู่บ้าน ได้แก่ บ้านห้วยหยวกป่าโซ บ้านเล่าลิว บ้านห้วยหมาก บ้านโป่งไฮ – ป่าแอ และบ้านแสนเมืองโก ซึ่งได้ดำเนินกิจกรรม ดังนี้ การจัดหากล้าพันธุ์แมคคาเดเมีย จำนวน ๒๕๐ กล้า การจัดหากล้าพันธุ์องุ่น จำนวน ๒๕๐ กล้า การจัดหากล้าพันธุ์อะโวคาโด จำนวน ๖๐๐ กล้า และการจัดหาพันธุ์กล้วยน้ำว้า จำนวน ๒,๐๐๐ กล้า โดยเป็นการส่งเสริมการปลูกพืชเศรษฐกิจทดแทนการปลูกพืชเชิงเดี่ยวให้กับราษฎร รวมถึงจัดหาวัสดุทางการเกษตรให้กับราษฎรเพื่อใช้ทำแปลงในพื้นที่ของตนเอง การจัดทำระบบกระจายน้ำเพื่อการเกษตร จำนวน ๕ ระบบ ให้กับแปลงปลูกพืชของราษฎร การก่อสร้างฝายต้นน้ำแบบคอกหมู ขนาด ๓ เมตร จำนวน ๒๒ แห่ง และการทำงานขั้นบันได จำนวน ๑๕ ไร่ ปัจจุบันดำเนินการแล้วเสร็จ



จัดหากล้าพันธุ์แมคคาเดเมีย



จัดหากล้าพันธุ์องุ่นต้น



ฝายต้นน้ำแบบคอกหมู



ระบบกระจายน้ำเพื่อการเกษตร





จัดหากล้าพันธุ์อะโวคาโด



จัดหากล้าพันธุ์กล้วยน้ำว้า



จัดซื้อกล้าพันธุ์พลับและกล้าพันธุ์หวาย



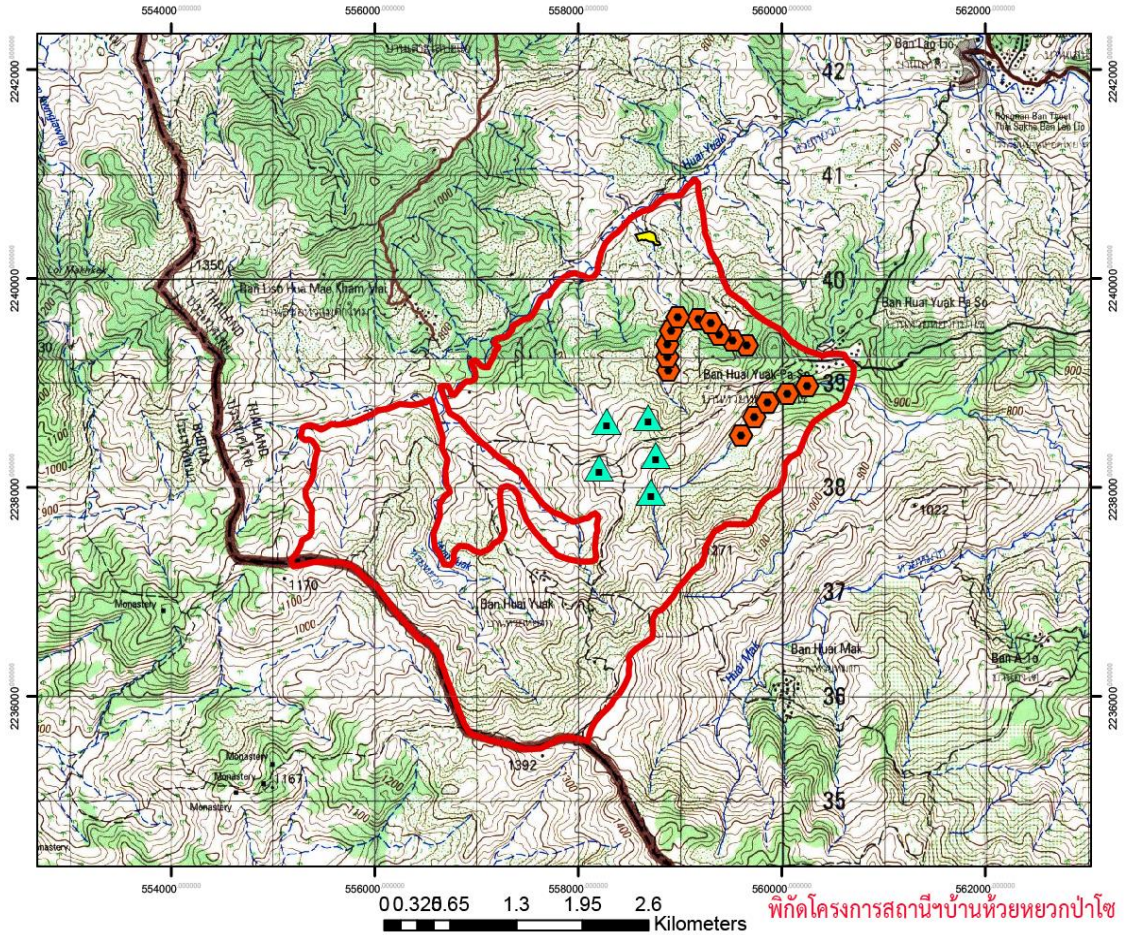
นาชั้นบันได

ประโยชน์ที่ได้รับ





ราษฎรในพื้นที่โครงการสามารถพึ่งพาตนเองควบคู่ไปกับการดูแลรักษาป่า และแหล่งต้นน้ำ โดยเน้นให้คนกับป่าอยู่ร่วมกันอย่างยั่งยืน สภาพป่าหลังเข้าร่วมโครงการมีความสมบูรณ์มากขึ้น เกิดการเรียนรู้ในการทำเกษตรของราษฎรในพื้นที่ มีการสร้างงาน สร้างอาชีพ ก่อให้เกิดการสร้างรายได้ให้แก่ราษฎรในพื้นที่ ทำให้ราษฎรมีความเป็นอยู่ที่ดีขึ้น โดยมีผู้ที่ได้รับประโยชน์จากโครงการ จำนวน ๘๘ ครัวเรือน ราษฎร ๓๗๖ คน และมีพื้นที่การเกษตรได้รับประโยชน์จากโครงการ จำนวน ๑๕ ไร่ และพื้นที่ป่า จำนวน ๔๐ ไร่

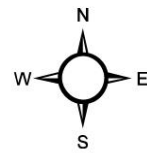


แผนที่โครงการสถานีพัฒนาการเกษตรที่สูงในสมเด็จพระนางเจ้าสิริกิติ์ พระบรมราชินีนาถ
บ้านห้วยหวกป่าโซ ตำบลแม่สลองใน อำเภอแม่ฟ้าหลวง จังหวัดเชียงราย



คำอธิบายสัญลักษณ์

-  ขอบเขตพื้นที่รับผิดชอบโครงการสถานี
-  ส่งเสริมประสิทธิภาพนาขั้นบันได เนื้อที่ ๑๐ ไร่
-  ก่อสร้างฝายต้นน้ำแบบคอกหมู ขนาด ๓ เมตร จำนวน ๑๕ ฝาย
-  งานจัดทำระบบกระจายน้ำเพื่อการเกษตร จำนวน ๕ ระบบ



มาตราส่วน 1:50000



โครงการสถานีพัฒนาการเกษตรที่สูง ตามพระราชดำริ
บ้านห้วยหวกป่าโซ
อำเภอแม่ฟ้าหลวง จังหวัดเชียงราย
ส่วนประสานโครงการพระราชดำริและกิจกรรมพิเศษ
สำนักบริหารพื้นที่อนุรักษ์ที่ ๑๕ เชียงราย กรมอุทยานแห่งชาติ สัตว์ป่า และพันธุ์พืช



๑๒) สถานีพัฒนาการเกษตรที่สูงในสมเด็จพระนางเจ้าสิริกิติ์ พระบรมราชินีนาถ
ดอยบ่อ ตำบลแม่ยาว อำเภอเมือง จังหวัดเชียงราย

ผลการดำเนินงาน

กรมอุทยานแห่งชาติ สัตว์ป่า และพันธุ์พืช ได้ดำเนินกิจกรรมต่างๆ ได้แก่ การจัดหากล้าพันธุ์อะโวคาโด จำนวน ๒๕๐ กล้า การจัดหากล้าพันธุ์กาแฟ จำนวน ๒,๕๐๐ กล้า เพื่อส่งเสริมการปลูกพืชเศรษฐกิจทดแทนการปลูกพืชเชิงเดี่ยว ซึ่งจะมีความมั่นคงในเรื่องของรายได้ การทำนาขั้นบันได จำนวน ๑๐ ไร่ การสร้างฝายต้นน้ำแบบคอกหมู ขนาด ๓ เมตร จำนวน ๑๐ แห่ง การปรับปรุงซ่อมแซมถนนเสริมคอนกรีตเหล็กขนาดกว้าง ๓ เมตร หนา ๒๕ เซนติเมตร และการปรับปรุงถนนป่าไม้ลำลอง จำนวน ๗ กิโลเมตร เพื่อให้ราษฎรในพื้นที่เดินทางได้อย่างสะดวกและปลอดภัยมากยิ่งขึ้น ซึ่งการดำเนินงานที่ผ่านมาส่งผลให้ทรัพยากรธรรมชาติ ได้รับการปรับปรุงและฟื้นฟู คุณภาพชีวิตของราษฎรได้รับการพัฒนาให้ดียิ่งขึ้น ปัจจุบันดำเนินการแล้วเสร็จ



จัดหากล้าพันธุ์อะโวคาโด



จัดหากล้าพันธุ์กาแฟ



นาขั้นบันได



ปรับปรุงถนนคอนกรีตเสริมเหล็ก





ฝายต้นน้ำแบบคอกหมู



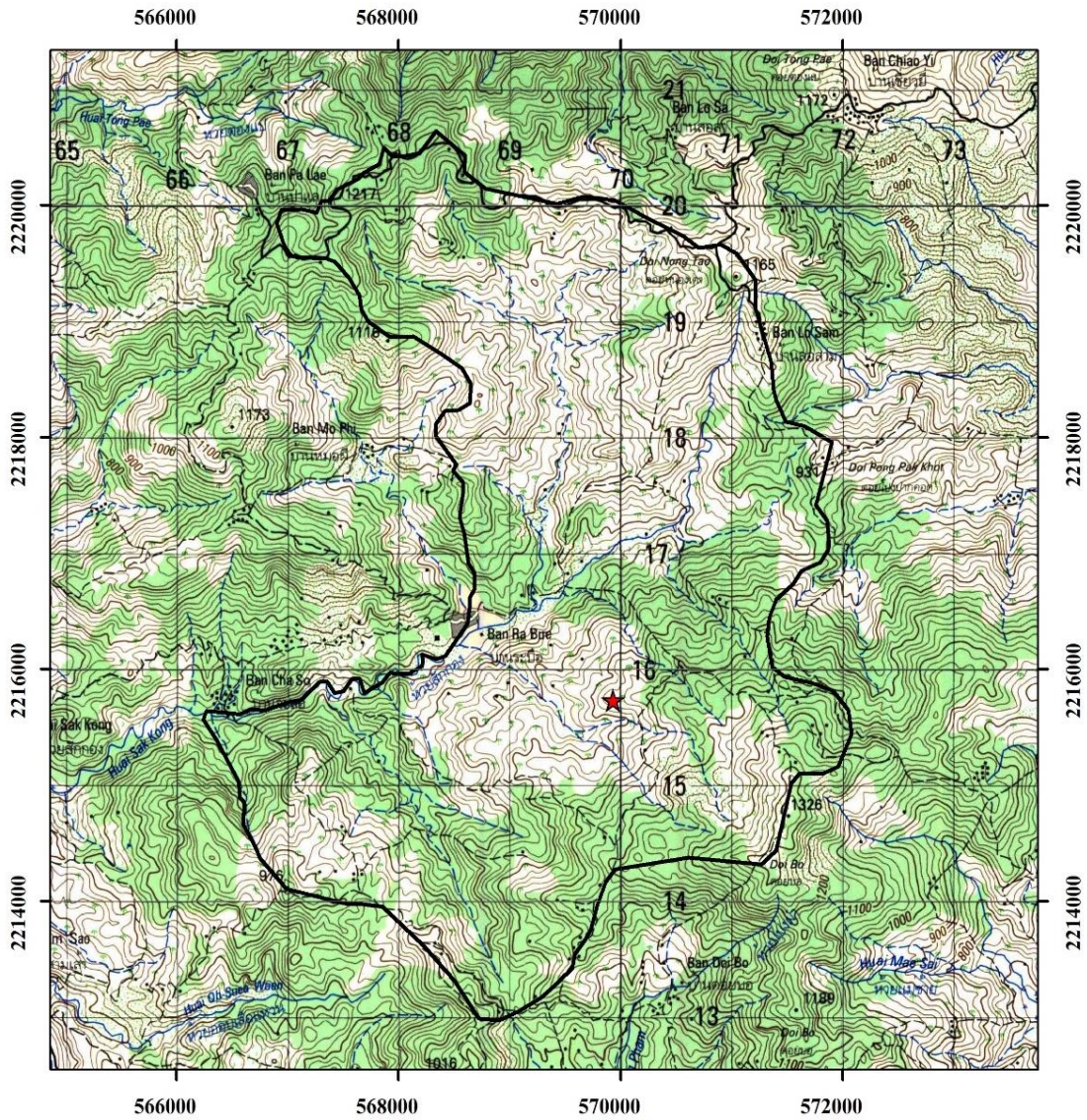
ปรับปรุงถนนป่าไม้ลำลอง

ประโยชน์ที่ได้รับ

ราษฎรพึ่งพาตนเอง ควบคู่ไปกับการรักษาป่า รักษาแหล่งต้นน้ำ และราษฎรได้เข้ามาศึกษาเรียนรู้ดูงานภายในโครงการ โดยเฉพาะองค์ความรู้ในเรื่องของการอนุรักษ์ทรัพยากรธรรมชาติและสิ่งแวดล้อม ราษฎรอยู่ร่วมกันกับป่าได้อย่างเหมาะสม เกิดจิตสำนึกให้เกิดการหวงแหนในทรัพยากรธรรมชาติและสิ่งแวดล้อม เกิดการเรียนรู้ในการทำเกษตรของราษฎรในพื้นที่เกิดการสร้างอาชีพ สร้างงาน สร้างรายได้ ให้แก่ราษฎรในพื้นที่โครงการ ซึ่งจากการดำเนินงานโครงการมีผู้ได้รับผลประโยชน์จำนวน ๑๘๓ ครัวเรือน ราษฎร ๗๗๔ คน และมีพื้นที่เกษตรได้รับผลประโยชน์ จำนวน ๓๐ ไร่ และพื้นที่ป่าสงวนแห่งชาติ จำนวน ๑,๕๐๐ ไร่



แผนที่โครงการสถานีพัฒนาการเกษตรที่สูงในสมเด็จพระนางเจ้าสิริกิติ์ พระบรมราชินีนาถ
 ดอยบ่อ ตำบลแม่ยาว อำเภอเมือง จังหวัดเชียงราย



คำอธิบายสัญลักษณ์

★ พิกัดที่ตั้งสำนักงาน

□ ขอบเขตโครงการฯ

มาตราส่วน 1 : 50,000



๑๓) สถานีพัฒนาการเกษตรที่สูงในสมเด็จพระนางเจ้าสิริกิติ์พระบรมราชินีนาถ
ภุชยัคฆ์ ตำบลขุนน่าน อำเภอเฉลิมพระเกียรติ จังหวัดน่าน

ผลการดำเนินงาน

กรมอุทยานแห่งชาติ สัตว์ป่า และพันธุ์พืช ได้ดำเนินกิจกรรมตามแผนงานโครงการ
ได้แก่ งานส่งเสริมการทำระบบวนเกษตร เพื่อลดการปลูกพืชเชิงเดี่ยวโดยจัดหากล้าพันธุ์แจกจ่าย
ให้กับราษฎร (กล้าพันธุ์กาแฟ จำนวน ๒,๕๐๐ กล้า กล้าพันธุ์อะโวคาโด จำนวน ๑,๐๐๐ กล้า
กล้าพันธุ์พลับ จำนวน ๑,๐๐๐ กล้า กล้าพันธุ์โกโก้ จำนวน ๒,๐๐๐ กล้า) งานส่งเสริมและสร้าง
จิตสำนึกให้ชุมชนมีส่วนร่วมในการอนุรักษ์ทรัพยากรป่าไม้ ได้ดำเนินการจัดทำบ่อพักน้ำเพื่อ
การเกษตร (บ่อพวง) จำนวน ๕ บ่อ และการจัดทำระบบกระจายน้ำเพื่อการเกษตร จำนวน
๕ ระบบ งานอนุรักษ์ฟื้นฟูทรัพยากรป่าไม้ โดยสร้างฝายต้นน้ำแบบคอกหมู ขนาด ๓ เมตร จำนวน
๒๕ แห่ง และการอนุรักษ์ดินและน้ำแบบนาขั้นบันได (นาแลกป่า) เนื้อที่ ๙ ไร่ ซึ่งเป็นการอนุรักษ์
ฟื้นฟูสภาพป่าที่ถูกบุกรุกทำลายให้กลับคืนเป็นป่าต้นน้ำที่สมบูรณ์ และเป็นการเพิ่มศักยภาพ
ด้านการเกษตรบนพื้นที่สูง รวมทั้งราษฎรในพื้นที่มีอาชีพที่มั่นคงและพึ่งพาตนเองได้ ปัจจุบัน
ดำเนินการแล้วเสร็จ



จัดทำบ่อพักน้ำเพื่อการเกษตร (บ่อพวง)



ปรับปรุงถนนป่าไม้ลำลอง





สร้างฝายต้นน้ำแบบคอกหมู ขนาด ๓ เมตร



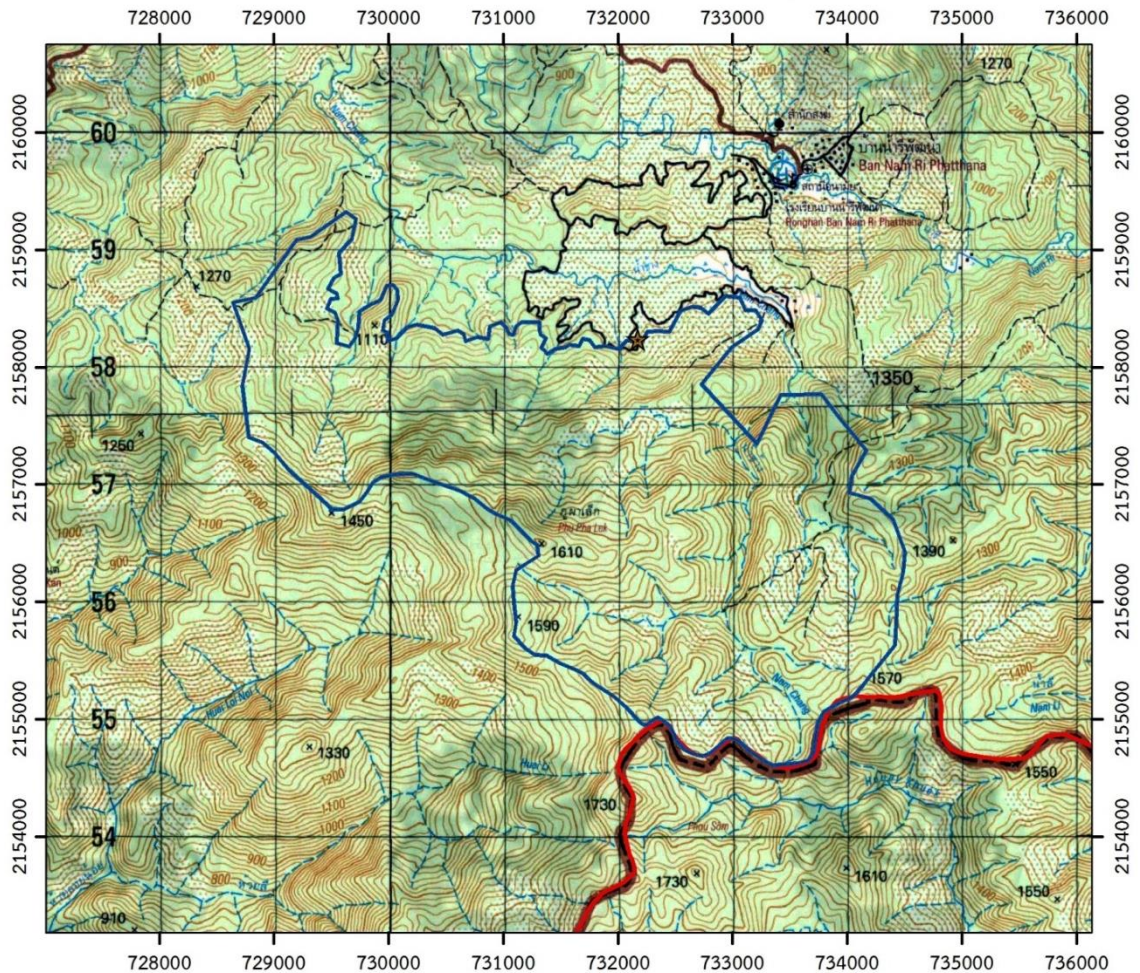
ปรับปรุงถนนป่าไม้ลำลอง

ประโยชน์ที่ได้รับ

ราษฎรมีการปลูกพืชแบบวนเกษตรโดยการปลูกพืชเศรษฐกิจมากยิ่งขึ้น มีบ่อพักน้ำระบบกระจายน้ำเพื่อการเกษตร และฝายต้นน้ำสำหรับราษฎรในการใช้ทำการเกษตรอย่างเพียงพอ อีกทั้งพื้นที่ป่าได้รับการฟื้นฟูจากกิจกรรมนาแลกป่า ราษฎรในพื้นที่ที่มีผู้ได้รับประโยชน์จากโครงการ ๒๕๒ คร้วเรือน ราษฎร ๑,๐๐๗ คน และพื้นที่ป่าได้รับประโยชน์ จำนวน ๑๐,๐๐๐ ไร่ พื้นที่การเกษตรในฤดูแล้ง จำนวน ๒,๕๐๐ ไร่ ฤดูฝน จำนวน ๒,๕๐๐ ไร่ ส่งผลให้ทรัพยากรธรรมชาติมีความอุดมสมบูรณ์ เป็นแหล่งเพาะเลี้ยงสัตว์ป่าได้มากขึ้น รวมทั้งราษฎรมีจิตสำนึกในการอนุรักษ์ทรัพยากรธรรมชาติและสิ่งแวดล้อม

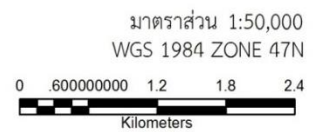


แผนที่โครงการสถานีพัฒนาการเกษตรที่สูงในสมเด็จพระนางเจ้าสิริกิติ์ พระบรมราชินีนาถ
ภูพัยค์ม์ ตำบลขุนน่าน อำเภอเฉลิมพระเกียรติ จังหวัดน่าน



เครื่องหมายแผนที่

- ★ ที่ตั้งโครงการฯ ภูพัยค์ม์ พิกัด 732527E 2157914N
- แนวเขตพื้นที่โครงการฯ ภูพัยค์ม์
- แนวเขตป่าสงวนแห่งชาติ



๑๔) สถานีพัฒนาการเกษตรที่สูงในสมเด็จพระนางเจ้าสิริกิติ์ พระบรมราชินีนาถ
บ้านสะจุก - สะแกเยิง ตำบลขุนน่าน อำเภอเฉลิมพระเกียรติ จังหวัดน่าน

ผลการดำเนินงาน

กรมอุทยานแห่งชาติ สัตว์ป่า และพันธุ์พืช ได้ดำเนินกิจกรรมส่งเสริมและพัฒนา
อาชีพที่สอดคล้องกับทรัพยากรธรรมชาติและภูมิสังคม ได้แก่ ส่งเสริมการปลูกหวายท้องถิ่น
เพื่อเสริมอาชีพตามแนวพระราชดำริ ส่งเสริมการปลูกไม้ยืนต้นเศรษฐกิจเสริมในพื้นที่ทำกิน
ของราษฎร ส่งเสริมการปลูกกาแฟเสริมรายได้ตามภูมิสังคม กิจกรรมส่งเสริมและสร้างจิตสำนึกให้
ชุมชนมีส่วนร่วมในการอนุรักษ์ทรัพยากรป่าไม้ ได้แก่ การจัดทำบ่อบักน้ำเพื่อการเกษตร (บ่อบวง)
จำนวน ๕ แห่ง การจัดทำระบบกระจายน้ำเพื่อการเกษตร จำนวน ๕ ระบบ กิจกรรมอนุรักษ์ฟื้นฟู
ทรัพยากรป่าไม้ ได้แก่ จัดทำฝายต้นน้ำแบบกึ่งถาวร ขนาด ๗ เมตร จำนวน ๑ แห่ง จัดทำฝาย
ต้นน้ำแบบกึ่งถาวร ขนาด ๕ เมตร จำนวน ๕ แห่ง จัดทำฝายต้นน้ำแบบคอกหมู ขนาด ๔ เมตร
จำนวน ๒๕ แห่ง และการอนุรักษ์ดินและน้ำแบบนาขั้นบันได (นาแลกป่า) จำนวน ๑๐ ไร่
ซึ่งราษฎรมีแหล่งน้ำสำหรับอุปโภคบริโภคเพียงพอต่อความต้องการ มีอาชีพและรายได้ที่มั่นคง
จากการดำเนินงานโครงการ ปัจจุบันดำเนินการแล้วเสร็จ



จัดทำบ่อบักน้ำเพื่อการเกษตร (บ่อบวง)



จัดทำระบบกระจายน้ำเพื่อการเกษตร





จัดทำฝายต้นน้ำแบบกึ่งถาวร ขนาด ๗ เมตร



จัดทำฝายต้นน้ำแบบคอกหมู ขนาด ๔ เมตร



กิจกรรมนาแลกป่า

ประโยชน์ที่ได้รับ

ราษฎรสามารถพึ่งพาตนเองได้ เกิดการเรียนรู้ทำการเกษตรในพื้นที่ ราษฎรมีอาชีพ และรายได้ที่มั่นคง มีระบบกระจายน้ำและบ่อบักน้ำเพื่อทำการเกษตรเพียงพอต่อความต้องการ และปลูกพืชเศรษฐกิจทดแทนพืชเชิงเดี่ยว เช่น หวาย กาแฟ และไม้ยืนต้น ซึ่งมีจำนวนพื้นที่ป่าที่ได้รับประโยชน์ จำนวน ๑๙,๘๑๐ ไร่ พื้นที่การเกษตรในฤดูแล้ง จำนวน ๔,๒๙๐ ไร่ และพื้นที่ในฤดูฝน จำนวน ๔,๒๙๐ ไร่ และมีราษฎรที่ได้รับประโยชน์จากโครงการ ๓๒๓ ครัวเรือน ราษฎร ๑,๒๔๖ คน



แผนที่โครงการสถานีพัฒนาการเกษตรที่สูงในสมเด็จพระนางเจ้าสิริกิติ์ พระบรมราชินีนาถ
บ้านสะจุก-สะแกียง ตำบลขุนน่าน อำเภอเฉลิมพระเกียรติ จังหวัดน่าน



๑๕) สถานีพัฒนาการเกษตรที่สูงในสมเด็จพระนางเจ้าสิริกิติ์ พระบรมราชินีนาถ
บ้านสบซุ่น ตำบลป่าคา อำเภอท่าวังผา จังหวัดน่าน

ผลการดำเนินงาน

กรมอุทยานแห่งชาติ สัตว์ป่า และพันธุ์พืช ได้ดำเนินกิจกรรมในพื้นที่โครงการ
ได้แก่ งานส่งเสริมและสร้างจิตสำนึกให้ชุมชนมีส่วนร่วมในการอนุรักษ์ทรัพยากรป่าไม้ ได้ทำการ
ส่งเสริมการทำระบบวนเกษตรบนพื้นที่สูงตามปรัชญาเศรษฐกิจพอเพียง เพื่อลดการปลูกพืช
เชิงเดี่ยวหรือไร่หมุนเวียน จำนวน ๒๐ ไร่ การสร้างบ่อพักน้ำเพื่อการเกษตร จำนวน ๖ แห่ง
จัดทำระบบกระจายน้ำเพื่อการเกษตร จำนวน ๕ ระบบ เพื่อให้ราษฎรมีน้ำเพียงพอต่อ
ความต้องการในการอุปโภคบริโภคและการทำเกษตร ส่งเสริมการปลูกหญ้าแฝกเพื่ออนุรักษ์ดิน
และน้ำบนพื้นที่สูง จำนวน ๑๐๐,๐๐๐ กล้า เพื่อปรับปรุงหน้าดินและลดการพังทลายของชั้นดิน
 อีกทั้งได้ดำเนินงานอนุรักษ์ฟื้นฟูทรัพยากรธรรมชาติ ในการสร้างฝายต้นน้ำแบบคอกหมู ขนาด
๓ เมตร จำนวน ๑๕ แห่ง การทำนาแลกป่า จำนวน ๑๐ ไร่ โดยมีราษฎรได้รับประโยชน์
 ๗๕๒ ครัวเรือน ราษฎร ๓,๔๕๗ คน พื้นที่ป่าได้รับประโยชน์พื้นที่ป่า จำนวน ๑๐,๖๒๐ ไร่ ปัจจุบัน
ดำเนินการแล้วเสร็จ



ส่งเสริมการปลูกพืชเศรษฐกิจ



บ่อพักน้ำเพื่อการเกษตร





ระบบกระจายน้ำเพื่อการเกษตร



ปลูกแฝกบนพื้นที่สูง



ฝายต้นน้ำแบบคอกหมูขนาด ๓ เมตร



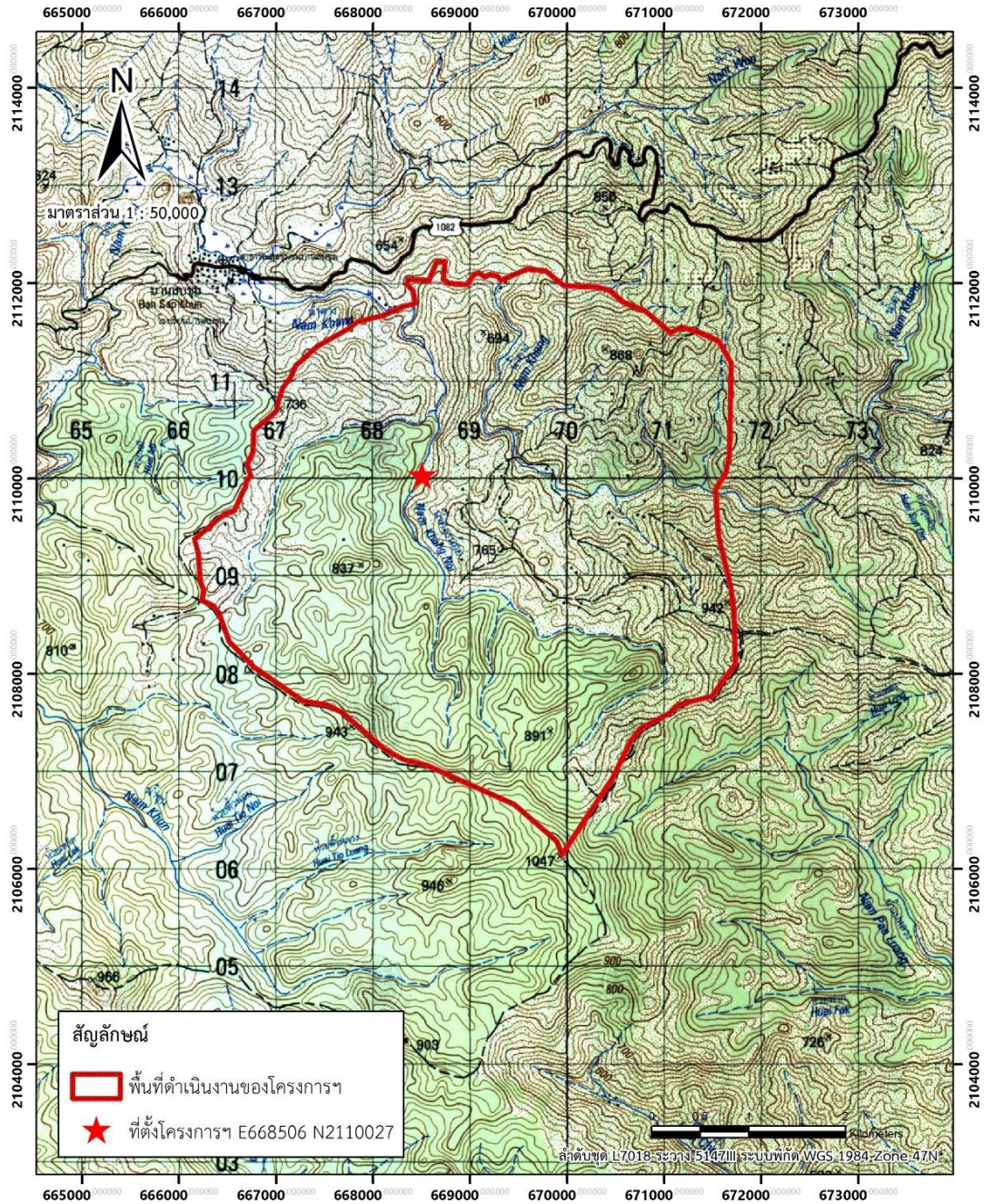
กิจกรรมทำนาแลกป่า

ประโยชน์ที่ได้รับ

ราษฎรมีส่วนร่วมในการทำกิจกรรมและมีจิตสำนึกในการอนุรักษ์ป่าไม้ เกิดการเรียนรู้การทำเกษตรในพื้นที่ มีน้ำเพียงพอสำหรับการอุปโภคบริโภคและทำการเกษตร อีกทั้งราษฎรมีอาชีพที่มั่นคงสามารถพึ่งพาตนเองได้ ทรัพยากรธรรมชาติป่าไม้ได้รับการฟื้นฟูจากการปลูกหญ้าแฝกและการทำนาแลกป่า จากการดำเนินงานโครงการมีพื้นที่ป่าได้รับประโยชน์ จำนวน ๑๐,๖๒๐ ไร่ และราษฎรที่ได้รับประโยชน์ จำนวน ๗๕๒ ครัวเรือน ราษฎร ๓,๔๕๗ คน



แผนที่โครงการสถานีพัฒนาการเกษตรที่สูงในสมเด็จพระนางเจ้าสิริกิติ์ พระบรมราชินีนาถ
บ้านสบซุ่น ตำบลป่าคา อำเภอท่าวังผา จังหวัดน่าน



๑๖) สถานีพัฒนาการเกษตรที่สูงในสมเด็จพระนางเจ้าสิริกิติ์ พระบรมราชินีนาถ บ้านสันติสุข - บ้านขุนกำลัง ตำบลขุนควร อำเภอปง จังหวัดพะเยา

ผลการดำเนินงาน

กรมอุทยานแห่งชาติ สัตว์ป่า และพันธุ์พืช ได้ดำเนินการพัฒนาคุณภาพชีวิตของราษฎรในพื้นที่ ในหลายๆ ด้าน ได้แก่ การอำนวยความสะดวกและบริหารโครงการ โดยได้มีการจัดประชุมการขับเคลื่อนโครงการอันเนื่องมาจากพระราชดำริและติดตามงานจากหน่วยงานราชการที่ปฏิบัติงานร่วมกับสถานีฯ ปรับปรุงและดูแลภูมิทัศน์โดยรอบสถานีฯ ให้สวยงามเรียบร้อย งานส่งเสริมพัฒนาคุณภาพชีวิต โดยจัดหากล้าพันธุ์ไม้ผล (กล้ากล้วยน้ำว้าพันธุ์มะลิอ่อน จำนวน ๕๐๐ กล้า กล้ากล้วยน้ำว้าพันธุ์ท่ายาง ๕๐ จำนวน ๒๕๐ ต้น กล้าพันธุ์เงาะ จำนวน ๘๐๐ กล้า กล้าพันธุ์ลองกอง จำนวน ๒๐๐ กล้า แจกจ่ายให้กับราษฎรบ้านสันติสุขและบ้านขุนกำลังที่มีความต้องการ จำนวน ๕๐ ครั้วเรือ สนับสนุนหมุดำพันธุ์ลูกผสมเหมยขาน จำนวน ๒๐ ตัว พร้อมอาหาร ไข่พันธุ์ไข่ จำนวน ๑๕๐ ตัว พร้อมอาหาร ให้กับราษฎรบ้านสันติสุข จำนวน ๒๗ ครั้วเรือ การทำนาขั้นบันได (นาแลกป่า) จำนวน ๒๐ ไร่ จัดทำระบบกระจายน้ำเพื่อการเกษตร จำนวน ๕ ระบบ ในพื้นที่ทางการเกษตรของราษฎรที่ห่างไกลแหล่งน้ำ สนับสนุนแหล่งน้ำขนาดเล็กให้กับราษฎรโดยสร้างบ่อพักน้ำเพื่อการเกษตร (บ่อพวง) จำนวน ๕ แห่ง และสร้างฝายต้นน้ำแบบคอกหมูขนาด ๓ เมตร จำนวน ๕๐ แห่ง ปัจจุบันดำเนินการแล้วเสร็จ



การจัดประชุมการขับเคลื่อนโครงการอันเนื่องมาจากพระราชดำริฯ



จัดหากล้าพันธุ์ไม้ผลให้กับราษฎร





สนับสนุนหมูดำพันธุ์ลูกผสมหมยชาน



สนับสนุนไก่พันธุ์ไข่



การทำนาขั้นบันได



จัดทำระบบกระจายน้ำเพื่อการเกษตร



สร้างบ่อพักน้ำเพื่อการเกษตร (บ่อพวง)



ฝายต้นน้ำแบบคอกหมูขนาด ๓ เมตร

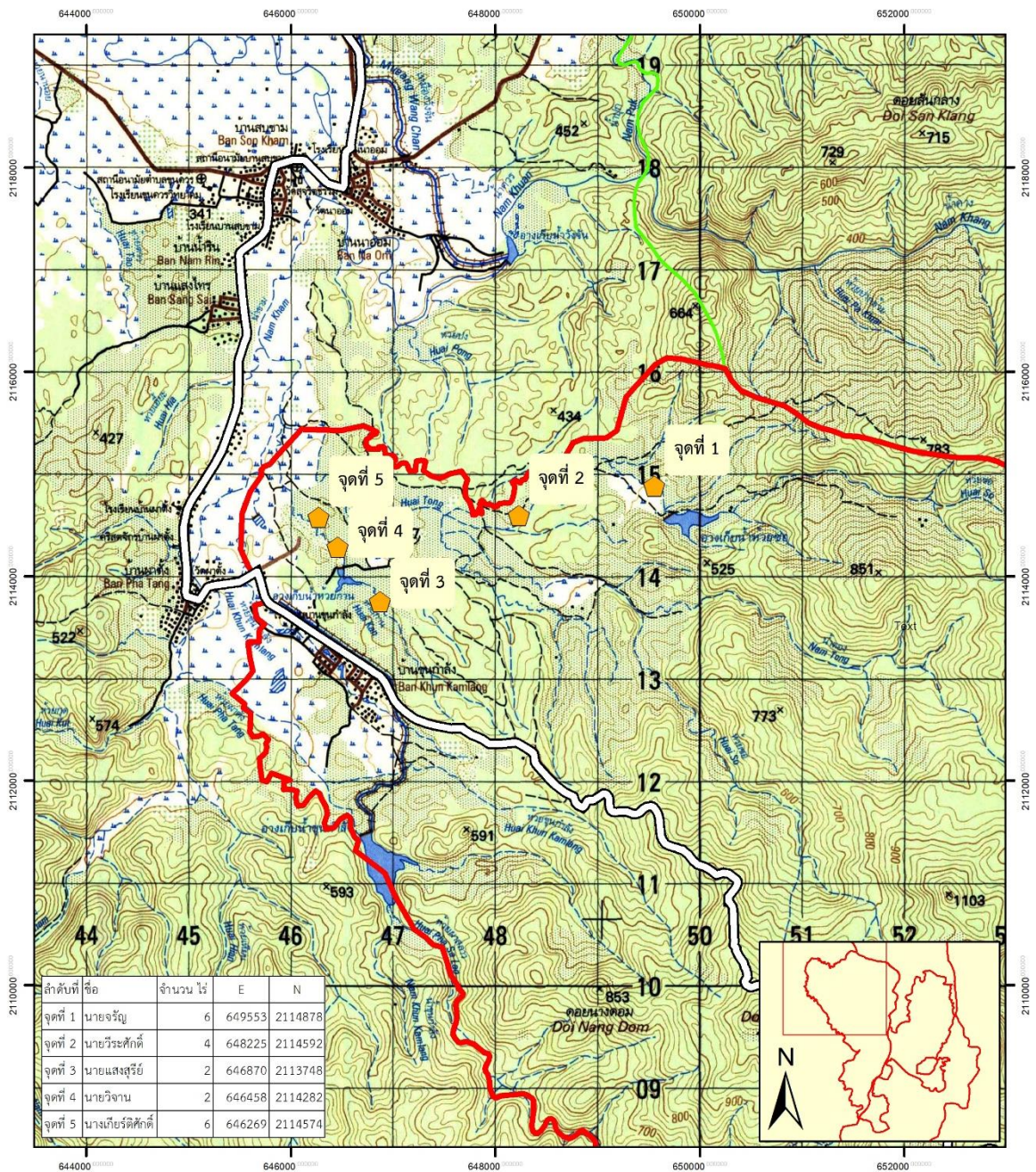


ประโยชน์ที่ได้รับ

ราษฎรส่วนใหญ่ในพื้นที่โครงการเป็น เครือข่าย ด้านการ อนุรักษ์ เฝ้าระวัง ประสานงานในการดำเนินกิจกรรมต่างๆ หยุดยั้งการบุกรุกทำลายป่าได้ ทำให้ป่ามีความอุดมสมบูรณ์ขึ้น มีแหล่งเก็บน้ำตามธรรมชาติทำให้ลำห้วยมีน้ำไหลตลอดปี ราษฎรมีน้ำใช้อุปโภค และบริโภคตลอดปี การดำเนินงานเกิดความสัมฤทธิ์ผลทำให้สภาพป่าต้นน้ำบริเวณพื้นที่ของโครงการ คงความอุดมสมบูรณ์และเป็นแหล่งน้ำเพื่อให้ราษฎรในพื้นที่โครงการได้ใช้ประโยชน์ทางด้านการเกษตรและด้านสาธารณสุขปโภค และยังสามารเพิ่มแหล่งอาหารให้กับสัตว์ป่า พัฒนาคุณภาพชีวิตของราษฎรในพื้นที่ มีแหล่งจ้างงาน สนับสนุนกล้าไม้ผล มีแหล่งน้ำขนาดเล็กให้กับราษฎร และการให้ความรู้ด้านอาชีพต่างๆ ราษฎรมีอาชีพมั่นคง ราษฎรสามารถทำการปลูกพืชหลังการทำนาได้อย่างต่อเนื่อง มีทักษะในการทำการเกษตรสามารถปลูกพืชเศรษฐกิจทำให้มีรายได้เพิ่มขึ้นมีคุณภาพชีวิตที่ดีขึ้น สามารถพึ่งพาตนเองได้และเพียงพอต่อการเลี้ยงครอบครัว



แผนที่โครงการสถานีพัฒนาการเกษตรที่สูงในสมเด็จพระนางเจ้าสิริกิติ์ พระบรมราชินีนาถ บ้านสันติสุข - บ้านขุนกำล้ง ตำบลขุนควร อำเภอปางง จังหวัดพะเยา



แผนที่มาตราส่วน 1:50,000

แสดงสัญลักษณ์

- ราชันอินโด จำนวน 20 ไร่
- เส้นทางคมนาคม
- ขอบเขตสถานีพัฒนาการเกษตรที่สูง พื้นที่ 73,517 ไร่



ส่วนประสานโครงการพระราชดำริฯ สำนักบริหารพื้นที่อนุรักษ์ที่ 15 (เชียงใหม่)
กรมอุทยานแห่งชาติ สัตว์ป่า และพันธุ์พืช



๑๗) สถานีพัฒนาการเกษตรที่สูงในสมเด็จพระนางเจ้าสิริกิติ์ พระบรมราชินีนาถ บ้านป่าคา ตำบลโป่งน้ำร้อน อำเภอคลองลาน จังหวัดกำแพงเพชร

ผลการดำเนินงาน

กรมอุทยานแห่งชาติ สัตว์ป่า และพันธุ์พืช ดำเนินกิจกรรมในพื้นที่ต่าง ๆ ประกอบด้วย โครงการจัดการพื้นที่ชุมชนป่าคา โครงการจัดการพื้นที่ชุมชนบ้านโละโคะ และโครงการจัดการพื้นที่ชุมชนบ้านป่าหมาก ดำเนินการจัดซื้อกล้าไม้แจกจ่ายให้เกษตรกร เพื่อส่งเสริมการปลูกพืชเศรษฐกิจยืนต้น ทดแทนการปลูกพืชเกษตรเชิงเดี่ยว และฝึกอบรมหลักสูตร เยาวชนอาสาพิทักษ์ป่า จำนวน ๑ รุ่น ปัจจุบันดำเนินการแล้วเสร็จ



โครงการอบรมเยาวชนอาสาพิทักษ์ป่า



โครงการแจกจ่ายกล้าไม้ให้เกษตรกรบ้านป่าคา บ้านโละโคะ และบ้านป่าหมาก

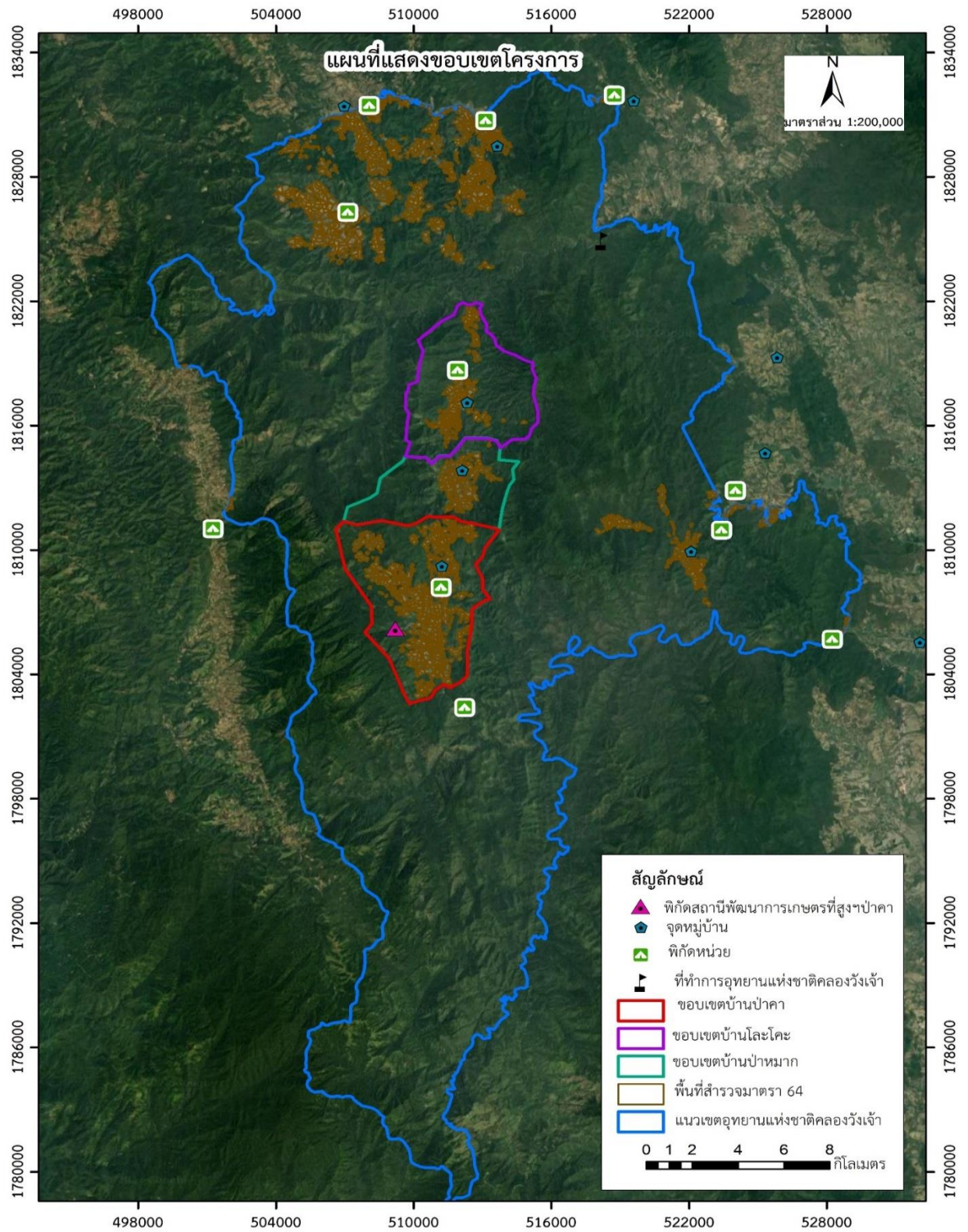


ประโยชน์ที่ได้รับ

ทำให้ราษฎรในพื้นที่โครงการฯ มีความรู้ความเข้าใจเกี่ยวกับการนำความรู้ด้านการเกษตรที่สูงมาใช้ในพื้นที่ตนเอง ปรับเปลี่ยนวิถีคิดมาเป็นใช้พื้นที่น้อยแต่ให้ผลผลิตสูง มีความตระหนักในการใช้สารเคมีเพิ่มขึ้น ราษฎรในพื้นที่ได้รับการยกระดับคุณภาพชีวิตความเป็นอยู่ด้านการสาธารณสุข การศึกษา และการคมนาคมขนส่ง อีกทั้งด้านสิ่งแวดล้อมได้รับการดูแลฟื้นฟู ราษฎรมีความรู้ ความเข้าใจในการดูแลทรัพยากรในอุทยานแห่งชาติมากขึ้น โดยมีจำนวนพื้นที่รับประโยชน์ พื้นที่ป่า ๕๕,๗๕๓ ไร่ พื้นที่การเกษตร ในฤดูแล้ง จำนวน ๖,๒๓๐ ไร่ ในฤดูฝน จำนวน ๑๒,๔๖๐ ไร่ จำนวนผู้รับประโยชน์ คราวเรือน ๘๙๓ คน ประชากร ๒,๓๕๔ คน



แผนที่โครงการสถานีพัฒนาการเกษตรที่สูงในสมเด็จพระนางเจ้าสิริกิติ์ พระบรมราชินีนาถ
บ้านป่าคา ตำบลโป่งน้ำร้อน อำเภอลองลาน จังหวัดกำแพงเพชร



โครงการบ้านเล็กในป่าใหญ่ในสมเด็จพระนางเจ้าสิริกิติ์ พระบรมราชินีนาถ จังหวัดเชียงราย จังหวัดเชียงใหม่ และจังหวัดพะเยา

เรื่องเดิม

เมื่อวันที่ ๒๔ เมษายน ๒๕๕๔ สมเด็จพระนางเจ้าสิริกิติ์ พระบรมราชินีนาถ พระบรมราชชนนีพันปีหลวง ได้พระราชทานพระราชดำริกับนายสหัส บุญญาวิวัฒน์ ผู้ช่วยเลขาธิการพระราชวัง ฝ่ายกิจกรรมพิเศษ สำนักพระราชวัง เมื่อครั้งเสด็จพระราชดำเนินทอดพระเนตรพื้นที่เป็นครั้งแรก และมีพระราชเสาวนีย์ให้จัดตั้งโครงการบ้านเล็กในป่าใหญ่ขึ้น ความว่า “ก็คิดจะพยายามหาที่ ที่ทำให้คนกับป่าอยู่ด้วยกันได้ โดยไม่เบียดเบียนซึ่งกันและกันเลย พยายามนานแล้ว เพิ่งจะมาได้” และ “ถ้าไม่มีป่า น้ำของเมืองไทยจะแห้งไปเยอะ น้ำใต้ดินและน้ำอะไรจะแห้งไปหมด เพราะฉะนั้น ลองดูอย่างชาติอื่นเขา ที่คนกับป่าเขาอยู่ด้วยกัน เราก็อาจจะทำเหมือนชาติอื่นเขา ที่คนกับป่าอยู่ด้วยกัน เราก็อาจจะสนับสนุนเรื่องเห็ด ก็ไม่ทราบว่ามีหน้าฝนในป่ามีเห็ดอะไรขึ้นบ้าง ยังจะต้องศึกษาอีกเยอะ”

ผลการดำเนินงาน

ปีงบประมาณ ๒๕๖๗ กรมอุทยานแห่งชาติ สัตว์ป่า และพันธุ์พืช ได้ดำเนินการสนองพระราชดำริในการดำเนินโครงการบ้านเล็กในป่าใหญ่ในสมเด็จพระนางเจ้าสิริกิติ์ พระบรมราชินีนาถ อย่างต่อเนื่อง จำนวน ๔ แห่ง ดังนี้

๑. โครงการบ้านเล็กในป่าใหญ่ในสมเด็จพระนางเจ้าสิริกิติ์ พระบรมราชินีนาถ บ้านห้วยหญ้าไซ ตำบลป่าแดด อำเภอแม่สรวย จังหวัดเชียงราย

ผลการดำเนินงาน

กรมอุทยานแห่งชาติ สัตว์ป่า และพันธุ์พืช ได้ดำเนินการก่อสร้างฝายต้นน้ำแบบคอกหมู ขนาด ๓ เมตร จำนวน ๑๐ แห่ง จัดทำระบบกระจายน้ำเพื่อการเกษตร จำนวน ๒ ระบบ และก่อสร้างถนนคอนกรีตเสริมเหล็ก ขนาดกว้าง ๓ เมตร ระยะทาง ๒๓๕ เมตร โดยกิจกรรมดังกล่าวได้เริ่มดำเนินการในเดือนมิถุนายน – เดือนกันยายน ๒๕๖๗ ปัจจุบันดำเนินการแล้วเสร็จ





จัดทำฝายต้นน้ำแบบคอกหมู
ขนาด ๓ เมตร



ระบบกระจายน้ำเพื่อการเกษตร



ก่อสร้างถนนคอนกรีตเสริมเหล็ก
ขนาดกว้าง ๓ เมตร



จ้างเหมาซ่อมรถยนต์ราชการ จำนวน ๑ คัน

ประโยชน์ที่ได้รับ






ราษฎรในพื้นที่โครงการฯ สามารถดำรงชีวิตได้อย่างพอเพียงและยั่งยืนตามหลักปรัชญาเศรษฐกิจพอเพียง ป่าไม้มีความอุดมสมบูรณ์มากยิ่งขึ้น การเดินทางในพื้นที่ที่มีความสะดวกและปลอดภัยมากขึ้น มีระบบกระจายน้ำในพื้นที่ซึ่งทำให้ผลผลิตมีปริมาณเพิ่มขึ้น และพื้นที่ป่าจำนวน ๕๐ ไร่ ได้รับประโยชน์จากการใช้น้ำ ในส่วนฤดูแล้ง จำนวน ๒๐ ไร่ และฤดูฝน จำนวน ๒๐ ไร่ ราษฎรที่ได้รับผลประโยชน์ ๑๒ ครัวเรือน ราษฎร ๔๘ คน



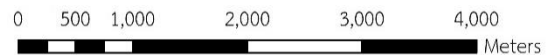
แผนที่โครงการบ้านเล็กในป่าใหญ่บ้านเล็กในป่าใหญ่ในสมเด็จพระนางเจ้าสิริกิติ์ พระบรมราชินีนาถ
บ้านห้วยห้วยไผ่ ตำบลป่าแดด อำเภอแม่สรวย จังหวัดเชียงราย



คำอธิบายสัญลักษณ์

-  ฝ่ายต้นน้ำแบบคอกหมู จำนวน 10 แห่ง
-  ถนนคอนกรีตเสริมเหล็ก ขนาดกว้าง 3 เมตร ระยะทาง 235 เมตร
-  เส้นทางภายในโครงการฯ
-  ขอบเขตโครงการฯ
-  ที่ตั้งโครงการฯ

มาตราส่วน 1 : 50,000



๒. โครงการบ้านเล็กในป่าใหญ่ในสมเด็จพระนางเจ้าสิริกิติ์ พระบรมราชินีนาถ บ้านดอยฟ้าห่มปก ตำบลแม่สว อำเภอแม่สาย จังหวัดเชียงใหม่

ผลการดำเนินงาน

กรมอุทยานแห่งชาติ สัตว์ป่า และพันธุ์พืช ดำเนินงานด้านพัฒนาคุณภาพชีวิต ด้วยการก่อสร้างระบบกระจายน้ำจากบ่อกักน้ำเข้าสู่พื้นที่แปลงเกษตรของราษฎร จำนวน ๑ ระบบ ก่อสร้างถนนคอนกรีตเสริมเหล็ก กว้าง ๓ เมตร สูง ๑๕ เซนติเมตร ระยะทาง ๒๐๐ เมตร และการจัดหากล้ากาแฟอาราบิก้า จำนวน ๒,๐๐๐ กล้า กล้าแมคคาเดเมียเสียบกล้า จำนวน ๒๐๐ กล้า กล้าอะโวคาโด จำนวน ๒๐๐ กล้า และกล้าซาเลียมมังกง จำนวน ๒,๐๐๐ กล้า สำหรับด้านอนุรักษ์ฟื้นฟูทรัพยากรธรรมชาติและสิ่งแวดล้อม โดยก่อสร้างฝายต้นน้ำแบบผสมผสาน (แบบคอกหมู) ขนาด ๓ เมตร จำนวน ๒๐ แห่ง และฝายต้นน้ำแบบกึ่งถาวร ขนาด ๔ เมตร จำนวน ๒ แห่ง ปัจจุบันดำเนินการแล้วเสร็จ



การจัดหาพันธุ์กล้าไม้



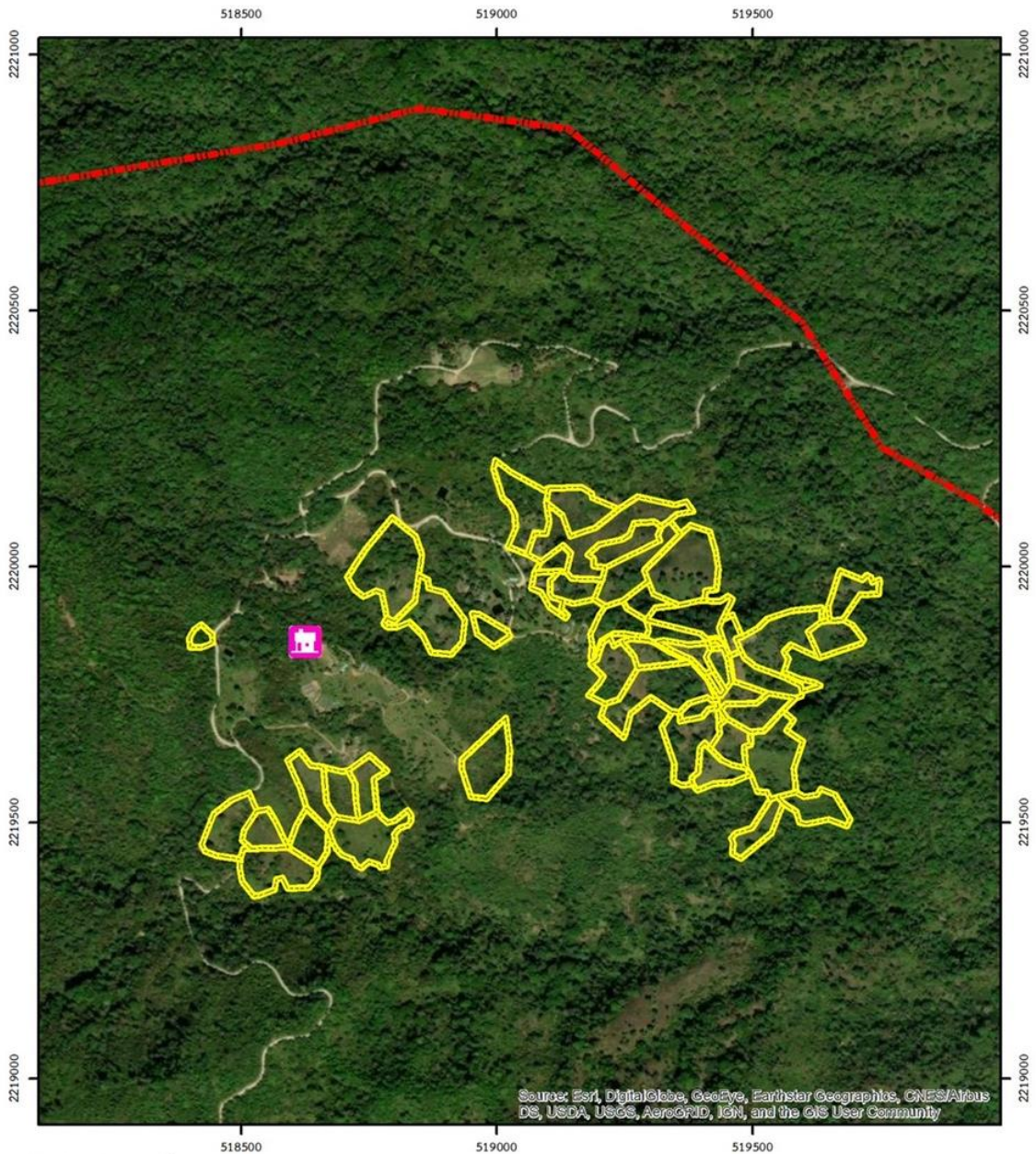
ฝายต้นน้ำแบบกึ่งถาวร ขนาด ๔ เมตร

ประโยชน์ที่ได้รับ




ทำให้ราษฎรในพื้นที่โครงการฯ จำนวน ๖๙ คน และเจ้าหน้าที่หน่วยงานร่วมที่ปฏิบัติงานบนโครงการฯ มีคุณภาพชีวิตที่ดีขึ้น จากการมีน้ำเพียงพอสำหรับการอุปโภคบริโภคและทำการเกษตร อีกทั้งมีเส้นคมนาคมขนส่งที่สามารถสัญจรและขนส่งพืชผลทางการเกษตรเพื่อนำไปจำหน่ายสู่ตลาดได้อย่างสะดวก รวดเร็ว และปลอดภัย นอกจากนี้ยังช่วยสร้างอาชีพและสร้างรายได้ให้กับราษฎรควบคู่กับการอนุรักษ์ทรัพยากรธรรมชาติและสิ่งแวดล้อมในบริเวณพื้นที่โครงการ




แผนที่โครงการบ้านเล็กในป่าใหญ่ในสมเด็จพระนางเจ้าสิริกิติ์ พระบรมราชินีนาถ
ดอยฟ้าห่มปก ตำบลแม่สาว อำเภอแม่เมาะ จังหวัดเชียงใหม่



คำอธิบายสัญลักษณ์

-  ที่ตั้งโครงการฯ 518625 E 2219854 N
-  แปลงที่ดินทำกิน บ้านโป่งไฮ
-  ขอบเขตโครงการฯ เนื้อที่ 16,486.63 ไร่



๓. โครงการบ้านเล็กในป่าใหญ่ในสมเด็จพระนางเจ้าสิริกิติ์ พระบรมราชินีนาถ บ้านดอยดำ ตำบลเมืองแหง อำเภอเวียงแหง จังหวัดเชียงใหม่

ผลการดำเนินงาน

กรมอุทยานแห่งชาติ สัตว์ป่า และพันธุ์พืช ได้ดำเนินงานฟื้นฟูและอนุรักษ์ทรัพยากรธรรมชาติและสิ่งแวดล้อม โดยก่อสร้างฝายต้นน้ำแบบคอกหมู ขนาด ๔ เมตร จำนวน ๒๐ แห่ง ก่อสร้างฝายถาวร ขนาด ๖ เมตร จำนวน ๒ แห่ง และงานอำนวยความสะดวกโครงการที่ชำรุดทรุดโทรมให้สามารถกลับมาใช้งานได้ โดยได้ดำเนินการซ่อมแซมบ้านพักเจ้าหน้าที่และอาคารสำนักงาน รวมทั้งซ่อมแซมปลั๊กพลาทรวงงาน ห้องน้ำ และจัดภูมิทัศน์ ปัจจุบันดำเนินการแล้วเสร็จ



การก่อสร้างฝายต้นน้ำแบบคอกหมู
ขนาด ๔ เมตร จำนวน ๒๐ แห่ง



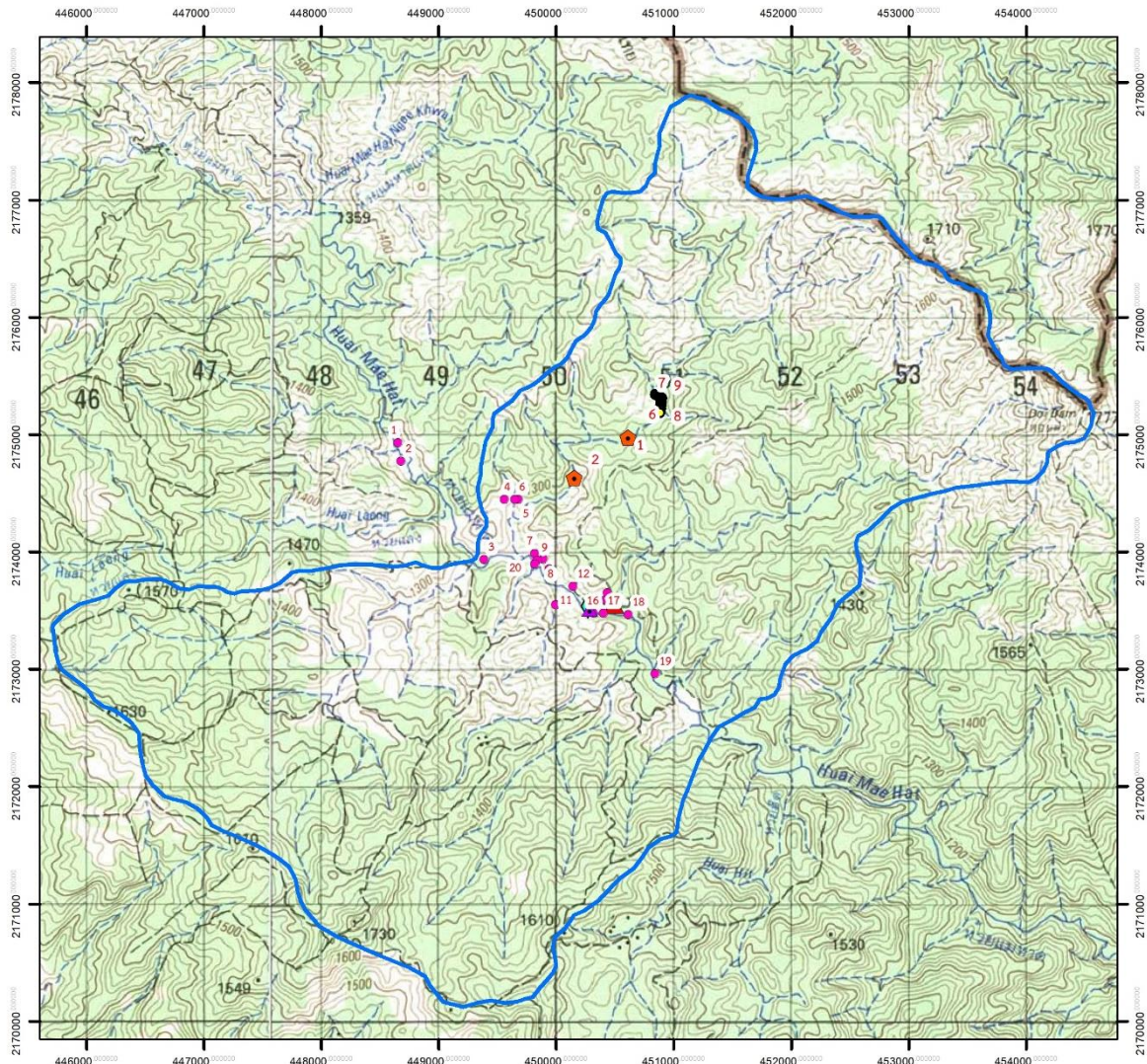
การก่อสร้างฝายถาวร ขนาด ๖ เมตร
จำนวน ๒ แห่ง

ประโยชน์ที่ได้รับ

ทำให้ราษฎรในพื้นที่โครงการฯ จำนวน ๔๙ คน เกิดความรักและหวงแหนทรัพยากรธรรมชาติ ร่วมมือกันอนุรักษ์และฟื้นฟูป่าต้นน้ำให้อุดมสมบูรณ์ ราษฎรมีน้ำเพียงพอสำหรับการอุปโภคบริโภคและทำการเกษตร สามารถอยู่ร่วมกับป่าได้อย่างเกื้อกูลกัน นอกจากนี้ ราษฎรมีการประกอบอาชีพที่มั่นคงและมีการสนับสนุนการประกอบอาชีพเสริม เพื่อสร้างรายได้ให้แก่ครัวเรือน



แผนที่โครงการบ้านเล็กในป่าใหญ่ในสมเด็จพระนางเจ้าสิริกิติ์ พระบรมราชินีนาถ
ดอยดำ ตำบลเมืองแหง อำเภอเวียงแหง จังหวัดเชียงใหม่



คำอธิบายสัญลักษณ์

- ▲ ที่ตั้งโครงการบ้านเล็กในป่าใหญ่ตามพระราชดำริ ดอยดำ
- ⬢ ฝายต้นน้ำแบบถาวร ขนาด 6 เมตร จำนวน 2 แห่ง
- ฝายต้นน้ำแบบคอกหมู ขนาด 3 เมตร จำนวน 20 แห่ง
- ▲ ซ่อมแซมห้องน้ำ VIP บริเวณพลับพลาทรงงาน
- ◆ ซ่อมแซมพลับพลาทรงงานและจัดภูมิทัศน์
- จัดซื้อไม้ผล (อะโวคาโด) จำนวน 2,000 ต้น
- ขอบเขตโครงการบ้านเล็กในป่าใหญ่ตามพระราชดำริ ดอยดำ



0 0.5 1 2 กม.

มาตราส่วน 1:50,000

พื้นหลักฐาน WGS 1948 Zone 47N

ระหว่างแผนที่ 4648 II และ 4748 III



๔. โครงการบ้านเล็กในป่าใหญ่ในสมเด็จพระนางเจ้าสิริกิติ์ พระบรมราชินีนาถ บ้านหนองห้า ตำบลร่มเย็น อำเภอเชียงคำ จังหวัดพะเยา

ผลการดำเนินงาน

กรมอุทยานแห่งชาติ สัตว์ป่า และพันธุ์พืช ได้ดำเนินงานซ่อมแซมอาคารชั่วคราว ปรับปรุงภูมิทัศน์บริเวณโครงการ จัดหากกล้าพันธุ์กาแฟ และกล้าพลับเพื่อส่งเสริมการปลูกพืชเศรษฐกิจทดแทนการปลูกพืชเชิงเดี่ยว โดยการแจกกล้าพันธุ์กาแฟอาราบิก้า จำนวน ๒,๕๐๐ กล้า แจกกล้าพลับ จำนวน ๕๐๐ กล้า ให้กับราษฎรจำนวน ๔ หมู่บ้าน ได้แก่ บ้านหนองห้า หมู่ ๑๖ ตำบลร่มเย็น อำเภอเชียงคำ จังหวัดพะเยา บ้านต้นผึ้งหมู่ ๑๖ ตำบลร่มเย็น อำเภอเชียงคำ จังหวัดพะเยา บ้านผาแดงบน หมู่ ๑๑ ตำบลร่มเย็น อำเภอเชียงคำ จังหวัดพะเยา และบ้านคะแนง หมู่ ๑๐ ตำบลร่มเย็น อำเภอเชียงคำ จังหวัดพะเยา

ในส่วนของการพัฒนาคุณภาพชีวิต ได้ให้สนับสนุนก้อนเห็ดนางฟ้า จำนวน ๕,๐๐๐ ก้อน ให้กับราษฎรในโครงการแก่ราษฎรบ้านหนองห้า หมู่ที่ ๑๖ จำนวน ๑๒ ครัวเรือน สนับสนุนพันธุ์ไก่พื้นเมือง อาหารและยาสำหรับไก่พื้นเมือง จำนวน ๖๐๐ ตัว อาหารไก่ จำนวน ๑๔ กระสอบ และยาสำหรับไก่พันธุ์พื้นเมืองแก่ราษฎรบ้านหนองห้า หมู่ที่ ๑๖ จำนวน ๑๒ ครัวเรือน สนับสนุนการจัดทำโรงเรือนสาธิตปลูกพืชสมุนไพรและพันธุ์สมุนไพร และกล้าพันธุ์พืชสมุนไพร ในโครงการบ้านเล็กในป่าใหญ่ ตามพระราชดำริ บ้านหนองห้า จำนวน ๑ แห่ง และได้จัดทำระบบกระจายน้ำเพื่อการเกษตร จำนวน ๓ ระบบ รวมถึงฝายต้นน้ำแบบคอกหมู ขนาด ๓ เมตร จำนวน ๑๕ แห่ง ปัจจุบันดำเนินการแล้วเสร็จ



ระบบกระจายน้ำเพื่อการเกษตร ๓ ระบบ



ปรับปรุงภูมิทัศน์บริเวณโครงการ





จัดหากล้าพันธุ์กาแฟ



สนับสนุนไก่พันธุ์พื้นเมืองและอาหารไก่



สนับสนุนการจัดทำโรงเรือนสาธิต
ปลูกพืชสมุนไพรและพันธุ์สมุนไพร



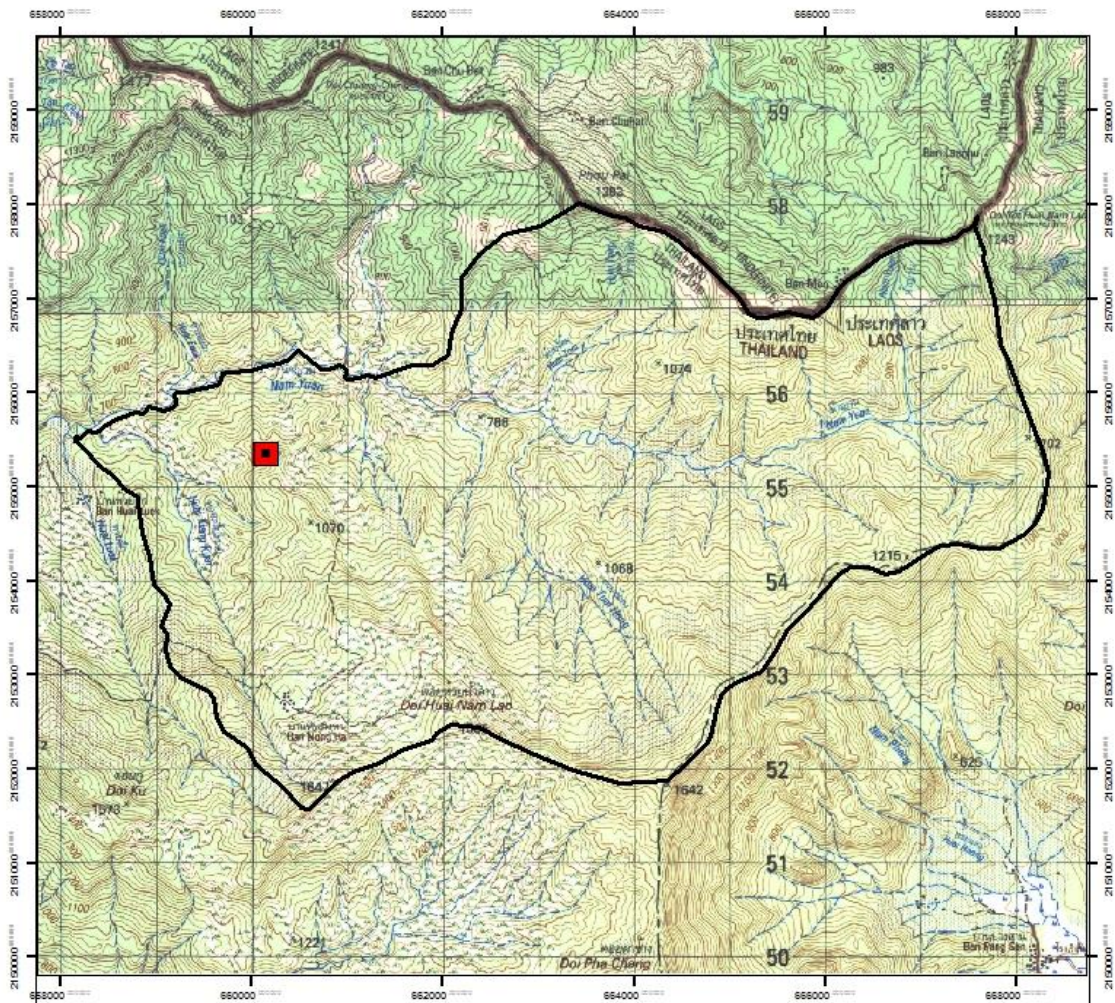
ฝายต้นน้ำแบบคอกหมูขนาด ๓ เมตร

ประโยชน์ที่ได้รับ

ทรัพยากรธรรมชาติในพื้นที่โครงการฯ ได้รับการฟื้นฟูพื้นที่ป่าให้มีความอุดมสมบูรณ์ ทั้งยังเป็นการรักษาแหล่งต้นน้ำลำธาร และหลากหลายทางชีวภาพให้คงความชุ่มชื้น ราษฎรในพื้นที่ จำนวน ๑๒ ครัวเรือน ๕๒ คน สามารถใช้ประโยชน์จากพื้นที่ป่า จำนวน ๒๒๐ ไร่ และมีพื้นที่การเกษตรในฤดูแล้ง จำนวน ๒๒๐ ไร่ และฤดูฝน จำนวน ๒๒๐ ไร่ ราษฎรสามารถดำรงชีวิตได้อย่างเกื้อกูลกับป่า โดยไม่ให้ระบบนิเวศเสียความสมดุล คงความอุดมสมบูรณ์ตามธรรมชาติ สามารถอยู่ร่วมกับป่าได้อย่างมีความสุขและยั่งยืน



แผนที่โครงการบ้านเล็กในป่าใหญ่ในสมเด็จพระนางเจ้าสิริกิติ์ พระบรมราชินีนาถ
บ้านหนองห้า ตำบลร่มเย็น อำเภอเชียงคำ จังหวัดพะเยา



แผนที่แสดงที่ตั้งโครงการบ้านเล็กในป่าใหญ่ ตามพระราชดำริ
บ้านหนองห้า อำเภอเชียงคำ จังหวัดพะเยา

คำอธิบายสัญลักษณ์

- พิกัดที่ตั้งโครงการ
- ขอบเขตโครงการ



มาตราส่วน 1 : 50,000



ส่วนประสานโครงการพระราชดำริและกิจการพิเศษ
สพ.อ. 15 (เชียงใหม่)
กรมอุทยานแห่งชาติ สัตว์ป่า และพันธุ์พืช



โครงการพัฒนาคุณภาพชีวิตราษฎรบ้านขุนวินอันเนื่องมาจากพระราชดำริ ตำบลแม่วิน อำเภอแม่วาง จังหวัดเชียงใหม่

เรื่องเดิม

เมื่อวันที่ ๑๙ มกราคม ๒๕๕๓ สมเด็จพระนางเจ้าสิริกิติ์ พระบรมราชินีนาถ พระบรมราชชนนีพันปีหลวง เสด็จพระราชดำเนินทรงเยี่ยมราษฎรและทอดพระเนตรสภาพพื้นที่ บ้านขุนวิน หมู่ที่ ๑๖ ตำบลแม่วิน อำเภอแม่วาง จังหวัดเชียงใหม่ และได้พระราชทานพระราชดำริ ให้นำหน่วยงานราชการต่าง ๆ ที่เกี่ยวข้องดำเนินการพัฒนาหมู่บ้านขุนวินในลักษณะค่อยเป็นค่อยไป ให้เป็นไปตามความต้องการของราษฎร โดยมีให้ผลการพัฒนาไปเปลี่ยนแปลงสภาพวิถีชีวิตของ ราษฎรในหมู่บ้าน เพื่อเป็นการรักษาสภาพชุมชนแบบเดิม และเป็นการวางแผนพื้นที่ป่าต้นน้ำลำธาร

ผลการดำเนินงาน

กรมอุทยานแห่งชาติ สัตว์ป่า และพันธุ์พืช ได้ดำเนินกิจกรรมด้านการพัฒนา คุณภาพชีวิตราษฎร การสร้างแปลงรวมสมุนไพรในท้องถิ่นตามภูมิปัญญาของชนเผ่ากะเหรี่ยง บ้านขุนวิน ซ่อมแซมเส้นทางคมนาคมในหมู่บ้าน ซ่อมแซมระบบประปาภูเขา ก่อสร้างถนน คอนกรีตเสริมเหล็ก กว้าง ๓ เมตร หนา ๐.๑๕ เมตร ยาว ๒๐๐ เมตร ปลูกไม้ผลเพื่อลดการปลูก พืชเชิงเดี่ยวในสวนต้นมะแขว่น และก่อสร้างฝายต้นน้ำแบบคอกหมู ขนาด ๓ เมตร จำนวน ๒๐ แห่ง ปัจจุบันดำเนินการแล้วเสร็จ



การส่งเสริมให้ราษฎรมีองค์ความรู้ เรื่องธรรมชาติและพันธุ์ไม้ในพื้นที่



แปลงรวมสมุนไพรในท้องถิ่นตามภูมิปัญญา ของชนเผ่ากะเหรี่ยงบ้านขุนวิน





งานซ่อมแซมเส้นทางคมนาคมในหมู่บ้าน



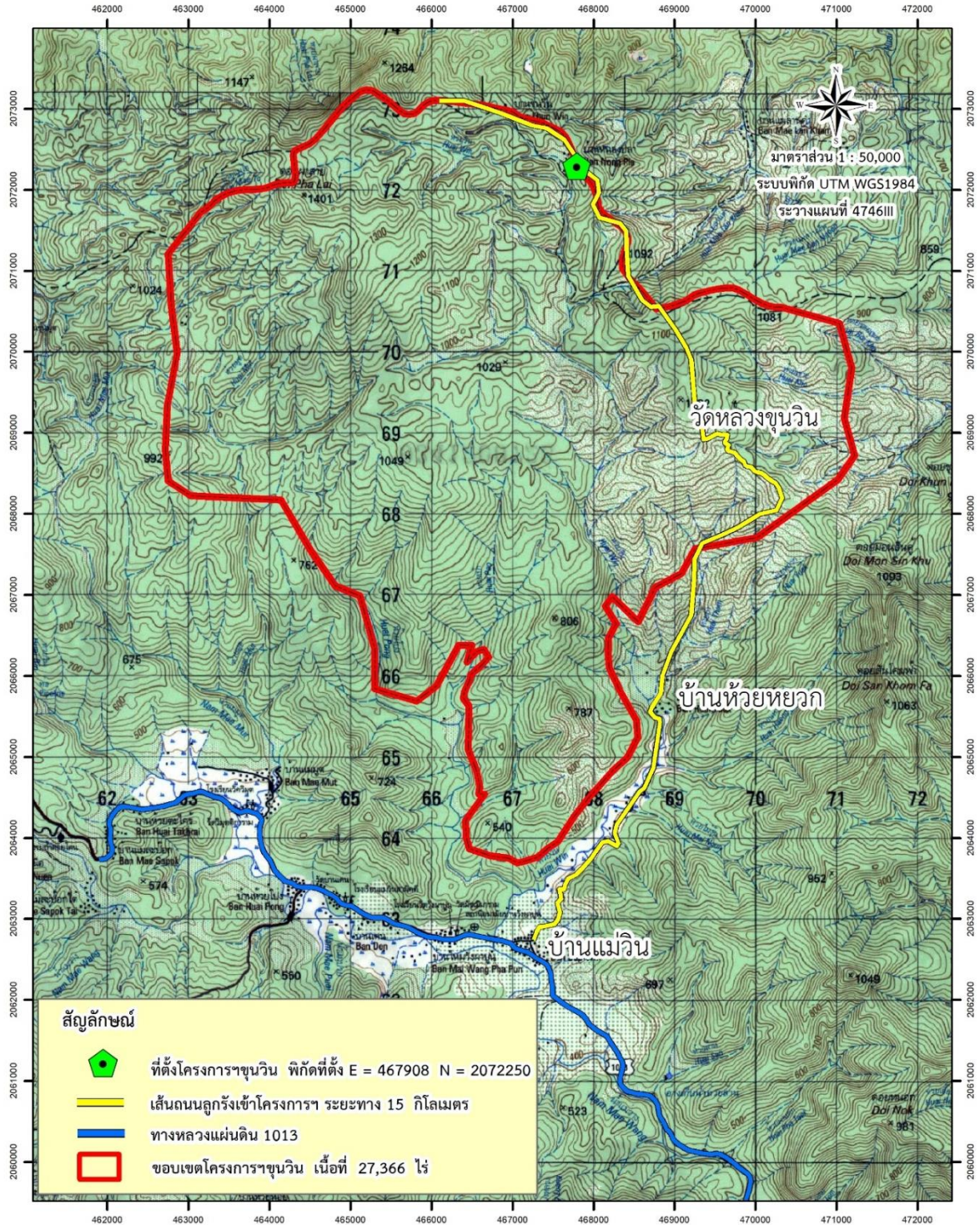
การก่อสร้างฝายต้นน้ำแบบคอกหมู
ขนาด ๓ เมตร จำนวน ๒๐ แห่ง

ประโยชน์ที่ได้รับ

ทำให้ราษฎรในพื้นที่โครงการพัฒนาคุณภาพชีวิตราษฎรบ้านขุนวินอันเนื่องมาจากพระราชดำริ จำนวน ๔๖ ครัวเรือน ราษฎร ๑๖๔ คน มีคุณภาพชีวิตที่ดีขึ้นและสามารถดำรงชีวิตอยู่ร่วมกับป่าได้อย่างยั่งยืน นอกจากนี้ ทำให้พื้นที่ป่าไม้บริเวณโดยรอบ จำนวน ๒๗,๓๖๖ ไร่ ได้รับการฟื้นฟูและอนุรักษ์ รวมทั้งมีการจัดการอย่างเหมาะสมตามหลักวิชาการ



แผนที่โครงการพัฒนาคุณภาพชีวิตราษฎรบ้านขุนวินอันเนื่องมาจากพระราชดำริ
ตำบลแม่วิน อำเภอม่วงสามสิบ จังหวัดเชียงใหม่



โครงการช่วยเหลือราษฎรบ้านชีแบรอันเนื่องมาจากพระราชดำริ ตำบลแม่ตื่น อำเภอมวก๋อย จังหวัดเชียงใหม่

เรื่องเดิม

เมื่อวันที่ ๒๐ มกราคม ๒๕๕๒ สมเด็จพระนางเจ้าสิริกิติ์ พระบรมราชินีนาถ พระบรมราชชนนีพันปีหลวง ได้พระราชทานพระราชดำริแก่ นายสหัส บุญญาวิวัฒน์ ที่ปรึกษาสำนักพระราชวัง ให้พิจารณาช่วยเหลือราษฎรบ้านชีแบร หมู่ที่ ๗ ตำบลแม่ตื่น อำเภอมวก๋อย จังหวัดเชียงใหม่ ที่มีฐานะยากจนขาดแคลนน้ำเพื่อการอุปโภคบริโภค โดยให้หาทางช่วยเหลือด้านการเกษตรให้มีระบบน้ำเพื่อการเกษตรตลอดปี การเลี้ยงสัตว์ จัดหาแหล่งน้ำเพื่อการอุปโภคบริโภค และการเกษตร ตลอดจนการสาธารณสุขและการศึกษา

ผลการดำเนินงาน

กรมอุทยานแห่งชาติ สัตว์ป่า และพันธุ์พืช ได้ดำเนินกิจกรรมส่งเสริมและสร้างจิตสำนึกให้ชุมชนมีส่วนร่วมในการอนุรักษ์ โดยมีการส่งเสริมการใช้ปุ๋ยชีวภาพเพื่อลดการใช้สารเคมีในพื้นที่ต้นน้ำ การจัดหากล้าพันธุ์พืชเศรษฐกิจเพื่อส่งเสริมการปลูกพืชทดแทนพืชเชิงเดี่ยวจำนวน ๕๐ คราวเรือน รวมทั้ง กิจกรรมอนุรักษ์ดินและน้ำแบบขั้นบันได ด้วยการทำนาขั้นบันไดจำนวน ๓๐ ไร่ และการจัดทำวางบ่อซีเมนต์สำหรับกักเก็บน้ำเพื่อการเกษตรของราษฎร จำนวน ๑๐ บ่อ ปัจจุบันดำเนินการแล้วเสร็จ



การส่งเสริมการใช้ปุ๋ยชีวภาพ
เพื่อลดการใช้สารเคมีในพื้นที่ต้นน้ำ



การจัดหากล้าพันธุ์พืชเศรษฐกิจ
เพื่อส่งเสริมการปลูกทดแทนพืชเชิงเดี่ยว





กิจกรรมอนุรักษ์ดินและน้ำแบบขั้นบันได
ด้วยการทำขั้นบันได จำนวน ๓๐ ไไร่



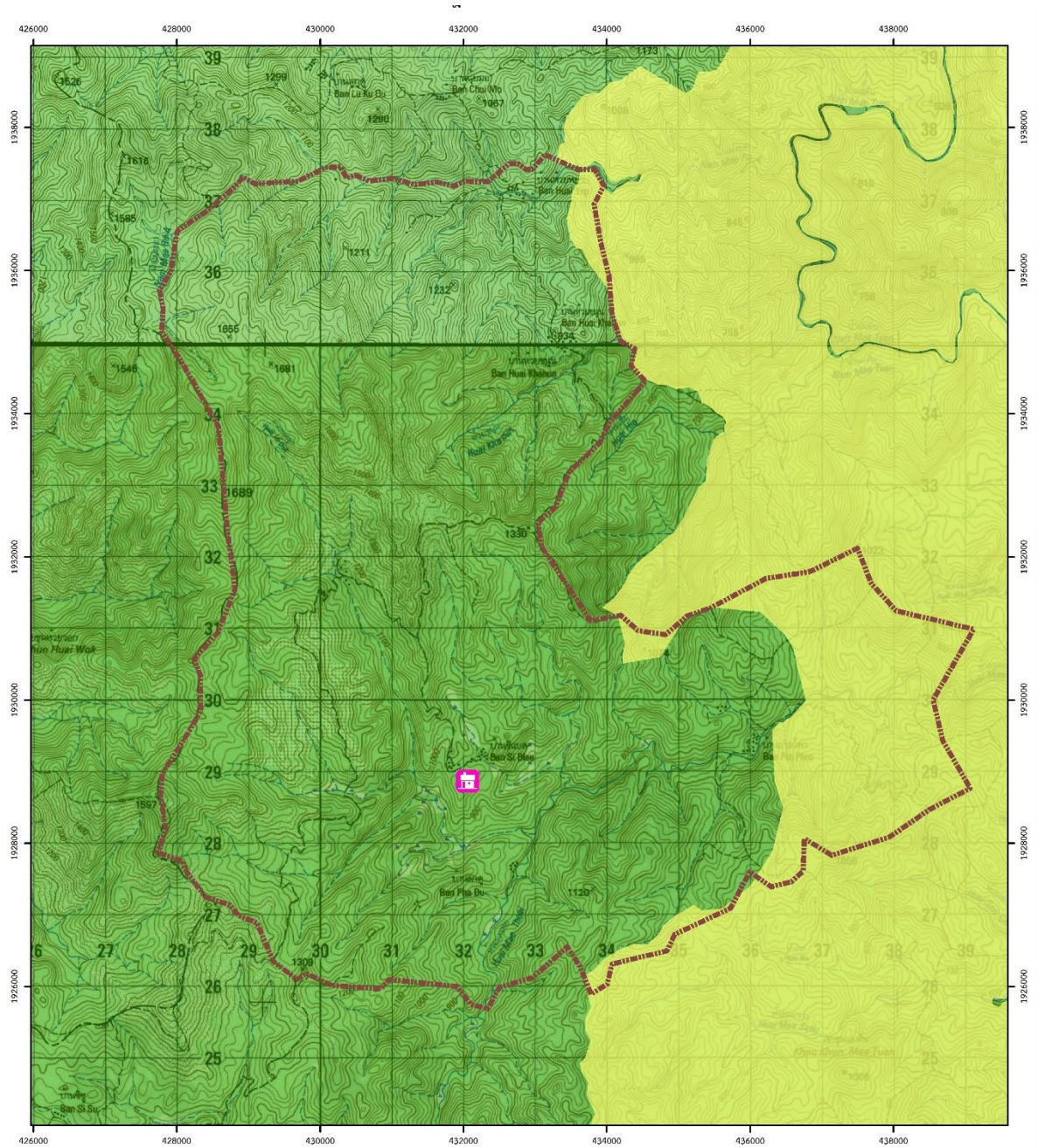
การจัดทำวงบ่อซีเมนต์สำหรับกักเก็บน้ำ
เพื่อการเกษตรของราษฎร จำนวน ๑๐ บ่อ

ประโยชน์ที่ได้รับ






ทำให้ราษฎรบ้านชีแบร หมู่ที่ ๗ จำนวน ๔ หมู่บ้าน ได้แก่ บ้านปรอโพ บ้านชีแบร บ้านห้วยหยาบ และบ้านห้วยขุ่น ของตำบลแม่ตื่น อำเภออมก๋อย จังหวัดเชียงใหม่ จำนวน ๓๗๔ ครัวเรือน ๑,๔๗๙ คน มีรายได้และคุณภาพชีวิตที่ดีขึ้น รวมทั้ง สามารถเพิ่มพื้นที่การเกษตร และการทำนา รวมพื้นที่ ๓๗๐ ไร่ นอกจากนี้ ทำให้ราษฎรในพื้นที่มีจิตสำนึกในการอนุรักษ์และฟื้นฟูสภาพป่าต้นน้ำลำธารให้มีความอุดมสมบูรณ์ดั้งเดิม และลดการบุกรุกตัดไม้ทำลายป่า เพื่อปลูกพืชหมุนเวียน

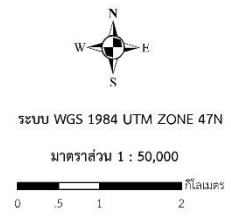


แผนที่โครงการช่วยเหลือราษฎรบ้านชีแบรอันเนื่องมาจากพระราชดำริ ตำบลแม่ตื่น อำเภอมวกก่อ จังหวัดเชียงใหม่



คำอธิบายสัญลักษณ์

-  พิกัดที่ตั้งโครงการช่วยเหลือราษฎรบ้านชีแบร (ในเขตป่าสงวนแห่งชาติ)
-  ขอบเขตโครงการช่วยเหลือราษฎรบ้านชีแบร จำนวน 50,862.44 ไร่
-  แนวเขตห้ามล่าสัตว์ป่าแม่ป๋วย จำนวน 6,216.47 ไร่
-  แนวเขตป่าสงวนแห่งชาติ ป่ามวกก่อ จำนวน 44,645.97 ไร่
-  พื้นที่อื่นๆ เนื้อที่ - ไร่



โครงการช่วยเหลือราษฎรบ้านทุ่งต้นจ้าวอันเนื่องมาจากพระราชดำริ ตำบลแม่ตื่น อำเภอมวก๋อย จังหวัดเชียงใหม่

เรื่องเดิม

เมื่อวันที่ ๕ มีนาคม ๒๕๔๔ สมเด็จพระนางเจ้าสิริกิติ์ พระบรมราชินีนาถ พระบรมราชชนนีพันปีหลวง เสด็จพระราชดำเนินทรงเยี่ยมราษฎรบ้านทุ่งต้นจ้าว หมู่ที่ ๑๑ ตำบลแม่ตื่น อำเภอมวก๋อย จังหวัดเชียงใหม่ ในการนี้ ได้มีพระราชเสาวนีย์กับ ดร.ปลอดประสพ สุรัสวดี อธิบดีกรมป่าไม้ ให้รักษาป่าไม้ไม่ให้ถูกทำลาย และขอให้กรมป่าไม้ช่วยดูแลราษฎร โดยเฉพาะอย่างยิ่งราษฎรกลุ่มบ้านทุ่งต้นจ้าว ซึ่งส่วนใหญ่มีฐานะยากจน

ผลการดำเนินงาน

กรมอุทยานแห่งชาติ สัตว์ป่า และพันธุ์พืช ได้ดำเนินกิจกรรมสร้างป่าสร้างรายได้ จำนวน ๒๐ ไร่ ระบบกระจายน้ำเพื่อการเกษตร จำนวน ๒ จุด จัดหาพืชเศรษฐกิจเพื่อส่งเสริมชุมชนปลูกทดแทนพืชเชิงเดี่ยว จำนวน ๔๐ คราวเรือน กิจกรรมอนุรักษ์ดินและน้ำแบบนาขั้นบันได จำนวน ๑๕ ไร่ และก่อสร้างถนนคอนกรีต ๒ ร่องล้อ ระยะทาง ๓๐๐ เมตร ปัจจุบันดำเนินการแล้วเสร็จ



กิจกรรมสร้างป่าสร้างรายได้
จำนวน ๒๐ ไร่



การจัดหาพืชเศรษฐกิจเพื่อส่งเสริม
ชุมชนปลูกทดแทนพืชเชิงเดี่ยว





ระบบกระจายน้ำเพื่อการเกษตร



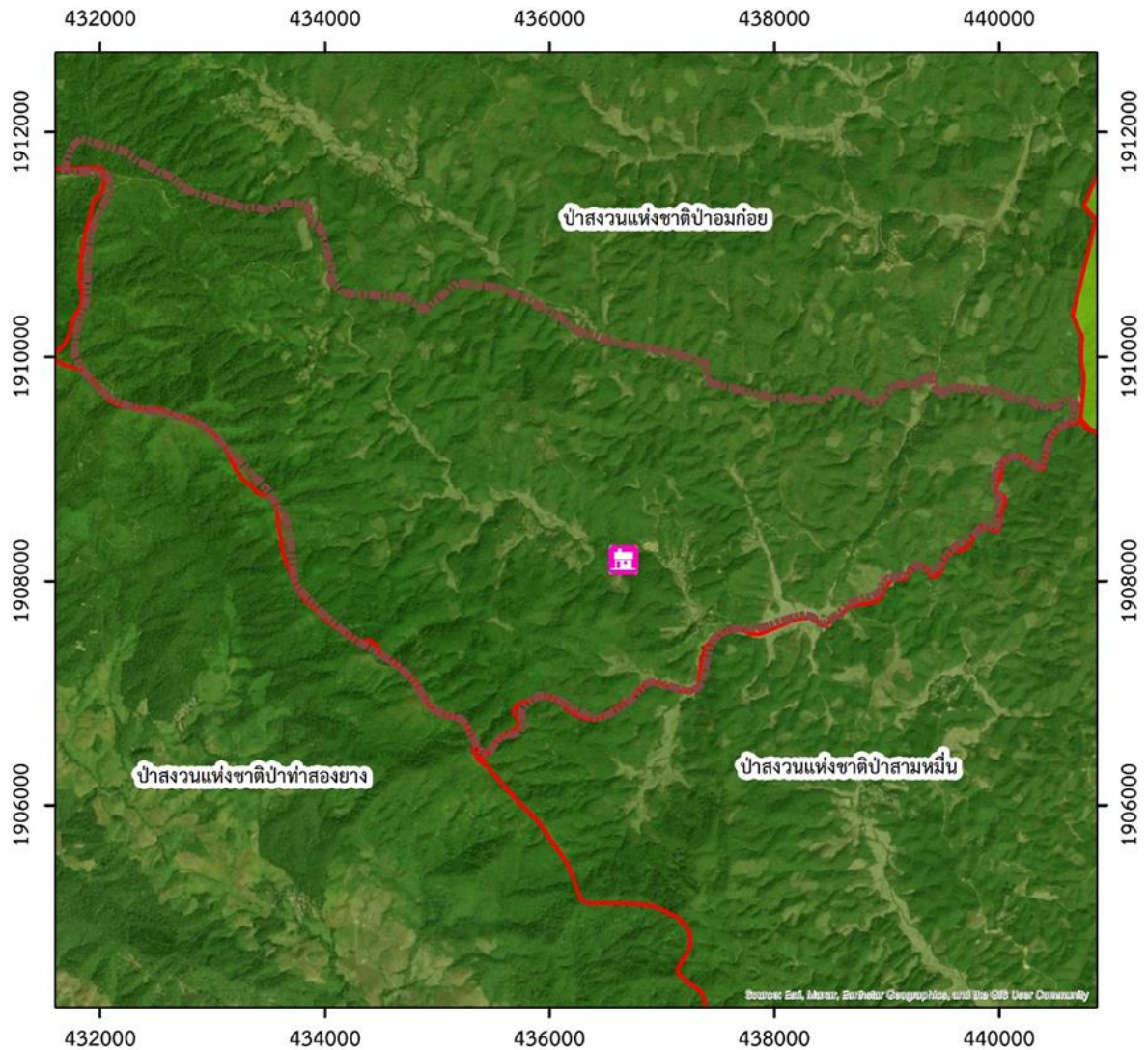
กิจกรรมอนุรักษ์ดินและน้ำแบบนาขั้นบันได
จำนวน ๑๕ ไร่

ประโยชน์ที่ได้รับ





ทำให้ราษฎรบ้านทุ่งต้นจิว รวมจำนวน ๒๐๗ ครัวเรือน ราษฎร ๗๒๙ คน แบ่งเป็น ราษฎรบ้านทุ่งต้นจิว หมู่ที่ ๑๑ ตำบลแม่ตื่น อำเภออมก๋อย จังหวัดเชียงใหม่ จำนวน ๑๐๙ ครัวเรือน ๓๐๓ คน และราษฎรบ้านทุ่งต้นจิว หมู่ที่ ๗ ตำบลแม่ตื่น อำเภอแม่ระมาด จังหวัดตาก จำนวน ๘๘ ครัวเรือน ๔๒๖ คน มีรายได้และคุณภาพชีวิตที่ดีขึ้น รวมทั้งมีความรู้ในการทำ การเกษตรที่ถูกต้องตามหลักวิชาการเกษตร ทำให้มีผลผลิตเพิ่มสูงขึ้น รวมทั้งลดการใช้สารเคมี ในการเพาะปลูก นอกจากนี้ สามารถกำหนดขอบเขตพื้นที่ป่าและพื้นที่ทำกินของราษฎร ทำให้ ราษฎรไม่บุกรุกพื้นที่ป่าเพิ่มขึ้น และเกิดจิตสำนึกในการอนุรักษ์ ดูแลรักษาป่า และหวงแหน ทรัพยากรป่าไม้ในพื้นที่



แผนที่โครงการช่วยเหลือราษฎรบ้านทุ่งต้นจัวอันเนื่องมาจากพระราชดำริ
ตำบลแม่ตื่น อำเภอมวกก่อ จังหวัดเชียงใหม่



คำอธิบายสัญลักษณ์

-  ที่ตั้งโครงการช่วยเหลือราษฎรบ้านทุ่งต้นจัว E=436661 N=1908190
-  แนวเขตโครงการฯ เนื้อที่ 13,500.65 ไร่
-  แนวเขตห้ามล่าสัตว์ป่าอินทปูลี
-  แนวเขตป่าสงวนแห่งชาติ



ระบบ WGS 1984 UTM ZONE 47N
จุดแผนที่ L7018
ระวางแผนที่ 4643I,4643II
มาตราส่วน 1 : 50,000



โครงการอนุรักษ์ฟื้นฟูสภาพป่าและพัฒนาคุณภาพชีวิตบ้านนาศิริอันเนื่องมาจากพระราชดำริ ตำบลเมืองนะ อำเภอเชียงดาว จังหวัดเชียงใหม่

เรื่องเดิม

สมเด็จพระนางเจ้าสิริกิติ์ พระบรมราชินีนาถ พระบรมราชชนนีพันปีหลวง ได้พระราชทานพระราชดำริแก่นายสหัส บุญญาวิวัฒน์ ผู้ช่วยเลขาธิการพระราชวัง ฝ่ายกิจกรรมพิเศษ สำนักพระราชวัง เมื่อวันที่ ๔ กุมภาพันธ์ ๒๕๔๘ ในโอกาสเสด็จพระราชดำเนินไปทรงเยี่ยมราษฎรและทอดพระเนตรการดำเนินงานของโครงการฯ ทรงห่วงใยสภาพป่าที่เสื่อมโทรม และห่วงใยราษฎรที่ยากจน สรุปความได้ดังนี้ “เมื่อป่าเพิ่มขึ้น น้ำก็จะเพิ่มขึ้น ถ้าอบรมชาวบ้านว่า ป่าคือแหล่งน้ำให้พิจารณาว่าป่าสำคัญที่สุด ไม้มีความชุ่มชื้นก็ไม่ดีต่อการหายใจ”

ผลการดำเนินงาน

กรมอุทยานแห่งชาติ สัตว์ป่า และพันธุ์พืช ได้ดำเนินการก่อสร้างถนนคอนกรีต สองร่องล้อ ระยะทาง ๕๐๐ เมตร ซ่อมแซมระบบประปาภูเขา จัดหาแทงค์น้ำสำหรับกักเก็บน้ำ เพื่อการอุปโภคบริโภคและใช้ในการเกษตร จำนวน ๕ ถัง รวมทั้ง ได้ส่งเสริมการมีส่วนร่วมเพื่อพัฒนาคุณภาพชีวิตราษฎร โดยการส่งเสริมการทำปุ๋ยหมักจากใบไม้แห้ง เพื่อเป็นการลดการใช้สารเคมีและลดปริมาณเชื้อเพลิงในพื้นที่ การเพาะชำกล้ากาแพอราบิกา จำนวน ๕,๐๐๐ กล้า และส่งเสริมการทำระบบเกษตรแบบยั่งยืนในพื้นที่เกษตรของราษฎรเพื่อลดการปลูกพืชเชิงเดี่ยว เพิ่มพื้นที่สีเขียวในโครงการฯ ด้วยการจัดซื้อกล้าไม้ผลอะโวคาโด และกล้ามะม่วง จำนวนรวม ๕,๐๐๐ กล้า ปัจจุบันดำเนินการแล้วเสร็จ



การส่งเสริมการทำปุ๋ยหมักจากใบไม้แห้ง



ส่งเสริมการทำระบบเกษตรแบบยั่งยืนในพื้นที่เกษตรของราษฎรเพื่อลดการปลูกพืชเชิงเดี่ยว





จัดหาแท็งก์น้ำสำหรับกักเก็บน้ำเพื่อ
การอุปโภคบริโภคและใช้ในการเกษตร



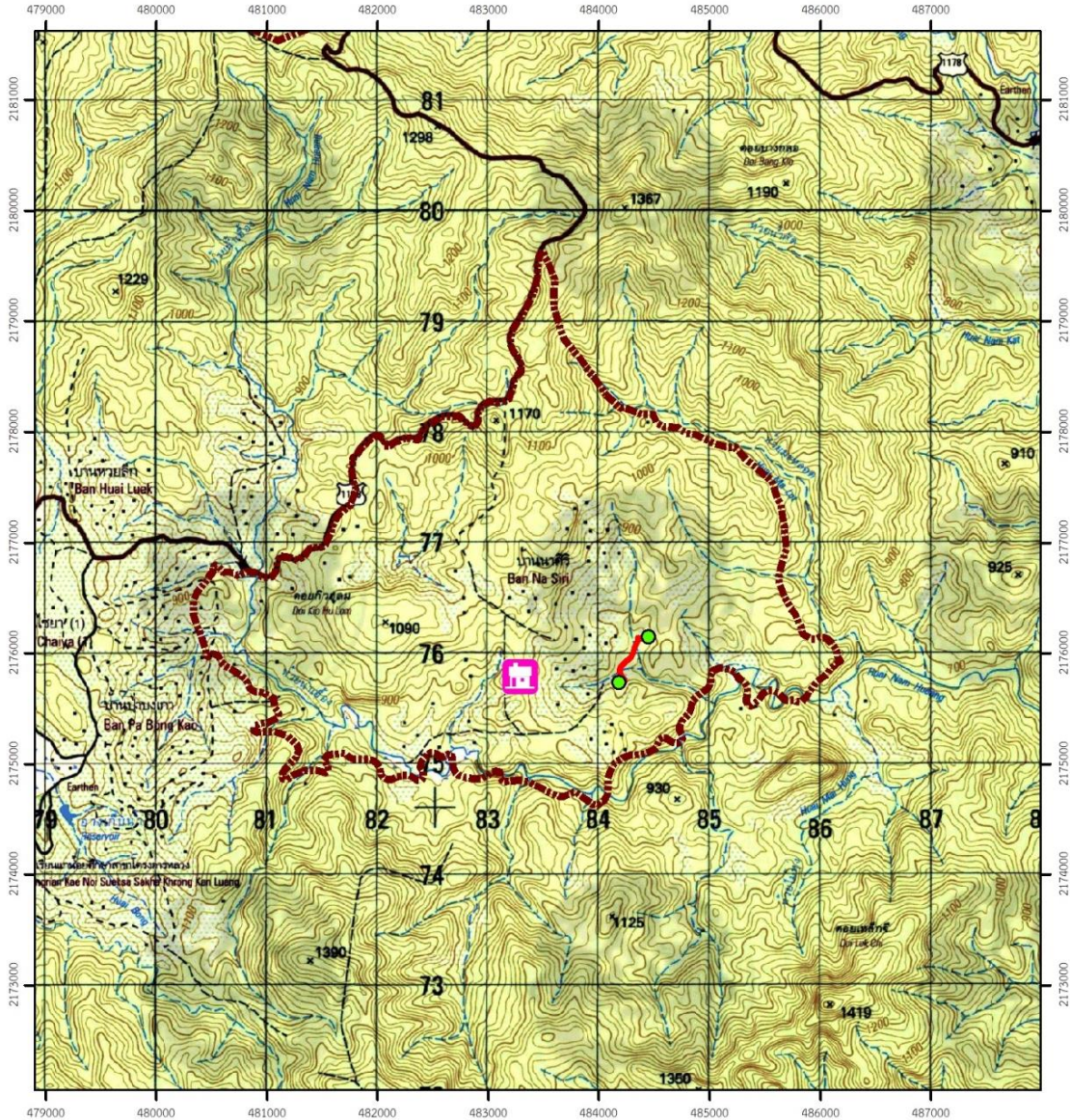
ก่อสร้างถนนคอนกรีตแบบ ๒ ร่องล้อ
ระยะทาง ๕๐๐ เมตร

ประโยชน์ที่ได้รับ





ทำให้ราษฎรในพื้นที่โครงการอนุรักษ์ฟื้นฟูสภาพป่าและพัฒนาคุณภาพชีวิต
บ้านนาศิริอันเนื่องมาจากพระราชดำริ ตำบลเมืองนะ อำเภอเชียงดาว จังหวัดเชียงใหม่ จำนวน
๑๒๕ ครัวเรือน ราษฎร ๕๑๐ คน มีคุณภาพชีวิตและความเป็นอยู่ที่ดีขึ้น รวมทั้ง พื้นที่ป่าในพื้นที่
โครงการ ฯ จำนวน ๘,๙๒๓.๕๕ ไร่ ได้รับการอนุรักษ์ ฟื้นฟู ทรัพยากรธรรมชาติ อนุรักษ์ดินและน้ำ
และมีสัตว์ป่าเพิ่มขึ้น



แผนที่โครงการอนุรักษ์ฟื้นฟูสภาพป่าและพัฒนาคุณภาพชีวิต
บ้านนาศิริอันเนื่องมาจากพระราชดำริ
ตำบลเมืองนะ อำเภอเชียงดาว จังหวัดเชียงใหม่



คำอธิบายสัญลักษณ์

-  ที่ตั้งสำนักงาน พิกัด 483289 E 2175787 N
-  จุดเริ่มต้น_สิ้นสุด_ถนนคอนกรีตสองร่องล้อ ระยะทาง 500 เมตร
-  เส้นทางก่อสร้างถนนคอนกรีตสองร่องล้อ ระยะทาง 500 เมตร
-  ขอบเขตพื้นที่ดำเนินงานโครงการฯ นาศิริ


 มาตรฐาน 1 : 50,000
 ระวางแผนที่ 4748II
 ระบบฐานข้อมูล UTM WGS 1984



โครงการจัดตั้งจุดสกัดบ้านป่าข้าวหลาม อุทยานแห่งชาติห้วยน้ำดัง
อันเนื่องมาจากพระราชดำริ
ตำบลก๊อตช้าง อำเภอแม่แตง จังหวัดเชียงใหม่

เรื่องเดิม

เมื่อวันที่ ๒๒ มกราคม ๒๕๖๒ สมเด็จพระกนิษฐาธิราชเจ้า กรมสมเด็จพระเทพรัตนราชสุดาฯ สยามบรมราชกุมารี ได้เสด็จพระราชดำเนินไปยัง โรงเรียนตำรวจตระเวนชายแดนไลออนส์มหาจักร ๙ หมู่ที่ ๗ ตำบลก๊อตช้าง อำเภอแม่แตง จังหวัดเชียงใหม่ โดยมี นายตฤชา สีนธวานนท์ เลขาธิการ กปร. นายศุภชัย เอี่ยมสุวรรณ ผู้ว่าราชการเชียงใหม่ พลตำรวจตรีวิจิตร ปักษา รองบัญชาการตำรวจตระเวนชายแดน นายพรชัย แสงอังศุมาลี ผู้ทรงคุณวุฒิ กรมชลประทาน นายพงษ์ศักดิ์ ต้วงโยธา ผู้อำนวยการสำนักสนองพระราชดำริ กรมอุทยานแห่งชาติ สัตว์ป่า และพันธุ์พืช ตลอดจนข้าราชการ ฝ่้าฯ รับเสด็จ ในการนี้ ได้พระราชทานพระราชดำริแก่อนุวยงานที่เกี่ยวข้อง ดังนี้

๑. ให้กรมชลประทาน จัดทำคู่มือดูแลและบำรุงรักษาระบบกรองน้ำรูปแบบต่าง ๆ ระบบประปาภูเขา ให้แก่โรงเรียนตำรวจตระเวนชายแดนและชุมชน เพื่อให้สามารถดูแลบำรุงรักษาได้อย่างถูกวิธีและใช้งานได้ยาวนาน

๒. ให้กรมชลประทาน ร่วมกับ สำนักงาน กปร. ดำเนินการติดตั้งรางรับน้ำฝนพร้อมถังพลาสติกสำหรับเก็บกักน้ำฝน เพื่อเป็นแหล่งน้ำสำรองไว้ใช้สำหรับการอุปโภคบริโภคและดำเนินกิจกรรมต่าง ๆ ให้แก่โรงเรียนตำรวจตระเวนชายแดนไลออนส์ มหาจักร ๙

๓. ให้กรมชลประทาน กรมอุทยานแห่งชาติ สัตว์ป่า และพันธุ์พืช และสำนักงาน กปร. ร่วมกันจัดหาน้ำเพื่อการอุปโภคบริโภคให้แก่ราษฎรบ้านป่าข้าวหลาม เนื่องจากขาดแหล่งเก็บกักน้ำ โดยการก่อสร้างบ่อเก็บน้ำคอนกรีตเสริมเหล็ก ขนาดความจุ ๑,๐๐๐ ลูกบาศก์เมตร จำนวน ๑ แห่ง ให้ราษฎรมีน้ำใช้อย่างเพียงพอ

๔. ให้กรมอุทยานแห่งชาติ สัตว์ป่า และพันธุ์พืช ร่วมกับ สำนักงาน กปร. ดำเนินการจัดตั้งจุดสกัดลำน้ำแม่แตง บริเวณบ้านป่าข้าวหลาม เพื่อสกัดกั้นการกระทำผิดกฎหมายด้านการป่าไม้ และอำนวยความสะดวกแก่เจ้าหน้าที่

๕. ให้กรมอุทยานแห่งชาติ สัตว์ป่า และพันธุ์พืช ร่วมกับ จังหวัดเชียงใหม่ ประสานหน่วยงานที่เกี่ยวข้อง ดำเนินการก่อสร้างสะพานข้ามลำน้ำแม่แตงเข้าสู่หมู่บ้านป่าข้าวหลาม ทดแทนสะพานที่ชำรุด จำนวน ๑ แห่ง

๖. ให้กรมอุทยานแห่งชาติ สัตว์ป่า และพันธุ์พืช ประสานหน่วยงานที่เกี่ยวข้อง ดำเนินการขยายเขตไฟฟ้าเข้าสู่หมู่บ้านป่าข้าวหลามและโรงเรียนตำรวจตระเวนชายแดนไลออนส์ มหาจักร ๙



๗. ให้กรมอุทยานแห่งชาติ สัตว์ป่า และพันธุ์พืช ประสานหน่วยงานที่เกี่ยวข้อง ดำเนินการปรับปรุง ซ่อมแซมถนนเข้าสู่หมู่บ้านป่าข้าวหลาม


๘. ให้กรมอุทยานแห่งชาติ สัตว์ป่า และพันธุ์พืช กรมชลประทาน และสำนักงาน กปร. ร่วมกันเร่งรัดดำเนินการจัดน้ำให้แก่ศูนย์การเรียนรู้ตำรวจตระเวนชายแดนบ้านโกแประและโรงเรียนตำรวจตระเวนชายแดน ๙๐๕ (บ้านจอบร้าคี) จังหวัดแม่ฮ่องสอน

ผลการดำเนินงาน

กรมอุทยานแห่งชาติ สัตว์ป่า และพันธุ์พืช ได้ดำเนินการจัดซื้อวัสดุอุปกรณ์ต่างๆ เพื่อสนับสนุนการจัดตั้งจุดสกัดบ้านป่าข้าวหลาม อุทยานแห่งชาติห้วยน้ำดัง ได้แก่ กล้องถ่ายภาพระบบดิจิทัล จำนวน ๑ ตัว อากาศยานไร้คนขับ (โดรน) พร้อมอุปกรณ์ประกอบ จำนวน ๑ เครื่อง เครื่องรับส่งวิทยุ ระบบ VHF/FM ชนิดมือถือ ๕ วัตต์ จำนวน ๖ เครื่อง และชนิดติดรถยนต์ ๒๕ วัตต์ จำนวน ๑ เครื่อง รวมทั้ง เครื่องกำเนิดไฟฟ้าและเครื่องหาพิกัดด้วยสัญญาณดาวเทียมแบบพกพา จำนวนอย่างละ ๑ เครื่อง ปัจจุบันดำเนินการแล้วเสร็จ



การก่อสร้างจุดสกัดป่าข้าวหลาม



อากาศยานไร้คนขับ (โดรน)
พร้อมอุปกรณ์ประกอบ



รถจักรยานยนต์วิบาก
ขนาดไม่น้อยกว่า ๑๔๐ ซีซี



เครื่องรับส่งวิทยุ ระบบ VHF/FM

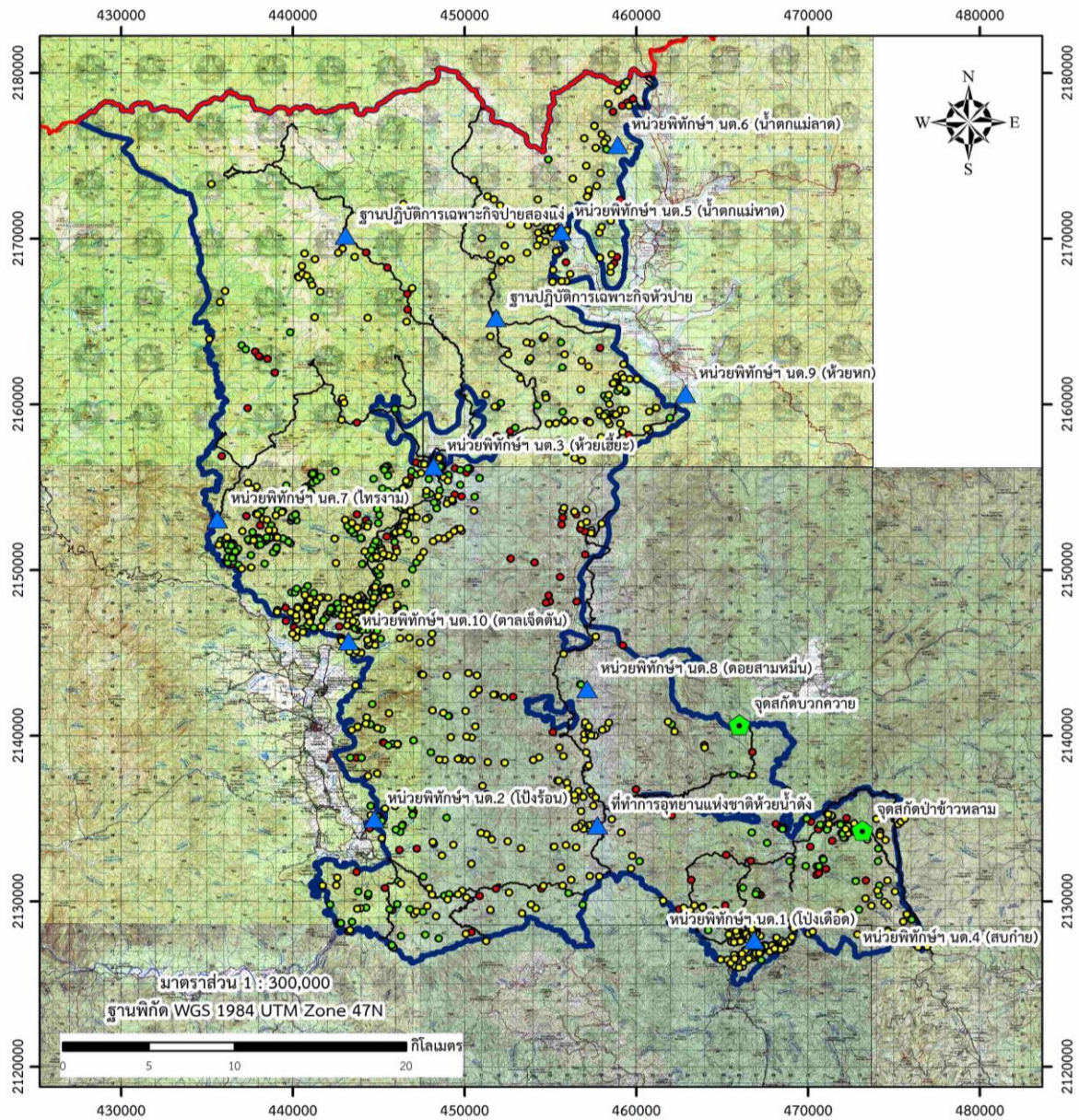


ประโยชน์ที่ได้รับ

สามารถสนับสนุนการปฏิบัติงานด้านการป้องกันรักษาป่า ตรวจสอบการกระทำผิดกฎหมายว่าด้วยการป่าไม้ และทรัพยากรสัตว์ป่าในพื้นที่อุทยานแห่งชาติห้วยน้ำดัง รวมทั้งพัฒนาคุณภาพชีวิตของราษฎรบ้านป่าข้าวหลาม หมู่ที่ ๗ ตำบลกี้ดช้าง อำเภอแม่แตง จังหวัดเชียงใหม่ จำนวน ๑๘๒ ครัวเรือน ราษฎร ๙๑๐ คน และพื้นที่รับประโยชน์ทั้งสิ้น ๗๐,๐๐๐ ไร่



แผนที่โครงการจัดตั้งจุดสกัดบ้านป่าข้าวหลาม อุทยานแห่งชาติห้วยน้ำดัง
อันเนื่องมาจากพระราชดำริ
ตำบลก๊ิดช้าง อำเภอมะแตง จังหวัดเชียงใหม่



คำอธิบายสัญลักษณ์

- ▲ ที่ตั้งหน่วยงานในอุทยานแห่งชาติห้วยน้ำดัง
- จุดเริ่มต้นไม่มีค่า
- จุดพบร่องรอยสัตว์ป่า
- จุดปัจจัยคุกคาม
- จุดสกัดที่จะเพิ่มในอนาคต
- เส้นถนน
- ขอบเขตประเทศ



โครงการอนุรักษ์พันธุ์กล้วยไม้รองเท้านารีอินทนนท์ตามพระราชดำริในพื้นที่ภาคเหนือ (ดอยอินทนนท์)

ตำบลบ้านหลวง อำเภอจอมทอง จังหวัดเชียงใหม่

เรื่องเดิม


เมื่อปี ๒๕๔๗ สมเด็จพระนางเจ้าสิริกิติ์ พระบรมราชินีนาถ พระบรมราชชนนี พันปีหลวง ได้มีพระราชดำริกับ นายโกวิท ปัญญาตรง ผู้อำนวยการสำนักสงงานโครงการอันเนื่องมาจากพระราชดำริ กรมป่าไม้ (ในขณะนั้น) เมื่อครั้งกราบบังคมทูลถวายรายงานความก้าวหน้าโครงการ และได้ขอพระราชทานขยายโครงการจากโครงการอนุรักษ์พันธุ์กล้วยไม้รองเท้านารีอินทนนท์ตามพระราชดำริ (ขุนยวม) ขยายอีก ๑ โครงการคือ โครงการอนุรักษ์พันธุ์กล้วยไม้รองเท้านารีอินทนนท์ตามพระราชดำริ (ดอยอินทนนท์) ณ ดอยอินทนนท์ ตามชื่อของกล้วยไม้รองเท้านารีอินทนนท์ สรุปความว่า “ให้พิจารณาหาหนทางในการอนุรักษ์กล้วยไม้รองเท้านารี ซึ่งเป็นกล้วยไม้ที่หายากในปัจจุบัน เนื่องจากถูกลักลอบเก็บออกจากป่าส่งไปจำหน่ายยังต่างประเทศ จนกระทั่งปัจจุบันนี้กล้วยไม้รองเท้านารีใกล้สูญพันธุ์ไปจากแผ่นดินไทยแล้ว”

ต่อมา เมื่อวันที่ ๓๐ มกราคม ๒๕๖๗ สมเด็จพระกนิษฐาธิราชเจ้า กรมสมเด็จพระเทพรัตนราชสุดาฯ สยามบรมราชกุมารี เสด็จพระราชดำเนินไป ณ แปลงรวบรวมพันธุ์กล้วยไม้โครงการส่งเสริมการเรียนรู้เพื่อการอนุรักษ์และฟื้นฟูสิ่งแวดล้อมอันเนื่องมาจากพระราชดำริ อำเภอแม่สอด จังหวัดตาก มีพระราชดำริกับนางสุพร ตรีนรินทร์ เลขาธิการ กปร. นายจตุพร บุรุษพัฒน์ ปลัดกระทรวงทรัพยากรธรรมชาติและสิ่งแวดล้อม นายอรรถพล เจริญชันษา อธิบดีกรมอุทยานแห่งชาติ สัตว์ป่า และพันธุ์พืช และนางเครือวัลย์ พิพัฒน์สวัสดิกุล หัวหน้าโครงการอนุรักษ์พันธุ์กล้วยไม้รองเท้านารีอินทนนท์ฯ เกี่ยวกับการอนุรักษ์ไลเคน และพัฒนาให้เป็นแหล่งเรียนรู้ของโครงการอนุรักษ์พันธุ์กล้วยไม้รองเท้านารีอินทนนท์ฯ

ผลการดำเนินงาน

กรมอุทยานแห่งชาติ สัตว์ป่า และพันธุ์พืช ได้ดำเนินการก่อสร้างศูนย์บริการข้อมูลและนิทรรศการเชิงโต้ตอบด้วยสื่อผสมแบบมีปฏิสัมพันธ์กับผู้ชม เรื่อง ไลเคน (Lichen : Multimedia & Interactive Exhibition) พร้อมทั้ง การซ่อมแซมและปรับปรุงภูมิทัศน์ เพื่อให้เป็นแหล่งเรียนรู้ให้ประชาชนในพื้นที่โครงการฯ และพื้นที่โดยรอบของอุทยานแห่งชาติดอยอินทนนท์ ปัจจุบันอยู่ระหว่างเตรียมความพร้อม คาดว่าจะแล้วเสร็จเดือนกันยายน ๒๕๖๘





โครงการอนุรักษ์พันธุ์กล้วยไม้รองเท้านารีอินทนนท์ตามพระราชดำริ (ดอยอินทนนท์)



เส้นทางศึกษาธรรมชาติไลเคน ภายในพื้นที่โครงการฯ

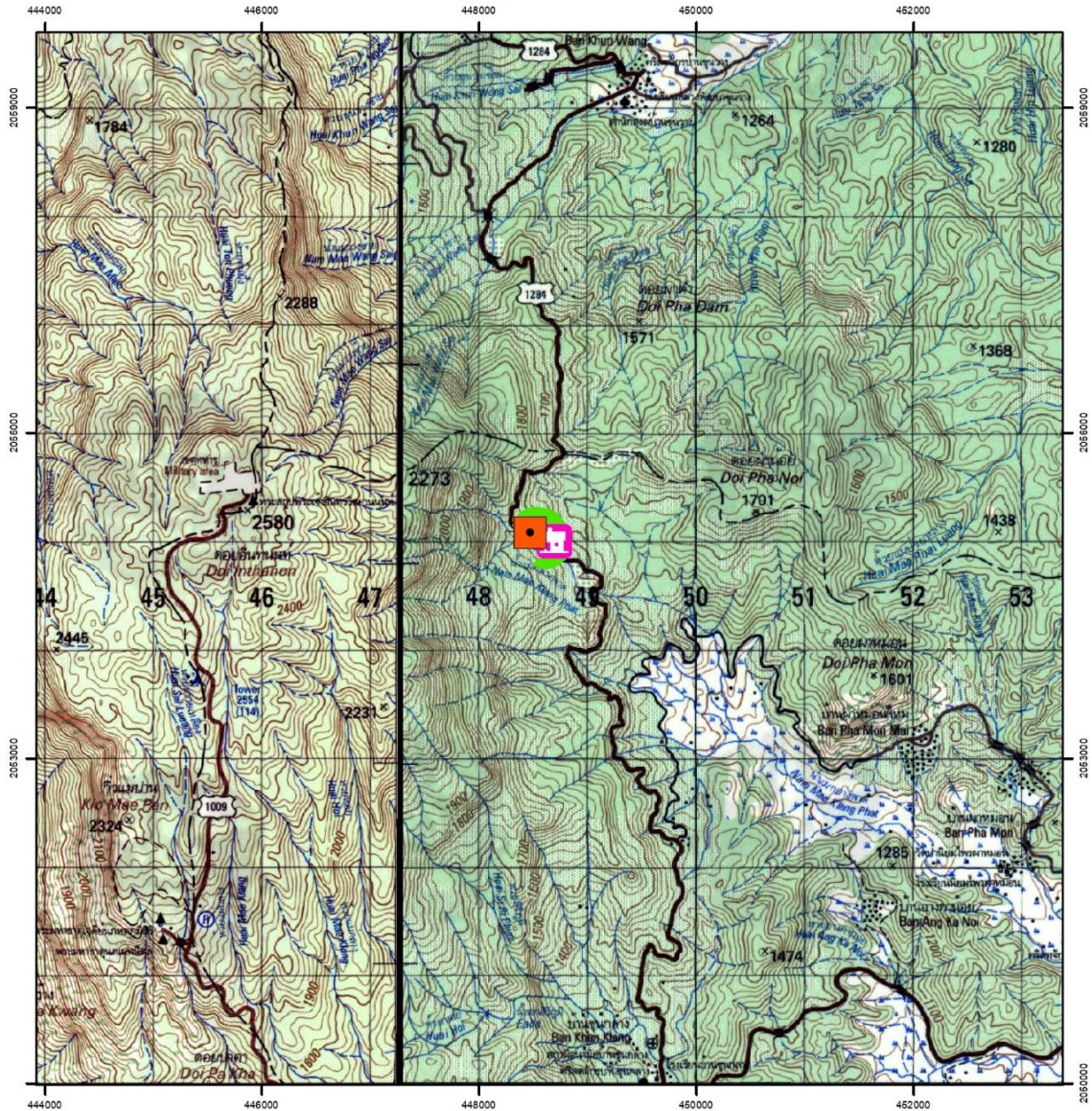
ประโยชน์ที่ได้รับ

สามารถเป็นแหล่งเรียนรู้ให้แก่ราษฎรในพื้นที่โครงการฯ และพื้นที่โดยรอบของ อุทยานแห่งชาติดอยอินทนนท์ จำนวน ๓๕ หมู่บ้าน ๖,๒๔๕ ครัวเรือน ประชากรประมาณ ๒๑,๕๓๐ คน ได้มีความรู้ความเข้าใจเกี่ยวกับทรัพยากรธรรมชาติในท้องถิ่นเพิ่มขึ้น รู้จักใช้ประโยชน์ จากทรัพยากรธรรมชาติที่มีอยู่อย่างคุ้มค่าและเกิดประโยชน์มากที่สุด ตลอดจนสามารถขยายผล การศึกษาไปสู่กลุ่มเด็ก เยาวชน และสถาบันการศึกษาอื่น ๆ ที่สนใจต่อไป นอกจากนี้ สามารถฟื้นฟู และอนุรักษ์ประชากรกล้วยไม้รองเท้านารีเวศย์วรุฒม์และกล้วยไม้หายากใกล้สูญพันธุ์ได้เพิ่มมากขึ้น รวมทั้ง สร้างความหลากหลายทางชีวภาพในระบบนิเวศ






แผนที่โครงการอนุรักษ์พันธุ์กล้วยไม้รองเท้านารีอินทนนท์ตามพระราชดำริในพื้นที่ภาคเหนือ
(ดอยอินทนนท์)

ตำบลบ้านหลวง อำเภอจอมทอง จังหวัดเชียงใหม่



สัญลักษณ์

-  ที่ตั้งโครงการฯ พิกัด E = 448688 N = 2055001
-  จุดก่อสร้างศูนย์บริการ
-  เส้นทางศึกษาธรรมชาติโลเคิน



มาตราส่วน 1 : 50,000
ระบบพิกัด UTM:WGS84
ระวางแผนที่ 4646II,4746III



โครงการป่าต้นน้ำห้วยเอี้ยงอันเนื่องมาจากพระราชดำริ ตำบลดอยลาน อำเภอเมืองเชียงราย จังหวัดเชียงราย

เรื่องเดิม

เมื่อวันที่ ๒๙ สิงหาคม ๒๕๕๘ สมเด็จพระกนิษฐาธิราชเจ้า กรมสมเด็จพระเทพรัตนราชสุดาฯ สยามบรมราชกุมารี ได้ทรงรับพื้นที่ป่าต้นน้ำห้วยเอี้ยงเป็นโครงการอันเนื่องมาจากพระราชดำริ ซึ่งพื้นที่โครงการป่าต้นน้ำห้วยเอี้ยง ตั้งอยู่ที่บ้านใหม่บ้านเย็น หมู่ที่ ๙ ตำบลดอยลาน อำเภอเมืองเชียงราย จังหวัดเชียงราย และอยู่ในเขตพื้นที่ป่าสงวนแห่งชาติ ๒ พื้นที่ คือ ป่าสงวนแห่งชาติ ป่าเชียงเคี่ยนและป่าขุนห้วยโป่ง และป่าสงวนแห่งชาติป่าห้วยสักและป่าแม่ก๊กฝั่งขวามีเนื้อที่ ๕,๐๐๐ ไร่ จัดอยู่ในประเภทป่าอนุรักษ์โซนซี (Zone C) ให้กรมป่าไม้ร่วมดำเนินงานโครงการป่าต้นน้ำห้วยเอี้ยงอันเนื่องมาจากพระราชดำริ เพื่อการพัฒนาพื้นที่โครงการเรื่องการอนุรักษ์ทรัพยากรป่าไม้พื้นที่ดังกล่าว

ผลการดำเนินงาน

กรมป่าไม้ ดำเนินการจัดประชุมกับราษฎรในโครงการเพื่อดำเนินกิจกรรมตามแผนงานงบประมาณ พ.ศ. ๒๕๖๗ ซึ่งกิจกรรมพัฒนาและสนับสนุนแหล่งน้ำขนาดเล็กสร้างฝายต้นน้ำแบบผสมผสาน จำนวน ๒๐ แห่ง กิจกรรมส่งเสริมเพิ่มพื้นที่สีเขียวและสร้างรายได้ให้กับชุมชนการเพาะชำกล้าไม้มีค่า จำนวน ๒๐,๐๐๐ กล้า และจัดหากล้าหวายเพื่อส่งเสริมการปลูกอนุรักษ์พื้นที่ป่าต้นน้ำ จำนวน ๒๐,๐๐๐ กล้า ปัจจุบันอยู่ระหว่างเตรียมความพร้อม คาดว่า จะแล้วเสร็จเดือนกรกฎาคม ๒๕๖๘



ประชุมชี้แจงกับราษฎรในโครงการ

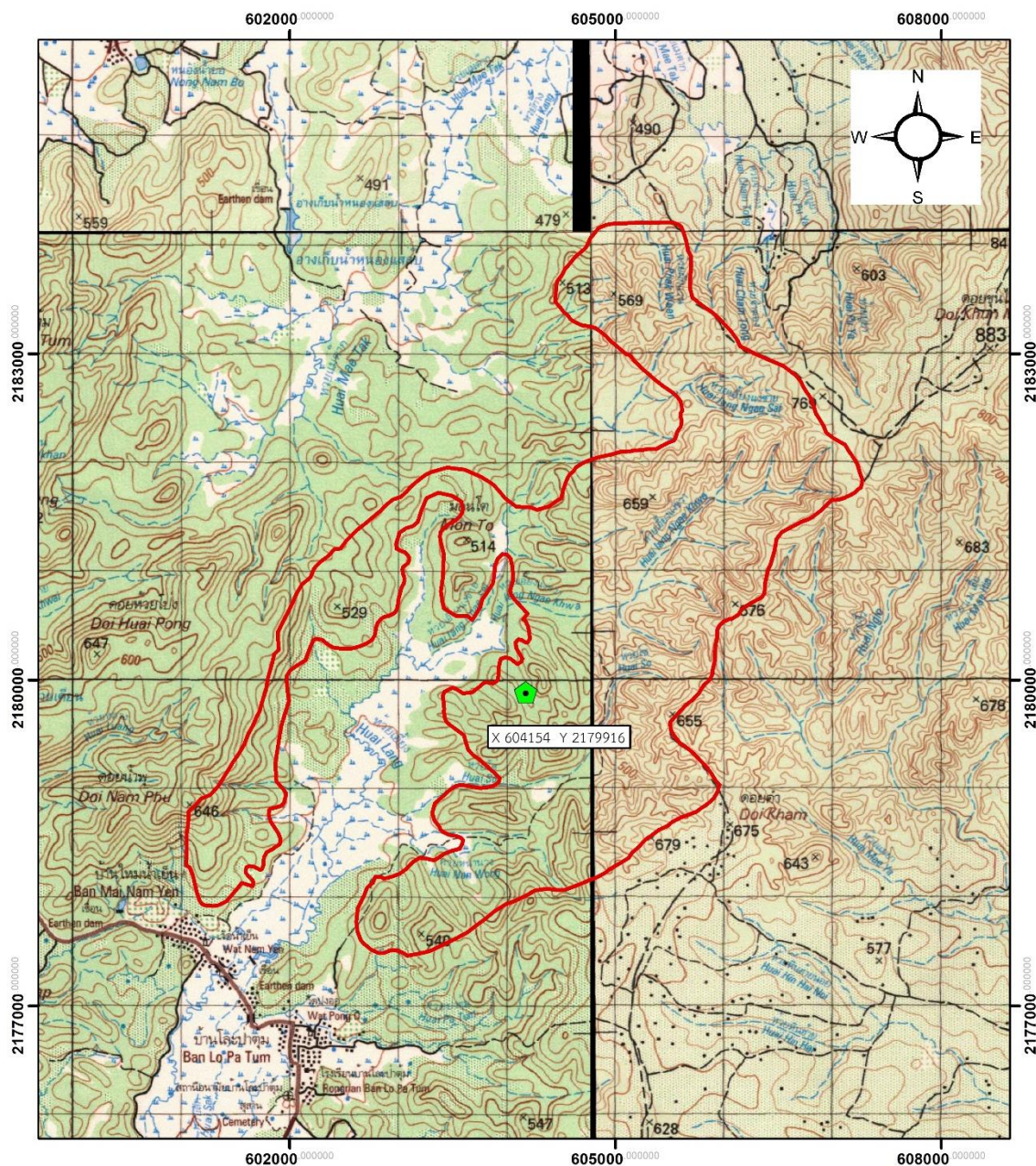


ประโยชน์ที่ได้รับ



ราษฎรในพื้นที่มีแหล่งน้ำสำหรับการทำเกษตรเพิ่มขึ้น และมีส่วนร่วมในวางแผนการอนุรักษ์และจัดการทรัพยากรป่าไม้ในท้องถิ่น มีพื้นที่สีเขียวและมีรายได้จากการปลูกพืชเศรษฐกิจแทนพืชเชิงเดี่ยว ส่งเสริมการอนุรักษ์สิ่งแวดล้อมทำให้การบุกรุกทำลายป่าลดลง หากดำเนินการแล้วเสร็จจะมีพื้นที่ป่าได้รับประโยชน์จากการดำเนินงานโครงการ จำนวน ๙,๐๐๐ ไร่



แผนที่โครงการป่าต้นน้ำห้วยเอียงอันเนื่องมาจากพระราชดำริ
ตำบลดอยลาน อำเภอเมืองเชียงราย จังหวัดเชียงราย



คำอธิบายสัญลักษณ์

-  ที่ตั้งโครงการฯ
-  ขอบเขตโครงการฯ

มาตราส่วน 1 : 50,000
ระวาง 4948 | 4948 II 5048 III 5048 IV



โครงการอนุรักษ์และฟื้นฟูทรัพยากรป่าไม้พื้นที่บ้านฟ้าไทยงามอันเนื่องมาจากพระราชดำริ ตำบลปอ อำเภอเวียงแก่น จังหวัดเชียงราย

เรื่องเดิม

เมื่อวันที่ ๑๑ กุมภาพันธ์ ๒๕๕๙ สมเด็จพระกนิษฐาธิราชเจ้า กรมสมเด็จพระเทพรัตนราชสุดาฯ สยามบรมราชกุมารี ได้เสด็จพระราชดำเนิน ณ ศูนย์การเรียนรู้ตำรวจตระเวนชายแดนบ้านฟ้าไทยงาม หมู่ที่ ๑๓ ตำบลปอ อำเภอเวียงแก่น จังหวัดเชียงราย ในการนี้ ได้มีพระราชดำริให้กรมป่าไม้ส่งเสริมให้ราษฎรร่วมกันอนุรักษ์ปลูกป่าต้นน้ำ และให้พิจารณาปลูกไม้ผลประเภทอะโวคาโด แมคคาเดเมีย และโกโก้ เพื่อสร้างรายได้ให้แก่ราษฎรในพื้นที่

ผลการดำเนินงาน

กรมป่าไม้ ดำเนินการประสานงานกับชุมชนในการดำเนินกิจกรรมตามแผนงบประมาณ พ.ศ. ๒๕๖๗ ในเบื้องต้นเรียบร้อยแล้ว อยู่ระหว่างเตรียมการดำเนินการพัฒนาและสนับสนุนแหล่งน้ำขนาดเล็ก ประกอบด้วย ฝายต้นน้ำแบบผสมผสาน จำนวน ๒๐ แห่ง บ่อเก็บน้ำ (บ่อพวง) จำนวน ๑๐ แห่ง ส่งเสริมเพิ่มพื้นที่สีเขียวและสร้างรายได้ให้กับชุมชน ประกอบด้วย เพาะชำกล้าไม้มีค่า จำนวน ๑๕,๐๐๐ กล้า จัดหากล้าอะโวคาโด จำนวน ๑๐,๐๐๐ กล้า และจัดหากล้ากาแฟ จำนวน ๑๕,๐๐๐ กล้า เพื่อส่งเสริมการปลูกพืชเศรษฐกิจทดแทนการปลูกพืชเชิงเดี่ยว (ข้าวโพด) ปัจจุบันอยู่ระหว่างเตรียมความพร้อม คาดว่าจะแล้วเสร็จเดือนกรกฎาคม ๒๕๖๘



กรมป่าไม้ประสานงานกับชุมชนในการดำเนินกิจกรรมตามแผนงบประมาณ พ.ศ. ๒๕๖๗

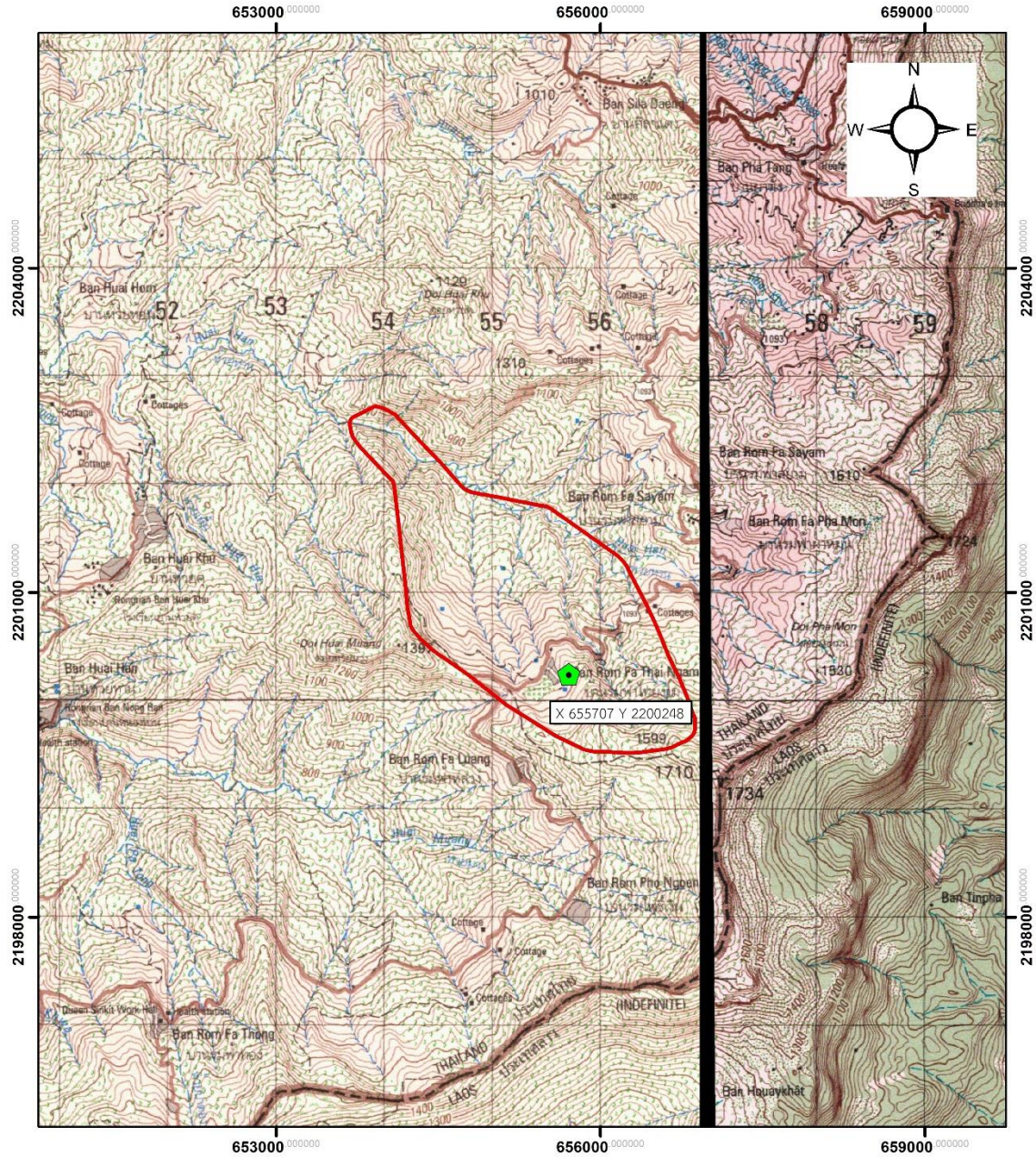


ประโยชน์ที่ได้รับ



หากดำเนินการแล้วเสร็จจะสามารถลดความรุนแรงของภัยธรรมชาติได้ ทั้งเรื่องภัยแล้ง อุทกภัยและไฟป่า ราษฎรมีความรู้และเข้าใจการอนุรักษ์และจัดการทรัพยากรป่าไม้ให้มีความอุดมสมบูรณ์ รวมถึงราษฎรในพื้นที่ปลูกพืชเศรษฐกิจอื่นทดแทนการปลูกพืชเชิงเดี่ยว เช่น อะโวคาโด กาแฟ ส่งผลให้การบุกรุกพื้นที่ป่าลดลง และสร้างรายได้ให้แก่ประชาชนเพิ่มขึ้นจากการทำเกษตรในพื้นที่เดิม ซึ่งราษฎรได้รับประโยชน์จากโครงการฯ จำนวน ๖๙ ครัวเรือน ประชากร ๓๐๐ ราย โดยมีพื้นที่ป่าที่ได้รับประโยชน์ตามโครงการ จำนวน ๓,๐๐๐ ไร่



แผนที่โครงการอนุรักษ์และฟื้นฟูทรัพยากรป่าไม้พื้นที่บ้านฟ้าไทยงาม
อันเนื่องมาจากพระราชดำริ
ตำบลปอ อำเภอเวียงแก่น จังหวัดเชียงราย



คำอธิบายสัญลักษณ์

-  ที่ตั้งโครงการฯ
-  ขอบเขตโครงการฯ

มาตราส่วน 1 : 50,000
ระวาง 5048 I



โครงการอนุรักษ์และฟื้นฟูทรัพยากรป่าไม้พื้นที่ลุ่มน้ำบ้านห้วยกุ่มอันเนื่องมาจากพระราชดำริ ตำบลปอ อำเภอเวียงแก่น จังหวัดเชียงราย

เรื่องเดิม

เมื่อวันที่ ๑๔ กุมภาพันธ์ ๒๕๖๑ สมเด็จพระกนิษฐาธิราชเจ้า กรมสมเด็จพระเทพรัตนราชสุดาฯ สยามบรมราชกุมารี เสด็จพระราชดำเนินทรงปฏิบัติพระราชกรณียกิจ ณ ศูนย์การเรียนรู้ตำรวจตระเวนชายแดนบ้านจะนู หมู่ที่ ๘ ตำบลห้วยชมภู อำเภอเมืองเชียงราย จังหวัดเชียงราย ได้มีพระราชดำริให้กรมชลประทาน กรมป่าไม้ และสำนักงาน กปร. ร่วมกันจัดหาน้ำให้แก่ศูนย์การเรียนรู้ตำรวจตระเวนชายแดนบ้านจะนู ศูนย์การเรียนรู้ชุมชนชาวไทยภูเขา “แม่ฟ้าหลวง” บ้านจะนู ราษฎรบ้านจะนู และหมู่บ้านบริวาร โดยจะดำเนินการปรับปรุงฝายห้วยหินเปียง ฝายห้วยมะม่วง ฝายห้วยผาหิน และฝายห้วยเล่าต้า พร้อมปรับปรุงระบบส่งน้ำของฝายทั้ง ๔ แห่ง และก่อสร้างถึงพักน้ำตามความเหมาะสม เพื่อสนับสนุนการดำเนินกิจกรรมต่าง ๆ ภายในศูนย์การเรียนรู้ตำรวจตระเวนชายแดนบ้านจะนู และศูนย์การเรียนรู้ชุมชนชาวไทยภูเขา “แม่ฟ้าหลวง” บ้านจะนู ราษฎรมีน้ำสำหรับการอุปโภคบริโภค และการเกษตรได้อย่างพอเพียงตลอดทั้งปี รวมถึงเพิ่มความชุ่มชื้นให้แก่พื้นที่ป่าในบริเวณใกล้เคียง

ผลการดำเนินงาน

กรมป่าไม้ ได้ดำเนินการประสานงานกับชุมชนในการดำเนินกิจกรรมตามแผนงบประมาณ พ.ศ. ๒๕๖๗ เรียบร้อยแล้ว อยู่ระหว่างเตรียมการดำเนินการพัฒนาและสนับสนุนแหล่งน้ำขนาดเล็ก ประกอบด้วย ฝายต้นน้ำแบบผสมผสาน จำนวน ๒๐ แห่ง และบ่อเก็บน้ำ (บ่อพวง) จำนวน ๑๐ แห่ง ส่งเสริมเพิ่มพื้นที่สีเขียวและสร้างรายได้ให้กับชุมชน ประกอบด้วย เพาะชำกล้าไม้มีค่า จำนวน ๑๐,๐๐๐ กล้า จัดหากกล้าหวายเพื่อส่งเสริมการปลูกอนุรักษ์พื้นที่ป่าต้นน้ำ จำนวน ๑๕,๐๐๐ กล้า และจัดหากกล้ากาแพเพื่อส่งเสริมการปลูกพืชเศรษฐกิจทดแทนการปลูกพืชเชิงเดี่ยว (ข้าวโพด) จำนวน ๑๕,๐๐๐ กล้า ปัจจุบันอยู่ระหว่างเตรียมความพร้อม คาดว่าจะแล้วเสร็จเดือนกรกฎาคม ๒๕๖๘





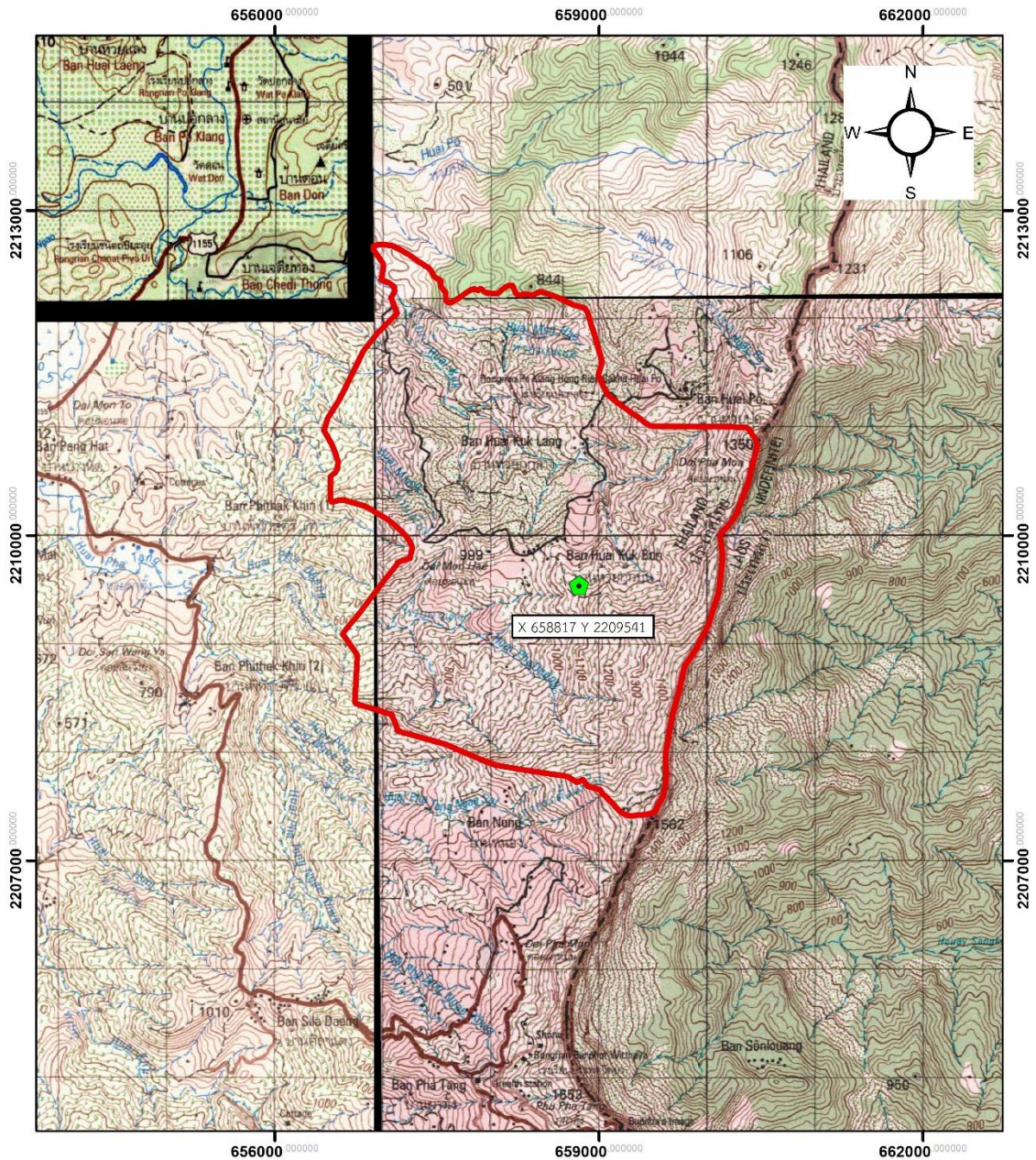
กรมป่าไม้ร่วมประสานงานกับชุมชนในการดำเนินกิจกรรมตามแผนงบประมาณ พ.ศ. ๒๕๖๗

ประโยชน์ที่ได้รับ



ทำให้ราษฎรในพื้นที่มีน้ำอุปโภคบริโภคและทำการเกษตรอย่างเพียงพอ พื้นที่ต้นน้ำสามารถชะลอและดูดซับน้ำเพิ่มขึ้นสามารถแก้ปัญหาอุทกภัยได้ รวมถึงมีรายได้เพิ่มขึ้นจากการปลูกพืชเศรษฐกิจทดแทนการปลูกพืชเชิงเดี่ยว ส่งผลให้การบุกรุกพื้นที่ป่าลดลง ประชากรที่ได้รับประโยชน์ จำนวน ๓๐๐ ครัวเรือน จำนวน ๑,๕๐๐ คน พื้นที่รับประโยชน์ของราษฎรชุมชนบริเวณต้นน้ำบ้านห้วยกุ่มและหมู่บ้านบริเวณปลายน้ำ ในฤดูฝน ๒๕,๐๐๐ ไร่ และฤดูแล้ง ๕,๐๐๐ ไร่ และพื้นที่ป่าตามโครงการฯ จำนวน ๙,๐๐๐ ไร่



แผนที่โครงการอนุรักษ์และฟื้นฟูทรัพยากรป่าไม้พื้นที่ลุ่มน้ำบ้านห้วยกุ่มอันเนื่องมาจากพระราชดำริ
ตำบลปอ อำเภอเวียงแก่น จังหวัดเชียงราย



คำอธิบายสัญลักษณ์

-  ที่ตั้งโครงการฯ
-  ขอบเขตโครงการฯ

มาตราส่วน 1 : 50,000

ระหว่าง 5048 I 5049 II 5148 IV 5149 III



โครงการอันเนื่องมาจากพระราชดำริพื้นที่ดอยยาว ดอยผาหม่น ดอยผาจิ ตำบลปอ อำเภอเวียงแก่น จังหวัดเชียงราย

เรื่องเดิม

เมื่อวันที่ ๒๐ กุมภาพันธ์ ๒๕๕๓ สมเด็จพระนางเจ้าสิริกิติ์ พระบรมราชินีนาถ พระบรมราชชนนีพันปีหลวง ได้เสด็จพระราชดำเนินเยี่ยมราษฎรบ้านร่มฟ้าทอง ตำบลปอ อำเภอเวียงแก่น จังหวัดเชียงราย และทรงรับโครงการพัฒนาเพื่อความมั่นคงพื้นที่ดอยยาว ดอยผาหม่น ดอยผาจิ จังหวัดเชียงรายและจังหวัดพะเยา (เดิม) ไว้เป็นโครงการอันเนื่องมาจากพระราชดำริและมอบให้กองทัพภาคที่ ๓ แต่งตั้งคณะทำงานของโครงการเพื่อดำเนินการวางแผนและพัฒนาชีวิตความเป็นอยู่ให้กับราษฎรในพื้นที่ต่อไป

ผลการดำเนินงาน

กรมอุทยานแห่งชาติ สัตว์ป่า และพันธุ์พืช ดำเนินการก่อสร้างฝายต้นน้ำแบบคอกหมู ขนาด ๓ เมตร จำนวน ๕๐ แห่ง เพื่อชะลอน้ำให้อยู่ในพื้นที่ป่าไม้ เริ่มดำเนินการตั้งแต่เดือนมิถุนายน - เดือนกันยายน ๒๕๖๗ โดยได้รับความร่วมมือจากราษฎรเป็นหลัก ทำให้การดำเนินงานที่ผ่านมาได้รับการฟื้นฟูตามลำดับ ปัจจุบันดำเนินการแล้วเสร็จ



ก่อสร้างฝายต้นน้ำแบบคอกหมู ขนาด ๓ เมตร





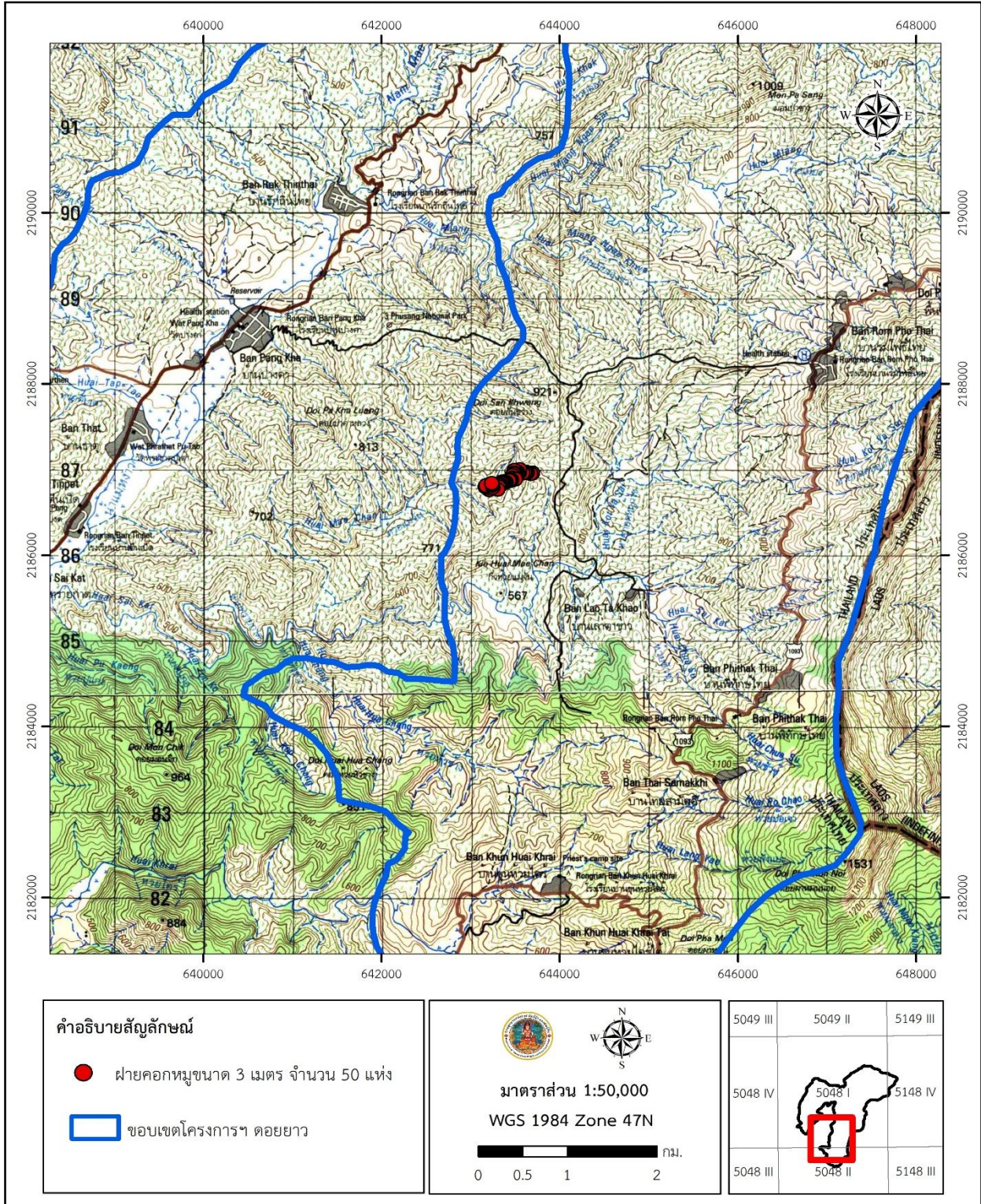
ฝายต้นน้ำแบบคอกหมู ขนาด ๓ เมตร

ประโยชน์ที่ได้รับ

ระบบนิเวศบริเวณพื้นที่ป่าต้นน้ำได้รับการฟื้นฟู ทำให้พื้นที่เกิดความอุดมสมบูรณ์ และราษฎรมีน้ำใช้เพื่อการอุปโภค บริโภค และมีน้ำเพื่อการเกษตรอย่างเพียงพอ นอกจากนี้ ยังช่วยควบคุมการกัดเซาะพังทลายของดิน และการสร้างเศรษฐกิจจากป่าในรูปแบบของวนเกษตร รวมถึงราษฎร จำนวน ๓,๑๓๑ ครัวเรือน ๑๓,๗๘๘ คน จำนวน ๒๐ หมู่บ้านในพื้นที่โครงการฯ ให้มีคุณภาพชีวิตที่ดีขึ้น สามารถพึ่งพาตนเองได้ มีจิตสำนึกตระหนักถึงความสำคัญของทรัพยากรธรรมชาติ เกิดความรักความหวงแหนทรัพยากรธรรมชาติ และมีจำนวนพื้นที่ป่าที่ได้รับประโยชน์จากการสร้างฝายต้นน้ำแบบคอกหมู ประมาณ ๕๐๐ ไร่



แผนที่โครงการอันเนื่องมาจากพระราชดำริพื้นที่
 ดอยยาว ดอยผาหม่น ดอยผาจิ
 ตำบลปอ อำเภอเวียงแก่น จังหวัดเชียงราย



โครงการพัฒนาคุณภาพชีวิตชุมชนในพื้นที่อนุรักษ์ (เวียงป่าเป้า) อันเนื่องมาจากพระราชดำริ ตำบลแม่เจดีย์ อำเภอเวียงป่าเป้า จังหวัดเชียงราย

เรื่องเดิม

ตามหนังสือสำนักพระราชเลขานุการ ที่ รล ๐๐๐๔.๑/๑๗๕๔ ลงวันที่ ๗ มีนาคม ๒๕๕๔ สมเด็จพระนางเจ้าสิริกิติ์ พระบรมราชินีนาถ พระบรมราชชนนีพันปีหลวง ทรงรับโครงการพัฒนาคุณภาพชีวิตชุมชนในพื้นที่อนุรักษ์ตามแนวพระราชดำริ อำเภอเวียงป่าเป้า จังหวัดเชียงราย ไว้เป็นโครงการอันเนื่องมาจากพระราชดำริ ตามที่สำนักบริหารพื้นที่อนุรักษ์ที่ ๑๕ กรมอุทยานแห่งชาติ สัตว์ป่า และพันธุ์พืช ขอพระราชทานพระมหากรุณาเพื่อประโยชน์ต่อการอนุรักษ์ทรัพยากรธรรมชาติและสิ่งแวดล้อมอย่างยั่งยืนสอดคล้องกับการพัฒนาคุณภาพชีวิตความเป็นอยู่ของราษฎร

ผลการดำเนินงาน

กรมอุทยานแห่งชาติ สัตว์ป่า และพันธุ์พืช ได้ดำเนินการติดตามข้อมูลและประสานงานชุมชน ประชาสัมพันธ์ เผยแพร่โครงการฯ จัดซื้อครุภัณฑ์เครื่องกะเทาะเปลือกกาแฟสดขนาดเล็ก ให้กับราษฎรบ้านป่าครึ่งและบ้านโป่งป่าตอง เพื่อส่งเสริมคุณภาพชีวิตและช่วยลดรายจ่ายในครัวเรือน จัดหากล้าไม้เพื่อส่งเสริมการทำระบบวนเกษตร จัดหากล้าพันธุ์อะโวคาโด เพื่อส่งเสริมการปลูกพืชเศรษฐกิจทดแทนการปลูกพืชเชิงเดี่ยว เพื่อแจกจ่ายให้กับราษฎรเพื่อเก็บผลผลิตจากป่ามาใช้ประโยชน์อย่างยั่งยืน และการใช้พื้นที่ป่าทำการเพาะปลูกในบางช่วงเวลาสลับกับการปล่อยให้พื้นที่คืนสภาพกลับไปเป็นป่า รวมถึงการสร้างระบบเกษตรให้มีลักษณะเลียนแบบระบบนิเวศป่าธรรมชาติ ในส่วนของการส่งเสริมพัฒนาคุณภาพชีวิต จัดหาไก่พันธุ์ไข่แจกจ่ายราษฎรเพื่อส่งเสริมคุณภาพชีวิตราษฎรให้ดีขึ้น และช่วยเพิ่มรายได้ลดรายจ่ายในครัวเรือนเพาะชำกล้าไม้ขนาดเล็ก ดำเนินการเพาะปลูกและแจกจ่ายกล้าไม้ให้กับราษฎรหมู่บ้านในพื้นที่โครงการฯ และพื้นที่รอบแนวเขตโครงการฯ และขยายพันธุ์ไม้สนับสนุนชุมชนเพื่อปลูกฟื้นฟูสภาพป่าให้อุดมสมบูรณ์ ปัจจุบันดำเนินการแล้วเสร็จ





ครุภัณฑ์เครื่องกะเทาะเปลือก
กาแฟสดขนาดเล็ก



จัดหากล้าพันธุ์อะโวคาโด
เพื่อส่งเสริมการทำระบบวนเกษตร



สนับสนุนไม้พันธุ์ไข่



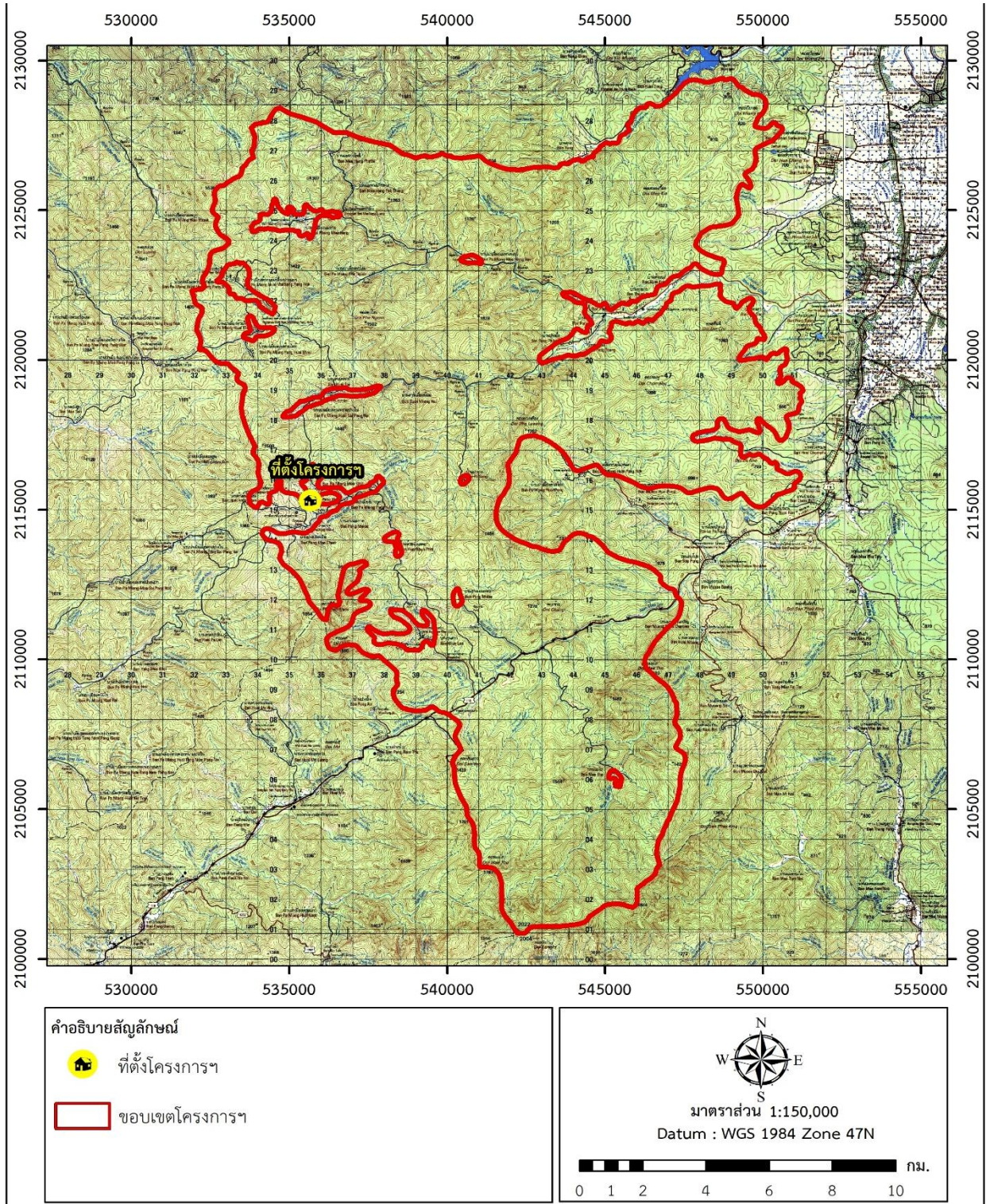
เพาะชำกล้าไม้ขนาดเล็กให้กับราษฎร

ประโยชน์ที่ได้รับ

ราษฎรมีจิตสำนึกตระหนักถึงความสำคัญของทรัพยากรธรรมชาติ พร้อมทั้งมีส่วนร่วมในการอนุรักษ์และรักษาผืนป่าให้เกิดความอุดมสมบูรณ์และความยั่งยืน รวมถึงดำรงชีวิตอยู่ร่วมกับป่าอย่างมีความสุข อีกทั้งราษฎรพื้นที่และบริเวณรอบพื้นที่โครงการฯ มีศักยภาพในการประกอบอาชีพสามารถพึ่งพาตนเองได้ ลดรายจ่ายและเพิ่มรายได้ในครัวเรือน ซึ่งราษฎรได้รับประโยชน์จากพื้นที่โครงการ จำนวน ๕๘๖ ครัวเรือน ประชากร จำนวน ๑,๓๘๕ คน



แผนที่โครงการพัฒนาคุณภาพชีวิตชุมชนในพื้นที่อนุรักษ์ (เวียงป่าเป้า)
อันเนื่องมาจากพระราชดำริ ตำบลแม่เจดีย์ อำเภอเวียงป่าเป้า จังหวัดเชียงราย



โครงการจัดตั้งหมู่บ้านยามชายแดนอันเนื่องมาจากพระราชดำริ จังหวัดแม่ฮ่องสอน

เรื่องเดิม

เมื่อวันที่ ๒๒ มีนาคม ๒๕๔๕ สมเด็จพระนางเจ้าสิริกิติ์ พระบรมราชินีนาถ พระบรมราชชนนีพันปีหลวง เสด็จพระราชดำเนินเพื่อปฏิบัติพระราชกรณียกิจในพื้นที่จังหวัดแม่ฮ่องสอน มีพระราชดำริกับพลเอก นิพนธ์ ภาณุพันธ์ ผู้อำนวยการโครงการพัฒนาตามพระราชดำริ จังหวัดแม่ฮ่องสอน ให้พิจารณาหาแนวทางในการดำเนินงานจัดตั้งหมู่บ้านในรูปแบบบ้านยามชายแดน เพื่อพัฒนาราษฎรในพื้นที่ให้เข้มแข็ง มีส่วนร่วมรักษาประเทศชาติอย่างมีระบบตามแนวทางของพระบาทสมเด็จพระบรมชนกาธิเบศร มหาภูมิพลอดุลยเดชมหาราช บรมนาถบพิตร

ผลการดำเนินงาน

๑. โครงการจัดตั้งหมู่บ้านยามชายแดนอันเนื่องมาจากพระราชดำริ บ้านดอยผักกูด ตำบลเวียงเหนือ อำเภอปาย จังหวัดแม่ฮ่องสอน กรมอุทยานแห่งชาติ สัตว์ป่า และพันธุ์พืช ได้ดำเนินงานด้านพัฒนาคุณภาพชีวิต โดยดำเนินการส่งเสริมการทำระบบเกษตรแบบยั่งยืน เพื่อลดการปลูกพืชเชิงเดี่ยว โดยการปลูกอะโวคาโด จำนวน ๑๐๐ กล้า และจัดหากำลังพันธุ์กาแฟ จำนวน ๒,๐๐๐ กล้า จัดหากำลังแมคคาดีเมีย จำนวน ๒๐๐ ต้น เพื่อส่งเสริมการปลูกพืชเศรษฐกิจ และปรับปรุงเส้นทางทำถนนลูกรังภายในหมู่บ้าน ระยะทาง ๓ กิโลเมตร ปัจจุบันดำเนินการแล้วเสร็จ



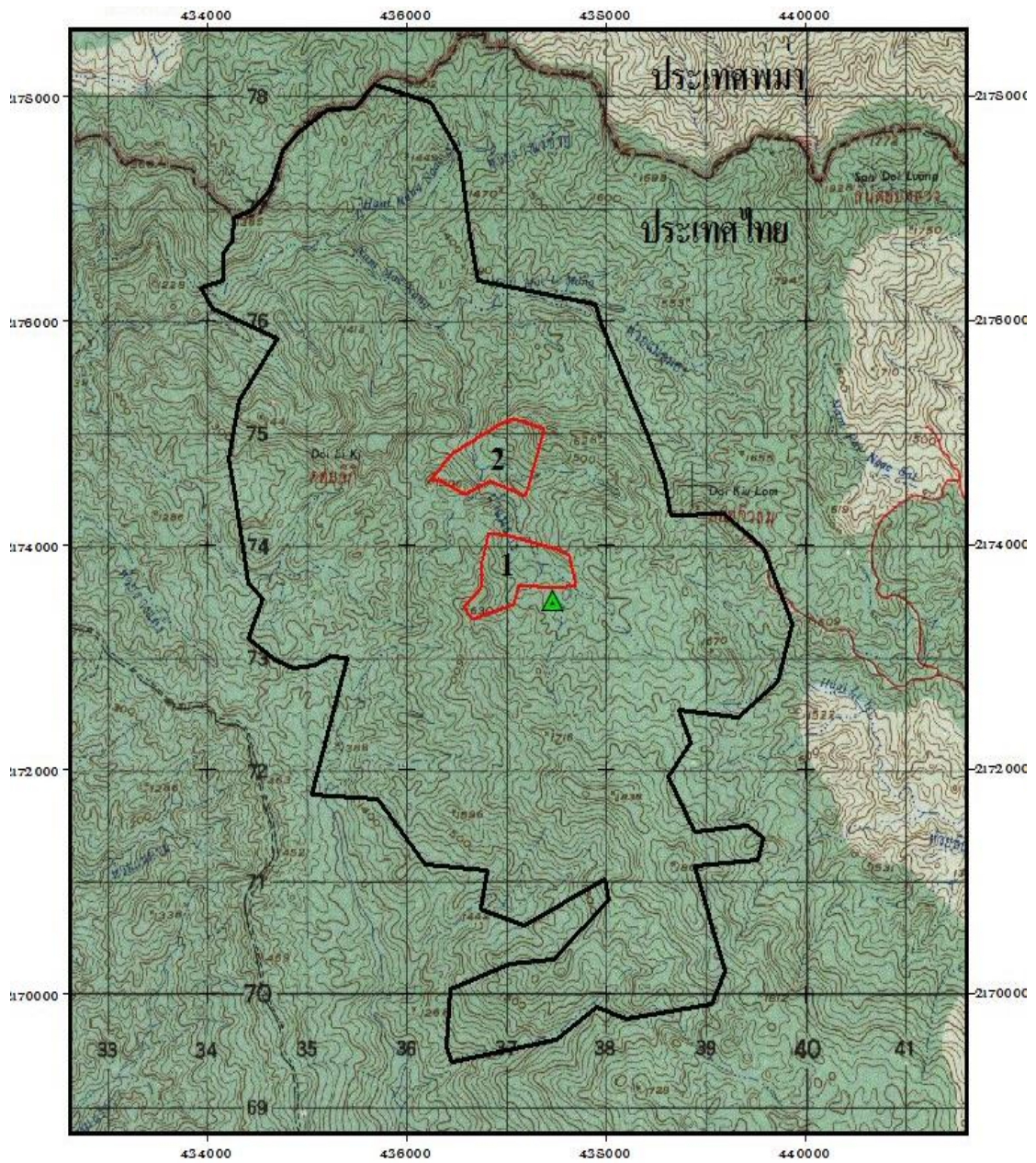
ส่งเสริมการทำระบบเกษตรแบบยั่งยืน
เพื่อลดการปลูกพืชเชิงเดี่ยว
โดยแจกกล้าไม้ อะโวคาโด ๑๐๐ กล้า
พันธุ์กาแฟ ๒,๐๐๐ กล้า





ปรับปรุงเส้นทางทำถนนลูกรังภายในหมู่บ้าน
ระยะทาง ๓ กิโลเมตร



แผนที่โครงการจัดตั้งหมู่บ้านยามชายแดนอันเนื่องมาจากพระราชดำริ บ้านดอยผักกูด
ตำบลเวียงเหนือ อำเภอปาย จังหวัดแม่ฮ่องสอน



-  สํานักงาน.txt
- 1** Pr2pl29.shp ที่อยู่อาศัยและที่ที่ กินของหมู่บ้าน เนื้อที่ 291 ไร่
- 2** Pr2pl28.shp ที่ที่ กินของหมู่บ้าน เนื้อที่ 284 ไร่
-  ขอบเขตโครงการ.sbp พื้นที่พัฒนาป่าและพื้นที่ชุมชนบริเวณ เนื้อที่ 16,000 ไร่



๒. โครงการจัดตั้งหมู่บ้านยามชายแดนอันเนื่องมาจากพระราชดำริ บ้านแม่ส่วยอุ ตำบลผาบ่อง อำเภอเมืองแม่ฮ่องสอน จังหวัดแม่ฮ่องสอน กรมอุทยานแห่งชาติ สัตว์ป่า และพันธุ์พืช ได้ดำเนินงานฟื้นฟูและอนุรักษ์ทรัพยากรธรรมชาติและสิ่งแวดล้อม โดยเฉพาะซาก้าไม้ขนาดใหญ่ จำนวน ๕,๐๐๐ กกล้า ด้านพัฒนาคุณภาพชีวิต โดยดำเนินการส่งเสริมอาชีพและสาธิตการปลูก ไม้ตงลิ้มแล้ง หรือไม้กิมซุง จำนวน ๒,๐๐๐ กกล้า ส่งเสริมการทำระบบเกษตรแบบยั่งยืน เพื่อลด การปลูกพืชเชิงเดี่ยว โดยจัดหากล้าพันธุ์ไม้ผล จำนวน ๒,๐๐๐ กกล้า และก่อสร้างถนนสองร่องล้อ ในเส้นทางคมนาคมของหมู่บ้าน ระยะทาง ๒๘๐ เมตร ปัจจุบันดำเนินการแล้วเสร็จ



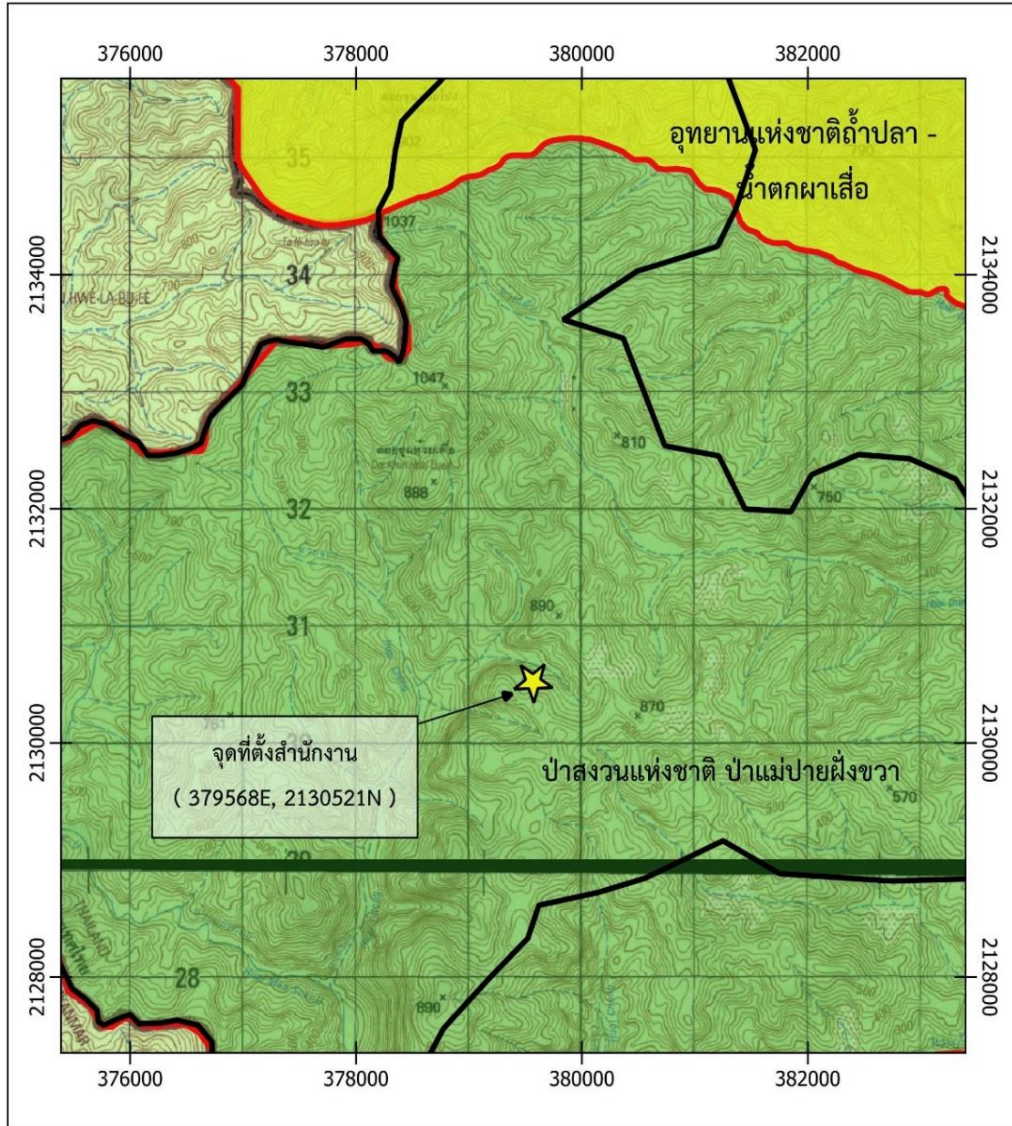
ส่งเสริมอาชีพและสาธิตการปลูกไม้ตงลิ้มแล้ง หรือไม้กิมซุง จำนวน ๒,๐๐๐ กกล้า







ก่อสร้างถนนสองร่องล้อในเส้นทางคมนาคม ของหมู่บ้าน ระยะทาง ๒๘๐ เมตร



แผนที่โครงการจัดตั้งหมู่บ้านยามชายแดนอันเนื่องมาจากพระราชดำริ บ้านแม่ส่วยอู ตำบลผาบ่อง อำเภอเมืองแม่ฮ่องสอน จังหวัดแม่ฮ่องสอน



สัญลักษณ์แผนที่

-  ที่ตั้งสำนักงาน 379568E, 2130521N
-  โครงการฯ บ้านแม่ส่วยอู เนื้อที่ 35,900 ไร่
-  ขอบเขต อช.ถ้ำปลา-น้ำตกผาเสื่อ (อส.) เนื้อที่ 2,274 ไร่
-  แนวเขตป่าสงวนฯ ป่าแม่ปายฝั่งขวา (ปม.) เนื้อที่ 33,626 ไร่



มาตราส่วน 1 : 50,000

WGS 1984 UTM ZONE 47Q

0.0 1.0 2.0 3.0 กม.



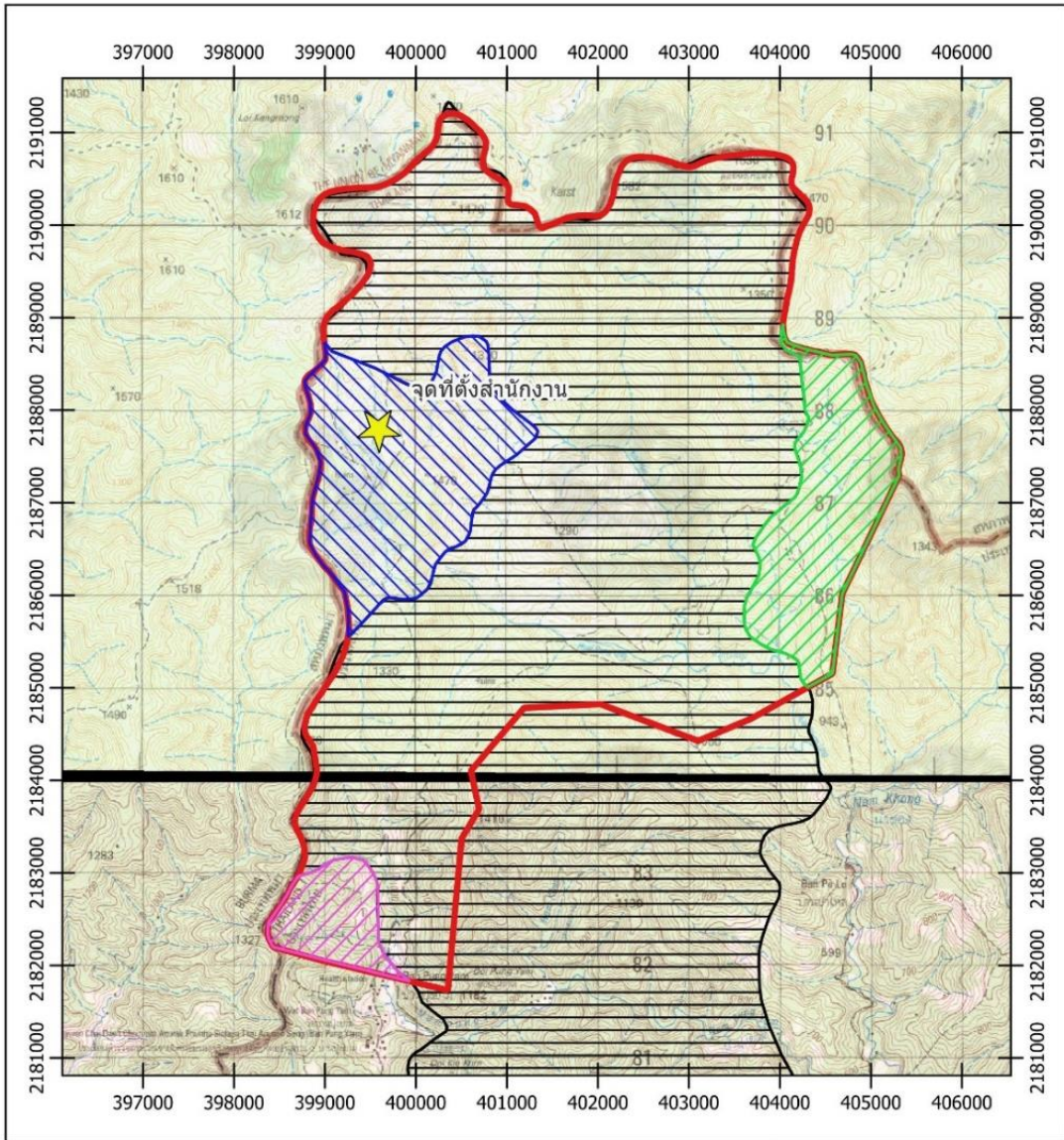
๓. โครงการจัดตั้งหมู่บ้านยามชายแดนอันเนื่องมาจากพระราชดำริ บ้านปางคอง ตำบลนาปู่ป้อม อำเภอปางมะผ้า จังหวัดแม่ฮ่องสอน กรมอุทยานแห่งชาติ สัตว์ป่า และพันธุ์พืช ได้ดำเนินงานด้านพัฒนาคุณภาพชีวิต โดยส่งเสริมการทำระบบเกษตรแบบยั่งยืน เพื่อลดพื้นที่ทำไร่หมุนเวียน โดยการปลูกอะโวคาโด จำนวน ๑,๒๕๐ กล้า ส่งเสริมอาชีพและสาธิตการปลูกไม้ โดยจัดหากล้าไม้ จำนวน ๑,๐๐๐ กล้า จัดหากำลังพลยืนต้น จำนวน ๑,๒๕๐ กล้า จัดหากำลังพันธุ์กาแฟ จำนวน ๕,๐๐๐ กล้า ปัจจุบันดำเนินการแล้วเสร็จ









ส่งเสริมการทำระบบเกษตรแบบยั่งยืน เพื่อลดพื้นที่ทำไร่หมุนเวียน
โดยการปลูกอะโวคาโด จำนวน ๑,๒๕๐ กล้า



แผนที่โครงการจัดตั้งหมู่บ้านยามชายแดนอันเนื่องมาจากพระราชดำริ บ้านปางคอง
ตำบลนาปู่ป้อม อำเภอปางมะผ้า จังหวัดแม่ฮ่องสอน



เครื่องหมายแผนที่

-  ที่ตั้งสำนักงานฯ
-  ขอบเขตโครงการฯ ปางคอง เนื้อที่ 23,844 ไร่
-  แนวเขตอุทยานฯ อ่าปลา - น้ำตกผาสื่อ เนื้อที่ 18,044 ไร่
-  ป่าสงวนฯ คองล่าง
-  ป่าสงวนฯ คองขวา
-  ป่าสงวนฯ คองซ้าย



มาตราส่วน 1 : 70000
WGS 84 UTM ZONE 47Q



๔. โครงการจัดตั้งหมู่บ้านยามชายแดนอันเนื่องมาจากพระราชดำริ บ้านอาโจ้ ตำบลนาปู่ป้อม อำเภอปางมะผ้า จังหวัดแม่ฮ่องสอน กรมอุทยานแห่งชาติ สัตว์ป่า และพันธุ์พืช ได้ดำเนินงานด้านพัฒนาคุณภาพชีวิต โดยส่งเสริมอาชีพและสาธิตการปลูกไผ่ โดยจัดหากกล้าไผ่ จำนวน ๒,๐๐๐ กกล้า ส่งเสริมการทำระบบเกษตรแบบยั่งยืน เพื่อลดการปลูกพืชเชิงเดี่ยว โดยจัดหากกล้าไม้ผลยืนต้น จำนวน ๒,๐๐๐ กกล้า และงานฟื้นฟูและอนุรักษ์ทรัพยากรธรรมชาติและสิ่งแวดล้อม โดยเฉพาะซากกล้าไม้ขนาดใหญ่ จำนวน ๕,๐๐๐ กกล้า ปัจจุบันดำเนินการแล้วเสร็จ



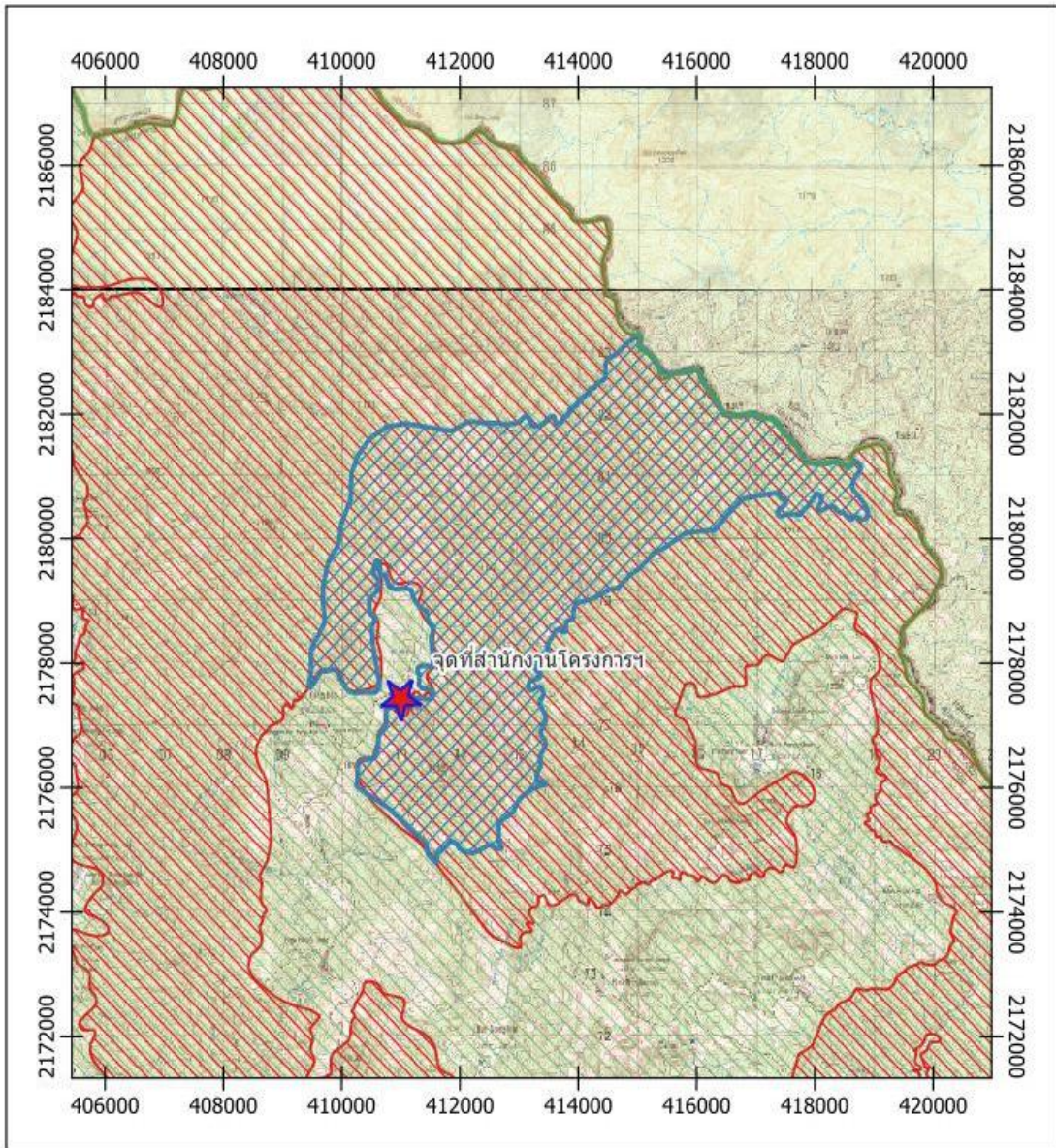
ส่งเสริมอาชีพและสาธิตการปลูกไผ่ โดยจัดหากกล้าไผ่ จำนวน ๒,๐๐๐ กกล้า และส่งเสริมการทำระบบเกษตรแบบยั่งยืน เพื่อลดการปลูกพืชเชิงเดี่ยว โดยจัดหากกล้าไม้ผลยืนต้น จำนวน ๒,๐๐๐ กกล้า

ประโยชน์ที่ได้รับ





สามารถช่วยเหลือราษฎรในพื้นที่โครงการจัดตั้งหมู่บ้านยามชายแดนอันเนื่องมาจากพระราชดำริ ในพื้นที่จังหวัดแม่ฮ่องสอน จำนวน ๔ หมู่บ้าน ๑๐๗ ครัวเรือน ทำให้ราษฎรมีคุณภาพชีวิตที่ดีขึ้น มีแหล่งอาหารและไม้ใช้สอยไว้ใช้ยามจำเป็น นอกจากนี้ ยังมีส่วนช่วยอนุรักษ์ทรัพยากรธรรมชาติ ทั้งทรัพยากรป่าไม้ และสัตว์ป่า ในพื้นที่โครงการฯ



แผนที่โครงการจัดตั้งหมู่บ้านยามชายแดนอันเนื่องมาจากพระราชดำริ บ้านอาไ้
ตำบลนาปู่ป้อม อำเภอปางมะผ้า จังหวัดแม่ฮ่องสอน



สัญลักษณ์แผนที่

-  จุดที่ตั้งสำนักงานโครงการฯ
-  ขอบเขตโครงการฯ บ้านอาไ้ เนื้อที่ 19,670 ไร่
-  แนวเขตตาสันปิ่นแทน เนื้อที่ 18,635 ไร่
-  แนวเขตป่าสงวนแม่ปายฝั่งขวา เนื้อที่ 1,035 ไร่



ภาคส่วน 1 : 100,000
WGS 84 UTM ZONE 47Q



**โครงการอนุรักษ์แหล่งพันธุกรรมไม้สัก และพัฒนาคุณภาพชีวิตราษฎร
บริเวณป่าลุ่มน้ำของ-ลุ่มน้ำปาย อันเนื่องมาจากพระราชดำริ
อำเภอปางมะผ้า อำเภอปาย อำเภอเมืองแม่ฮ่องสอน จังหวัดแม่ฮ่องสอน**

เรื่องเดิม

กรมอุทยานแห่งชาติ สัตว์ป่า และพันธุ์พืช ได้มีหนังสือกราบบังคมทูลพระกรุณา สมเด็จพระนางเจ้าสิริกิติ์ พระบรมราชินีนาถ พระบรมราชชนนีพันปีหลวง เพื่อขอพระราชทาน โครงการอนุรักษ์แหล่งพันธุกรรมไม้สักและพัฒนาคุณภาพชีวิตราษฎรบริเวณป่าลุ่มน้ำของ-ลุ่มน้ำปาย ต่อมาทรงพระกรุณาโปรดเกล้าฯ รับโครงการอนุรักษ์แหล่งพันธุกรรมไม้สักและพัฒนาคุณภาพชีวิต ราษฎรบริเวณป่าลุ่มน้ำของ-ลุ่มน้ำปาย ไว้เป็นโครงการอันเนื่องมาจากพระราชดำริ ตามหนังสือ สำนักพระราชเลขาธิการที่ รล ๐๐๑๐.๑/๑๒๘๓ ลงวันที่ ๑๘ กุมภาพันธ์ ๒๕๕๓ และได้พระราชทาน ชื่อป่าสักดังกล่าวว่า “ป่าสักนวมินทร์ราชินี”

ผลการดำเนินงาน

กรมอุทยานแห่งชาติ สัตว์ป่า และพันธุ์พืช ได้ดำเนินการปรับปรุงซ่อมแซมจุดสกัด จำนวน ๒ แห่ง และดำเนินการแผนงานอนุรักษ์ ป่าพุทธรักษาป่าไม้ ในหน่วยปฏิบัติการ จำนวน ๓ แห่ง ดังนี้

๑. หน่วยปฏิบัติการที่ ๑ (กลุ่มบ้านนาอ่อน) ส่งเสริมการทำเกษตรแบบยั่งยืน เพื่อลดการปลูกพืชเชิงเดี่ยวหรือวนเกษตร จำนวน ๒๕ ไร่ ส่งเสริมการเลี้ยงไก่ไข่ จำนวน ๑๐ ครัวเรือน และการเพาะเห็ดนางฟ้า จำนวน ๑๐ ครัวเรือน

๒. หน่วยปฏิบัติการพื้นที่ที่ ๒ (กลุ่มบ้านห้วยชลอบ) ส่งเสริมการทำเกษตรแบบยั่งยืน เพื่อลดการปลูกพืชเชิงเดี่ยวหรือวนเกษตร โดยสนับสนุนให้ปลูกไม้ผลผสมผสานในพื้นที่ จำนวน ๖๒๕ ไร่ ส่งเสริมการเลี้ยงไก่ไข่ จำนวน ๑๐๐ ตัว ส่งเสริมการเลี้ยงหมูหลุม จำนวน ๘ ตัว ส่งเสริมการเลี้ยงปลา โดยจัดหาพันธุ์ปลา จำนวน ๑,๐๐๐ ตัว และบ่อเลี้ยงปลา ขนาด ๑๐X๑๕ เมตร ลึก ๑.๕ เมตร จำนวน ๕ บ่อ ส่งเสริมการปลูกผักหวานป่า จำนวน ๕๐๐ ต้น ก่อสร้างถนนคอนกรีต กว้าง ๓ เมตร หนา ๑๕ เซนติเมตร ระยะทาง ๒๐๐ เมตร เพื่อให้ราษฎรใช้สัญจรในช่วงฤดูฝน ก่อสร้าง ถังเก็บน้ำเพื่ออุปโภคบริโภค จำนวน ๑๐ แห่ง และฝึกอบรม หลักสูตร ราษฎรอาสาสมัครพิทักษ์ป่า (รส.ทป.) จำนวน ๑ รุ่น ๕๐ คน/รุ่น

๓. หน่วยปฏิบัติการพื้นที่ที่ ๓ (กลุ่มบ้านมะโนรา) การทำเกษตรแบบยั่งยืน เพื่อลดการปลูกพืชเชิงเดี่ยวหรือวนเกษตร โดยแจกกล้าไม้ จำนวน ๕๐๐ กล้า ส่งเสริมการเลี้ยงไก่ไข่ จำนวน ๕ ครัวเรือน ส่งเสริมการเลี้ยงกบนา จำนวน ๕ ครัวเรือน ส่งเสริมการเลี้ยงปลา จำนวน ๕ ครัวเรือน



ส่งเสริมการเพาะเห็ดนางฟ้า จำนวน ๕ ครัวเรือน ก่อสร้างถังเก็บน้ำเพื่ออุปโภคบริโภค จำนวน ๑๐ จุด ซ่อมแซมระบบกระจายน้ำเข้าสู่พื้นที่การเกษตร ระยะทาง ๕ กิโลเมตร จัดทำบ่อเก็บน้ำดื่มสำหรับ อุปโภคบริโภคในฤดูแล้ง (บ่อวงคอนกรีต) พร้อมอุปกรณ์กระจายน้ำ จำนวน ๕ จุด ส่งเสริมการทำนาขั้นบันได จำนวน ๑๐ ไร่ พร้อมระบบกระจายน้ำเข้านาขั้นบันได ๕ ระบบ ก่อสร้างถนนคอนกรีต กว้าง ๓ เมตร หนา ๑๕ เซนติเมตร ระยะทาง ๑๕๐ เมตร สนับสนุนไฟตุ้มส่องสว่าง (โซลาเซลล์) ภายในครัวเรือน จำนวน ๕๐ ครัวเรือน ซ่อมแซมระบบทางเดินน้ำประปาภูเขาในบางช่วงที่มีการชำรุดบ่อย เป็นท่อเหล็ก จำนวน ๑๐๐ ท่อน สำหรับแผนงานวิจัยไม้สัก ปรับปรุงนิทรรศการ กิ่งถาวรให้ความรู้และความสำคัญของผืนป่าสักทวมินทรราชินีบริเวณศูนย์วิจัยป่าสักทวมินทรราชินี ซ่อมแซมอาคารสำนักงานชั่วคราวให้สามารถนั่งทำงานได้อย่างปลอดภัย และมีสถานที่เป็นแหล่งเก็บเครื่องมือและอุปกรณ์ต่างๆ ในการทำงาน ปัจจุบันดำเนินการแล้วเสร็จ



ส่งเสริมการเพาะเห็ดนางฟ้า จำนวน ๑๐ ครัวเรือน ให้กับราษฎรบ้านนาอ่อน



ส่งเสริมการเลี้ยงไก่ไข่ จำนวน ๑๐ ครัวเรือน



แจกกล้าไม้ จำนวน ๕๐๐ กล้า ให้กับราษฎรบ้านมะโนรา



ก่อสร้างถนนคอนกรีต กว้าง ๓ เมตร หนา ๑๕ เซนติเมตร ระยะทาง ๑๕๐ เมตร

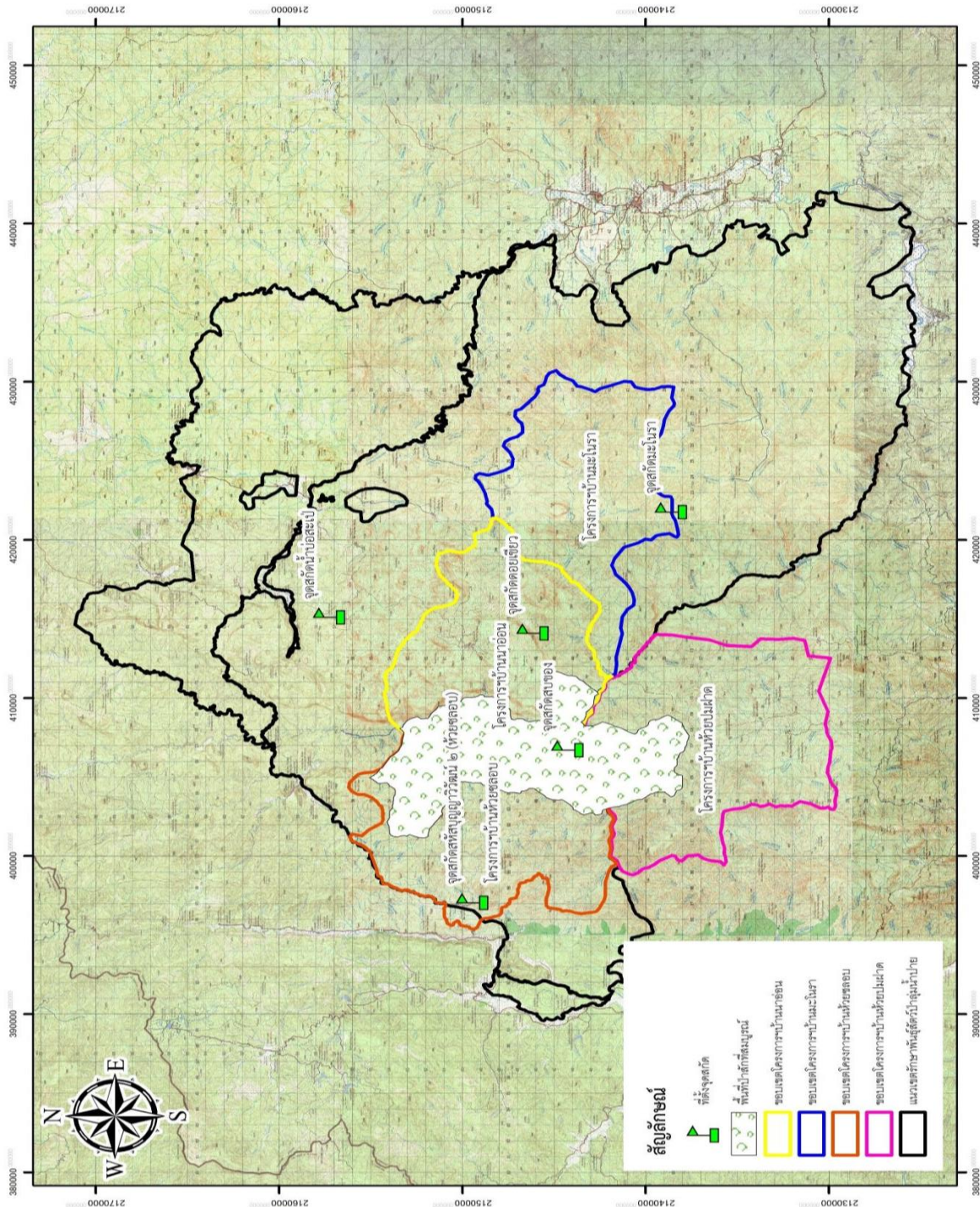


ประโยชน์ที่ได้รับ

ทำให้ราษฎรในพื้นที่โครงการ จำนวน ๔ หมู่บ้าน ๕๗๐ ครัวเรือน มีน้ำสะอาดเพียงพอต่อการอุปโภคบริโภค ส่งผลให้คุณภาพชีวิตและความเป็นอยู่ที่ดีขึ้น สามารถรักษาแหล่งพันธุกรรมกรรมไม้สัก รวมไปถึงสัตว์ป่าชนิดต่าง ๆ ในพื้นที่โครงการอนุรักษ์แหล่งพันธุกรรมไม้สักและพัฒนาคุณภาพชีวิตราษฎรบริเวณป่าลุ่มน้ำของ-ลุ่มน้ำปายฯ ให้ได้รับความคุ้มครองดูแลรักษาเนื้อที่ประมาณ ๙๐,๐๐๐ ไร่ ให้มีความอุดมสมบูรณ์ ไม่ถูกบุกรุกทำลาย พื้นฟูระบบนิเวศและรักษาทรัพยากรป่าไม้ ๓๑๐,๗๕๐ ไร่



แผนที่โครงการดำเนินโครงการอนุรักษ์แหล่งพันธุกรรมไม้สัก
และพัฒนาคุณภาพชีวิตราษฎรบริเวณป่าลุ่มน้ำของ - ลุ่มน้ำปาย
อันเนื่องมาจากพระราชดำริ จังหวัดแม่ฮ่องสอน



โครงการอนุรักษ์ระบบนิเวศป่าไม้ห้วยลู่ตามพระราชดำริ
สมเด็จพระเทพรัตนราชสุดา ฯ สยามบรมราชกุมารี
ตำบลสะเนี่ยน อำเภอเมืองน่าน จังหวัดน่าน

เรื่องเดิม

เมื่อวันที่ ๒ มีนาคม ๒๕๕๐ สมเด็จพระกนิษฐาธิราชเจ้า กรมสมเด็จพระเทพรัตนราชสุดา ฯ สยามบรมราชกุมารี เสด็จพระราชดำเนินไปยังบ้านห้วยหยก ทรงมีความห่วงใยเรื่องความเป็นตัวตนและวัฒนธรรมของชนเผ่ามลาบรีจะสูญหายได้มีพระราชดำริกับ นายสุวัฒน์ โชคสุวัฒน์สกุล ผู้ว่าราชการจังหวัดน่าน ดังนี้ “ให้หาแนวทางการพัฒนาให้มลาบรีอยู่กับป่า มีชีวิตแบบดั้งเดิมแต่สามารถรู้เท่าทันโลกปัจจุบัน มีการคุ้มครองเสรีภาพของชนเผ่า มีการสืบทอดประเพณี วัฒนธรรม อีกทั้งให้ทุกฝ่ายที่มีส่วนเกี่ยวข้องส่งเสริมการปลูกข้าวเพื่อเอาไว้ใช้ในการบริโภคและอีกส่วนหนึ่งที่เหลือจากการบริโภคให้นำไปจำหน่ายเพื่อเป็นค่าใช้จ่ายในครอบครัว”

เมื่อวันที่ ๒๐ มกราคม ๒๕๕๘ สมเด็จพระกนิษฐาธิราชเจ้า กรมสมเด็จพระเทพรัตนราชสุดา ฯ สยามบรมราชกุมารี ได้มีพระราชดำริกับ นางมิ่งขวัญ วิชยารังสฤษฏ์ ปลัดกระทรวงทรัพยากรธรรมชาติและสิ่งแวดล้อม ดังนี้ “ให้กรมป่าไม้ดูแลชาวมลาบรีที่ศูนย์ภูฟ้าพัฒนา จังหวัดน่าน ที่ศูนย์ภูฟ้ามีชาวมลาบรีจำนวนมาก ให้พัฒนาพื้นที่ห้วยลู่ให้ดีขึ้นและให้พิจารณาดูว่า จะนำชาวมลาบรีมาอยู่ที่ห้วยลู่ได้อย่างไร และให้ดูเรื่องการศึกษาของเด็กและเยาวชนบางส่วนที่ยังไม่ได้รับการศึกษา”

เมื่อวันที่ ๑๔ พฤษภาคม ๒๕๖๒ สมเด็จพระกนิษฐาธิราชเจ้า กรมสมเด็จพระเทพรัตนราชสุดา ฯ สยามบรมราชกุมารี ได้มีพระราชดำริกับ นายดนุชา สินธวานนท์ เลขาธิการ กปร. นายวิจารณ์ สิมาฉายา ปลัดกระทรวงทรัพยากรธรรมชาติและสิ่งแวดล้อม นายสุรจิตต์ อินทรชิต รองปลัดกระทรวงเกษตรและสหกรณ์ ณ โรงเรียนบ่อเกลือ อำเภอบ่อเกลือ จังหวัดน่าน เกี่ยวกับแนวทางการดำเนินงานของโครงการศูนย์ภูฟ้าพัฒนาอันเนื่องมาจากพระราชดำริฯ และการพัฒนาพื้นที่ชุมชนบ้านห้วยลู่ สรุปความได้ ดังนี้ “...การดำเนินงานที่ห้วยลู่ ขอให้กองทัพภาคที่ ๓ ดำเนินการจัดหาผู้ที่จะเข้าอยู่อาศัย โดยให้เปิดรับทั่วไป เพราะถ้าเส้นทางคมนาคมดี ก็จะสามารถเข้าพื้นที่สะดวก สำหรับคนที่อาศัยอยู่ในพื้นที่อยู่แล้วก็ให้ดูแลต่อไป ซึ่งเรื่องการศึกษาตอนนี้มี กศน. แล้ว แต่ถ้าจะตั้งโรงเรียนตำรวจตระเวนชายแดน (รร.ตชด.) ก็ต้องดูหลักเกณฑ์...”



ผลการดำเนินงาน

กรมป่าไม้ดำเนินการจัดทำแปลงสร้างป่าสร้างรายได้ตามพระราชดำริฯ ในพื้นที่ ศูนย์การเรียนรู้ตรวจตระเวนชายแดนบ้านห้วยลู่ และบริเวณส่วนกลางของสำนักงานโครงการฟื้นฟูและพัฒนาป่าไม้อันเนื่องมาจากพระราชดำริ ดำเนินการสร้างฝายต้นน้ำแบบผสมผสาน จำนวน ๖๐ แห่ง ฝายต้นน้ำแบบกึ่งถาวร จำนวน ๓ แห่ง และจัดทำแนวกันไฟ ระยะทาง ๑๐ กิโลเมตร และส่งเสริมและพัฒนาคุณภาพชีวิตชนเผ่ามลาบรี โดยได้จัดฝึกอบรมและศึกษาดูงานด้านการเตรียมความพร้อมในการพัฒนาพื้นที่ชุมชนเพื่อรองรับการจัดการท่องเที่ยวเชิงนิเวศ ณ บ้านแม่กำปอง จังหวัดเชียงใหม่ รวมถึงได้ศึกษาวิจัยร่วมกับชุมชน เรื่อง ชนิดพันธุ์ไม้ป่า และการประเมินการกักเก็บคาร์บอนของต้นไม้ ในพื้นที่โครงการอนุรักษ์ระบบนิเวศป่าไม้ห้วยลู่ตามพระราชดำริฯ และเรื่อง ชนิดพันธุ์ไม้ป่าและพืชอาหารในพื้นที่โครงการอนุรักษ์ระบบนิเวศป่าไม้ห้วยลู่ตามพระราชดำริฯ ซึ่งการดำเนินงานดังกล่าวจะช่วยพัฒนาคุณภาพชีวิตชนเผ่ามลาบรีและพัฒนาพื้นที่ห้วยลู่ให้ดีขึ้นและอยู่ร่วมกับป่าได้อย่างยั่งยืน ปัจจุบันดำเนินการแล้วเสร็จ



จัดทำแปลงสร้างป่าสร้างรายได้



สร้างฝายต้นน้ำแบบผสมผสาน



สร้างฝายต้นน้ำแบบกึ่งถาวร



การศึกษาดูงานของชนเผ่าชาวมลาบรี

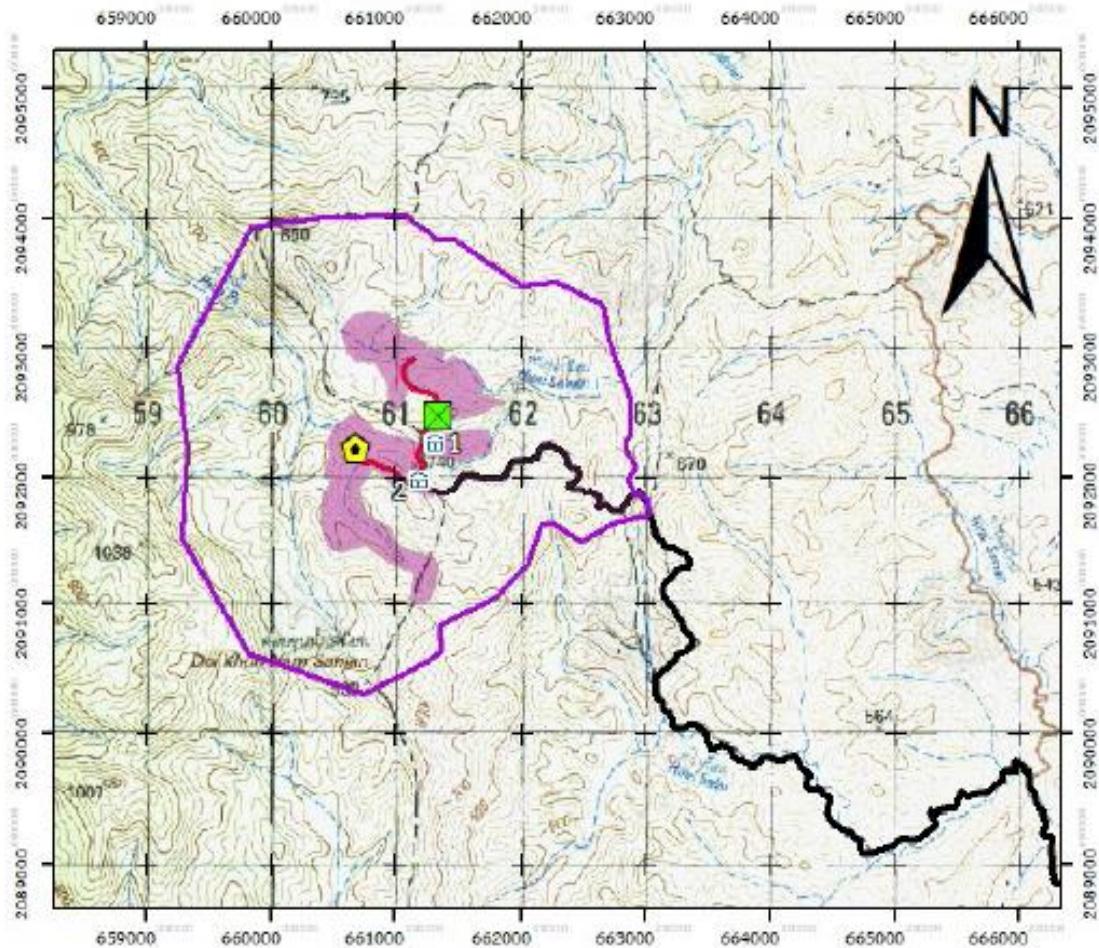


ประโยชน์ที่ได้รับ

ระบบนิเวศป่าไม้พื้นที่ป่าต้นน้ำบริเวณขุนน้ำสะเนียน - ห้วยถู่ ได้รับการฟื้นฟูให้กลับมาเป็นแหล่งต้นน้ำที่สมบูรณ์ ซึ่งจะแหล่งน้ำเพื่อใช้ในการอุปโภคบริโภคเพียงพอต่อความต้องการของราษฎร ในส่วนของชนเผ่ามลาบรีและชนเผ่าอื่นที่อยู่ในพื้นที่รอบโครงการ มีคุณภาพชีวิตที่ดีขึ้นจากการได้รับองค์ความรู้จากการใช้ประโยชน์ที่ดินป่าไม้ ในรูปแบบการอนุรักษ์ตามหลักวิชาการป่าไม้อย่างถูกต้อง จำนวนพื้นที่รับประโยชน์พื้นที่ป่า จำนวน ๑,๕๐๐ ไร่ พื้นที่การเกษตรในฤดูแล้ง จำนวน ๓๐ ไร่ ในฤดูฝน จำนวน ๖๐๐ ไร่ จำนวนผู้ได้รับประโยชน์ จำนวน ๑๘ ครัวเรือน จำนวน ๗๖ คน











แผนที่โครงการอนุรักษ์ระบบนิเวศป่าไม้ห้วยลู่ตามพระราชดำริ
สมเด็จพระเทพรัตนราชสุดาฯ สยามบรมราชกุมารี
ตำบลสะเนี่ยน อำเภอเมืองน่าน จังหวัดน่าน



แผนที่ UTM WGS 1984 ระวัง 5146 IV

มาตราส่วน 1:50,000

สัญลักษณ์

-  ขอบเขตพื้นที่โครงการฯ
-  สำนักงานโครงการฯ (ชั่วคราว)
-  ชุมชนและบริห้วยลู่
-  ศูนย์การเรียนรู้ตำรวจตระเวนชายแดนบ้านห้วยลู่
-  ศูนย์การเรียนรู้ชุมชนชาวไทยภูเขาแม่ฟ้าหลวงบ้านห้วยลู่
-  พื้นที่พัฒนาคุณภาพชีวิตชุมชนและบริห้วยลู่
-  ถนนคอนกรีตเสริมเหล็ก
-  ถนนลูกรัง


.....
(นายเทพณรงค์ บะสุข)
นักวิชาการป่าไม้ชำนาญการ



โครงการอนุรักษ์ ฟื้นฟู และส่งเสริมการปลูกหวายและไผ่
ตามพระราชดำริสมเด็จพระเทพรัตนราชสุดา ฯ สยามบรมราชกุมารี
ตำบลผาทอง อำเภอท่าวังผา จังหวัดน่าน

เรื่องเดิม

เมื่อวันที่ ๒๘ กุมภาพันธ์ ๒๕๕๐ สมเด็จพระกนิษฐาธิราชเจ้า กรมสมเด็จพระเทพรัตนราชสุดา ฯ สยามบรมราชกุมารี ได้เสด็จพระราชดำเนินไปทรงเยี่ยมราษฎรในพื้นที่ประสบอุทกภัย ณ โรงเรียนบ้านดอนตัน ตำบลศรีภูมิ อำเภอท่าวังผา จังหวัดน่าน ทรงพบว่า ราษฎรในพื้นที่มีความรู้ความสามารถในการประกอบอาชีพจักสาน โดยเฉพาะการจักสานจากหวาย แต่เนื่องจากในพื้นที่ขาดแคลนวัตถุดิบ ต้องนำเข้าหวายจากประเทศเพื่อนบ้าน ทั้งนี้ ได้มีพระราชกระแสให้ประสานหน่วยงานที่เกี่ยวข้องดำเนินการอนุรักษ์ฟื้นฟูพันธุ์หวายให้ราษฎรได้ใช้ประโยชน์ รวมทั้งฟื้นฟูทรัพยากรหวายในพื้นที่ให้กลับคืนมาใหม่และสามารถนำไปใช้ได้ในอนาคต

ผลการดำเนินงาน

กรมอุทยานแห่งชาติ สัตว์ป่า และพันธุ์พืช ได้ดำเนินกิจกรรมการพัฒนาคุณภาพชีวิตของราษฎรในพื้นที่ โดยส่งเสริมการปลูกหวายและไผ่เพื่อสร้างรายได้ เป็นแหล่งวัตถุดิบและลดการพึ่งพิงจากป่า ซึ่งมีการส่งเสริมทั้งแบบสวนหลังบ้าน แบบระบบวนเกษตร และการปลูกเชิงเดี่ยว มีทั้งการปลูกเพื่อการตัดหน่อและตัดลำหวาย โดยโครงการฯ เป็นผู้สนับสนุนต้นพันธุ์และให้คำแนะนำการปลูก การบำรุงรักษาและการบริหารจัดการ โดยแจกจ่ายกล้าหวายให้กับราษฎรทั้งในพื้นที่โครงการฯ ติดตามและให้คำแนะนำการทำผลิตภัณฑ์จากหวายและไผ่ ร่วมกับหน่วยงานต่างๆ ดำเนินกิจกรรมดูแลรักษาอาคารสถานที่และปรับปรุงภูมิทัศน์บริเวณที่ตั้งโครงการฯ ร่วมจัดนิทรรศการประชาสัมพันธ์และเผยแพร่เกี่ยวกับหวายและไผ่ และเป็นสถานที่ศึกษาดูงาน ดำเนินการจัดทำแนวกันไฟเพื่อป้องกันไฟป่า โดยรอบพื้นที่แปลงปลูกและพื้นที่เสี่ยงต่อการเกิดไฟป่า ดำเนินการฟื้นฟูดูแลรักษาพื้นที่ป่าอนุรักษ์บำรุงป่าไม้ใช้สอย จำนวน ๑๐๐ ไร่ ได้แก่ ไผ่ซาง สัก หว่า กระท้อน หวาย คอแลนและจ๊วแดง ดำเนินการบำรุงสวนป่าหวาย อายุ ๒ - ๖ ปี จำนวน ๔๕๐ ไร่ และบำรุงสวนเดิม อายุ ๗ - ๑๐ ปี จำนวน ๑,๘๕๐ ไร่ ในส่วนของกิจกรรมชุมชนอนุรักษ์หวายและไผ่ ดำเนินการที่ชุมชนบ้านฮวก ตำบลแสนทอง อำเภอท่าวังผา จังหวัดน่าน โดยการสนับสนุนกล้าพันธุ์หวายและไผ่ ตลอดจนวัสดุที่ใช้ในการปลูกให้กับชุมชนบ้านฮวก ดำเนินการปลูกในพื้นที่ป่าของชุมชนเพื่อการอนุรักษ์ฟื้นฟูพันธุ์กรรมหวายและไผ่ อีกทั้งได้ดำเนินกิจกรรมขยายพันธุ์หวายและไผ่ โดยการมีส่วนร่วมของชุมชน ณ สวนไผ่ยักษ์น่าน อำเภอท่าวังผา จังหวัดน่าน ส่งเสริมให้ชุมชนดำเนินการสร้างเรือนเพาะชำและขยายพันธุ์หวายและไผ่ที่มีในท้องถิ่น เพื่อสนับสนุนให้กับราษฎรในชุมชนใช้ในการปลูกในพื้นที่ดินทำกินของตนเองและงานส่วนรวมของชุมชน และยังสามารถจำหน่ายสร้างรายได้ให้กับชุมชนอีกทางหนึ่ง ให้การสนับสนุนกล้าหวายและไผ่



ให้กับราษฎรหรือหน่วยงานต่างๆ เพื่ออนุรักษ์และฟื้นฟูป่าหวายและไผ่ในพื้นที่จังหวัดน่าน ได้ดำเนินกิจกรรมชุมชนอนุรักษ์และสืบสาน งานหัตถกรรมศิลป์ (จักสาน) ถิ่นน่าน ร่วมกับกลุ่มจักสานไผ่ บ้านต้าม ตำบลสวก อำเภอเมืองน่าน และกลุ่มจักสานหวายบ้านห้วยแหม ตำบลศรีภูมิ อำเภอท่าวังผา จังหวัดน่าน โดยเน้นการส่งเสริมให้กับกลุ่มจักสานให้มีความเข้มแข็ง มีศักยภาพในการทำผลิตภัณฑ์ใหม่ๆ เพิ่มมูลค่าให้สูงขึ้น และสามารถแข่งขันทางการตลาดได้อย่างมีประสิทธิภาพ ตลอดถึงการสืบทอดภูมิปัญญาในการทำผลิตภัณฑ์ให้กับคนรุ่นต่อไป ปัจจุบันดำเนินการแล้วเสร็จ



ให้ความรู้เกี่ยวกับการขยายพันธุ์ไผ่



ปรับปรุงภูมิทัศน์บริเวณรอบโครงการฯ



จัดทำแนวกันไฟป่า



บำรุงสวนป่าหวาย และสวนเดิม





ขยายพันธุ์หวายและไผ่
โดยการมีส่วนร่วมของชุมชน



สนับสนุนกล้าหวาย



ชุมชนอนุรักษ์และสืบสาน
งานหัตถกรรมศิลป์ (จักสาน) ถิ่นน่าน



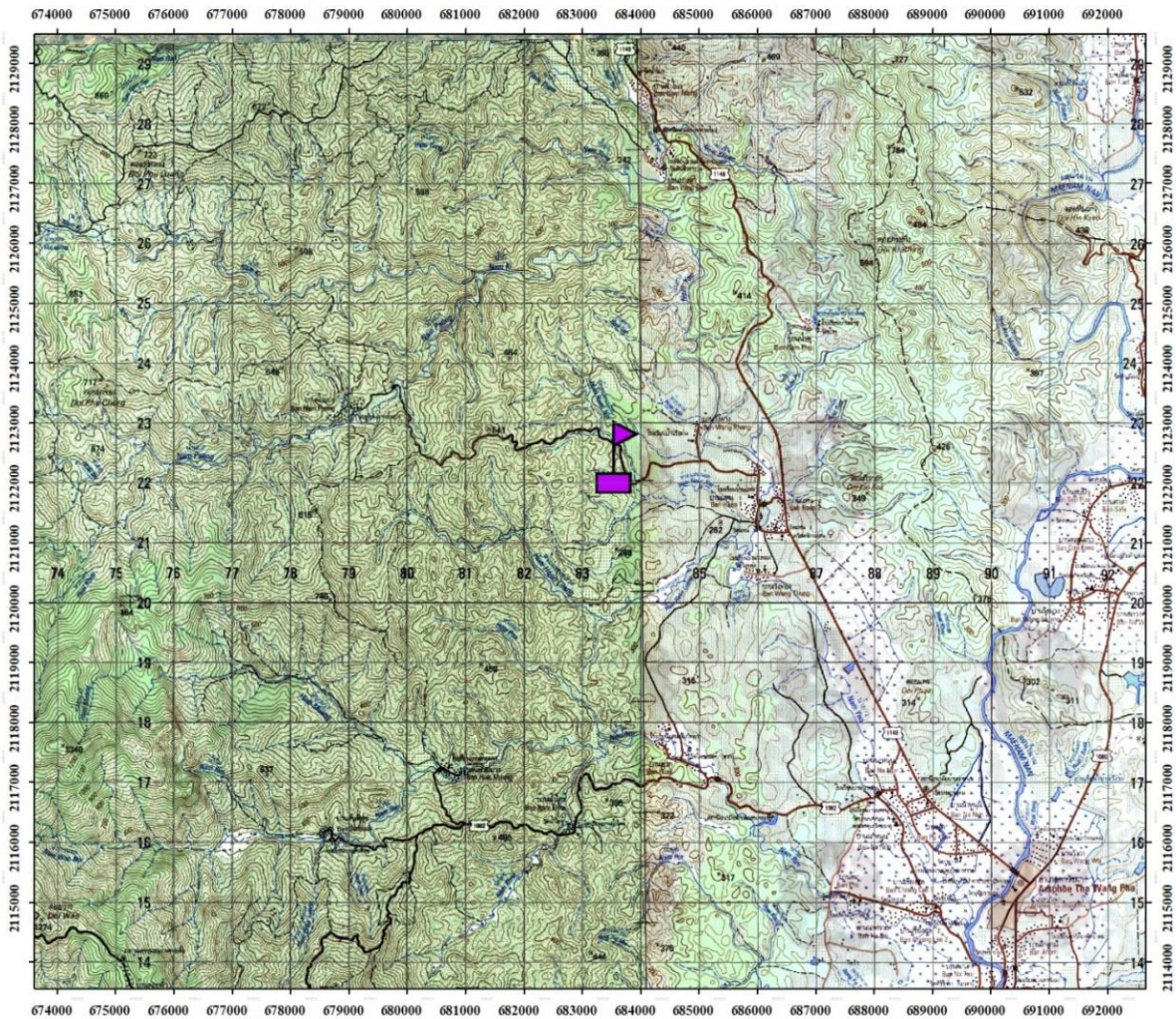
ผลิตภัณฑ์จากโครงการฯ

ประโยชน์ที่ได้รับ

สามารถรักษาแหล่งป่าหวายและไผ่พื้นเมืองของจังหวัดน่าน ซึ่งได้ทำการศึกษา รวบรวม และขยายพันธุ์หวาย ตลอดจนอนุรักษ์ทรัพยากรธรรมชาติที่ปัจจุบันเหลือน้อยให้กลับคืน ความสมบูรณ์ มีแนวป้องกันไฟป่า และราษฎรในพื้นที่ได้รับองค์ความรู้ในเรื่องของภูมิปัญญา ด้านศิลปหัตถกรรมเครื่องจักสานจากหวายและไผ่ สามารถใช้ประโยชน์ได้ทั้งด้านบริโภคและเป็น วัตถุดิบในการทำผลิตภัณฑ์ในอนาคต ราษฎรเกิดจิตสำนึกในการอนุรักษ์หวายและไผ่ และสร้าง รายได้จากการขยายพันธุ์และการใช้ประโยชน์จากไผ่ในรูปแบบของผลิตภัณฑ์ต่างๆ ส่งผลให้ สภาพสังคม เศรษฐกิจ และสิ่งแวดล้อม เกิดความสมดุล และเกิดความยั่งยืนตลอดไป จากการ ดำเนินงานโครงการมีพื้นที่ป่าต้นน้ำ จำนวน ๒,๐๘๔ ไร่ และพื้นที่ขยายผลโครงการฯ จำนวน ๑๐,๐๐๐ ไร่



แผนที่โครงการอนุรักษ์ ฟื้นฟู และส่งเสริมการปลูกหวายและไผ่ ตามพระราชดำริ สมเด็จพระเทพรัตนราชสุดาฯ สยามบรมราชกุมารี ตำบลผาทอง อำเภอท่าวังผา จังหวัดน่าน



สัญลักษณ์

 ที่ตั้งโครงการ

บ้านแหวน 1 ต.ผาทอง อ.ท่าวังผา จ.น่าน

พิกัด 683566 , 2122426



มาตราส่วน 1 : 50,000



แผนที่ตั้งในพื้นที่จังหวัดน่าน




โครงการพัฒนาบ้านกอก - บ้านจูน อันเนื่องมาจากพระราชดำริ ตำบลภูคา อำเภอปัว จังหวัดน่าน

เรื่องเดิม

เมื่อวันที่ ๑๖ กุมภาพันธ์ ๒๕๔๓ สมเด็จพระนางเจ้าสิริกิติ์ พระบรมราชินีนาถ พระบรมราชชนนีพันปีหลวง เสด็จพระราชดำเนินพร้อมพระบาทสมเด็จพระเจ้าอยู่หัว เมื่อครั้งดำรงพระราชอิสริยยศเป็น สมเด็จพระบรมโอรสาธิราชฯ สยามมกุฎราชกุมาร ทรงเยี่ยมราษฎรบ้านกอก หมู่ที่ ๑๑ ตำบลภูคา อำเภอปัว จังหวัดน่าน โอกาสนี้ ทรงมีพระราชดำริเรื่องแนวทางการพัฒนาของโครงการกับ พลโท วัชรชัย ฉายเหมือนวงศ์ แม่ทัพภาคที่ ๓ ร้อยตำรวจตรี ณะพงษ์ จักกะพาก ผู้ว่าราชการจังหวัดน่าน นายสหัส บุญญาวิวัฒน์ ที่ปรึกษาสำนักพระราชวัง นายวิศาล ไผตริยีนง วิศวกรใหญ่ด้านควบคุมการก่อสร้าง กรมชลประทาน สรุปว่า “ให้ดำเนินการพัฒนาให้เจริญจากข้างในก่อนแล้วจึงค่อยระเบิดออกไปข้างนอก” สรุปได้ ดังนี้

๑. การพัฒนาแหล่งน้ำ ให้พิจารณาจัดหาแหล่งน้ำเพื่อการอุปโภค บริโภค และทำการเกษตร ให้แก่ราษฎร

๒. การพัฒนาป่าไม้ ให้พิจารณาจัดระเบียบชุมชนให้แก่ราษฎร โดยจัดทำเป็นหมู่บ้านป่าไม้ ทั้งนี้ เพื่อให้ราษฎรสามารถอยู่กับป่าได้โดยอาศัยพึ่งพาซึ่งกันและกัน ตลอดจนให้ปลูกป่าเสริมบริเวณพื้นที่ลาดชันเพื่อเป็นการฟื้นฟูสภาพป่า และให้ปลูกแฝกในบริเวณที่มีการพังทลายของดิน ทั้งนี้เพื่อให้เป็นป่าต้นน้ำลำธารต่อไป

๓. การพัฒนาอาชีพ ให้พิจารณาส่งเสริมราษฎรทำการเกษตรให้เหมาะสมกับพื้นที่ เช่น การทำนาแบบขั้นบันได เพื่อลดการใช้พื้นที่ทำการเกษตรให้น้อยลง ส่งเสริมให้ราษฎรมีความชำนาญในการทอผ้าเพื่อเป็นอาชีพเสริม ตลอดจนส่งเสริมให้ราษฎรเลี้ยงเป็ดและไก่อย่างถูกวิธี เพื่อเป็นอาหารหากมีเหลือก็สามารถนำไปขายเป็นรายได้เสริม

๔. การพัฒนาคุณภาพชีวิต ให้พิจารณาส่งเสริมให้ราษฎรมีการศึกษา สามารถพูดภาษาไทยได้ พร้อมทั้งให้การสนับสนุนให้ความรู้ในการประกอบอาชีพ เพื่อเป็นรายได้เสริมแก่ราษฎร ทั้งนี้เพื่อให้ราษฎรอยู่ดีกินดีและสามารถช่วยเหลือตนเองได้ในที่สุด

เมื่อวันที่ ๓๑ มกราคม ๒๕๔๘ สมเด็จพระนางเจ้าสิริกิติ์ พระบรมราชินีนาถ พระบรมราชชนนีพันปีหลวง เสด็จพระราชดำเนินไปทรงเยี่ยมราษฎรในพื้นที่โครงการพัฒนาบ้านกอก-บ้านจูนฯ โอกาสนี้ ทรงมีพระราชกระแสเรื่องการอนุรักษ์และฟื้นฟูสภาพแวดล้อมของพื้นที่ สรุปความว่า “ขอให้ปลูกและฟื้นฟูป่าไม้ จะทำให้เกิดความชุ่มชื้นและปริมาณน้ำฝนเพิ่มขึ้น โดยต้องมีมาตรการป้องกันการตัดไม้ทำลายป่า”



ผลการดำเนินงาน

กรมอุทยานแห่งชาติ สัตว์ป่า และพันธุ์พืช ได้ดำเนินการส่งเสริมการทำระบบวนเกษตร เนื้อที่ ๔๐ ไร่ โดยให้การสนับสนุนกล้าพันธุ์ไม้ต่างๆ ได้แก่ กล้ากาแพ กล้าอะโวคาโด กล้ามะแขว่น และกล้าเมี่ยง ซึ่งจะทำให้ป่าไม้จากที่มีสภาพเสื่อมโทรมให้กลับคืนสู่ความอุดมสมบูรณ์ และดำเนินการจัดตั้งกลุ่มอาสาสมัครจัดการไฟป่าในชุมชนเพื่อป้องกันไฟป่า จัดทำระบบป่าเปียกตามแนวพระราชดำริ เพื่อเพิ่มความชุ่มชื้นให้กับที่ทำกินของราษฎรในพื้นที่โครงการ และซ่อมแซมระบบประปาภูเขา สำหรับการอุปโภคบริโภคของราษฎร และได้ดำเนินการสร้างฝายแบบคอกหมู ๓ เมตร จำนวน ๖๐ แห่ง ก่อสร้างถังพักน้ำ จำนวน ๕ แห่ง และจัดทำระบบกระจายน้ำเพื่อการเกษตร ระยะทาง ๑๕๐ เมตร จำนวน ๕ ระบบ ปัจจุบันดำเนินการแล้วเสร็จ



ส่งเสริมการทำระบบวนเกษตร เนื้อที่ ๔๐ ไร่

กลุ่มอาสาสมัครจัดการไฟป่าในชุมชน



ซ่อมแซมระบบประปาภูเขา

จัดทำฝายต้นน้ำแบบคอกหมู ขนาด ๓ เมตร





กิจกรรมป่าเปียก



ก่อสร้างถังพักน้ำ ขนาด ๖ ลบ.ม.



จัดทำระบบกระจายน้ำเพื่อการเกษตร ระยะทาง ๑๕๐ เมตร



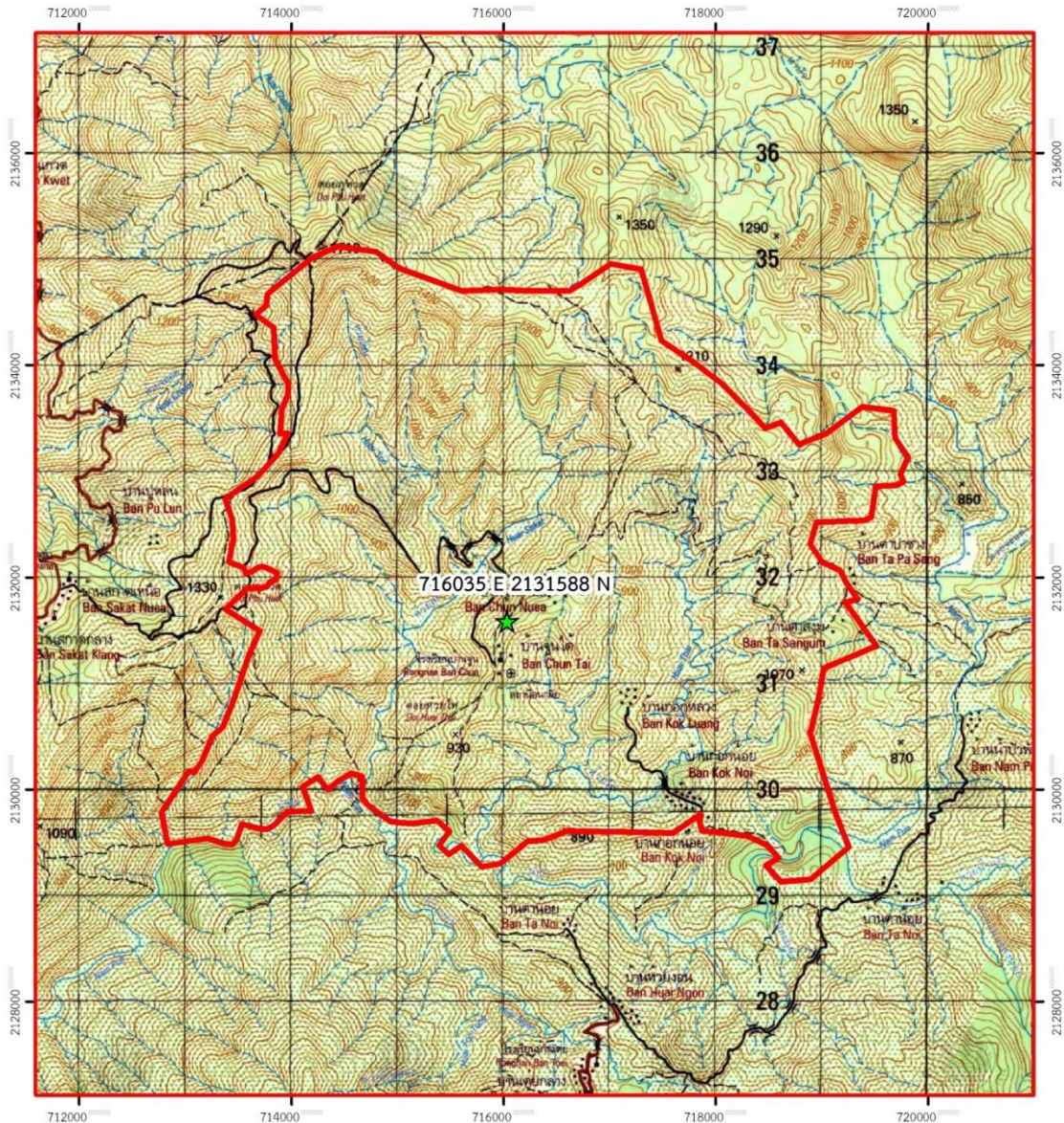
ประโยชน์ที่ได้รับ

ป่าไม้ได้รับการอนุรักษ์และฟื้นฟูให้มีความอุดมสมบูรณ์ตั้งแต่ต้นน้ำ ราษฎรในพื้นที่มีความรู้ในการทำการเกษตรให้ถูกต้องตามหลักวิชาการโดยยึดหลักการอนุรักษ์ดินและน้ำ ซึ่งก่อให้เกิดประสิทธิภาพและเหมาะสมกับสภาพพื้นที่บ้านกอก - บ้านจูน เกิดการจ้างแรงงานในพื้นที่ ทำให้ราษฎรมีอาชีพและรายได้ มีคุณภาพชีวิตที่ดียิ่งขึ้น อีกทั้ง ราษฎรในพื้นที่บ้านกอก - บ้านจูน หมู่ที่ ๑๑ ตำบลภูคา อำเภอปัว จังหวัดน่าน ได้รับประโยชน์จากการดำเนินงานโครงการ จำนวน ๑๑ ครัวเรือน ประชากรจำนวน ๔๖๒ คน จำนวนพื้นที่รับประโยชน์ พื้นที่ป่า จำนวน ๑๗,๔๑๑ ไร่ และพื้นที่การเกษตรในฤดูแล้ง จำนวน ๘,๔๐๐ ไร่ ฤดูฝน จำนวน ๙,๐๔๑ ไร่



แผนที่โครงการพัฒนาบ้านกอก - บ้านจุน อันเนื่องมาจากพระราชดำริ
ตำบลภูคา อำเภอปัว จังหวัดน่าน

รวางแผนที่ 5245IV



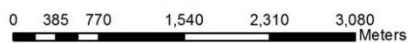
ระบบค่าพิกัด WGS 1984 Zone 47 N

เครื่องหมายแผนที่

- ★ พิกัดที่ตั้งโครงการพัฒนาบ้านกอก-บ้านจุนฯ
- ขอบเขตโครงการพัฒนาบ้านกอก-บ้านจุนฯ



1:50,000



โครงการส่งเสริมการเรียนรู้เพื่อการอนุรักษ์และฟื้นฟูสิ่งแวดล้อมอันเนื่องมาจากพระราชดำริ ตำบลพระธาตุผาแดง อำเภอแม่สอด จังหวัดตาก

เรื่องเดิม

เมื่อวันที่ ๒๔ มีนาคม ๒๕๕๘ พระบาทสมเด็จพระบรมชนกาธิเบศร มหาภูมิพลอดุลยเดชมหาราช บรมนาถบพิตร ทรงพระกรุณาโปรดเกล้าโปรดกระหม่อมรับ “โครงการส่งเสริมการเรียนรู้เพื่อการอนุรักษ์และฟื้นฟูสิ่งแวดล้อม” ไว้เป็นโครงการอันเนื่องมาจากพระราชดำริ ตามที่ นายอาสา สารสิน ประธานกรรมการบริษัท ผาแดงอินดัสทรี จำกัด (มหาชน) ได้มีหนังสือขอให้นำความกราบบังคมทูลพระกรุณา กรณีย์ บริษัท ผาแดงอินดัสทรี จำกัด (มหาชน) ซึ่งได้รับประทานบัตรในการดำเนินกิจการด้านการพัฒนาอุตสาหกรรมเหมืองแร่และถลุงโลหะสังกะสี บริเวณเขตป่าสงวนแห่งชาติ ป่าแม่สอด ตำบลพระธาตุผาแดง อำเภอแม่สอด จังหวัดตาก จะยุติการทำเหมืองในปี พ.ศ. ๒๕๖๐ และพัฒนาพื้นที่กิจกรรมเหมืองแร่เดิมให้เป็นศูนย์การพัฒนาและแหล่งเรียนรู้ทางธรรมชาติ ต่อมา สมเด็จพระกนิษฐาธิราชเจ้า กรมสมเด็จพระเทพรัตนราชสุดาฯ สยามบรมราชกุมารี ทรงรับแนวทางการพัฒนาพื้นที่กิจกรรมเหมืองที่ผ่านการฟื้นฟูสภาพแวดล้อมแล้ว ให้เป็นศูนย์การพัฒนาและแหล่งเรียนรู้ทางธรรมชาติ พร้อมทั้งขอพระราชทานอนุญาต น้อมเกล้าฯ ถวายเรือนรับรองที่ประทับและอาคารโดยรอบ และแนวทางการพัฒนาพื้นที่กิจกรรมเหมืองที่ผ่านการฟื้นฟูสภาพแวดล้อมแล้วให้เป็นศูนย์การพัฒนาและแหล่งเรียนรู้ทางธรรมชาติ

ต่อมา สมเด็จพระกนิษฐาธิราชเจ้า กรมสมเด็จพระเทพรัตนราชสุดาฯ สยามบรมราชกุมารีมีพระราชดำริในพื้นที่โครงการ ระหว่างวันที่ ๑๙ - ๒๒ ธันวาคม ๒๕๕๙ สรุปความว่า “ขอให้ดำเนินการรวบรวมพรรณไม้และจัดทำสวนพฤกษศาสตร์เพื่อเป็นการอนุรักษ์และเป็นแหล่งเรียนรู้ของชุมชนและผู้สนใจศึกษาต่อไป” นอกจากนี้ ตั้งแต่ปี พ.ศ. ๒๕๕๙ - ๒๕๖๓ มีพระราชดำริที่เกี่ยวข้องในโครงการส่งเสริมการเรียนรู้เพื่อการอนุรักษ์และฟื้นฟูสิ่งแวดล้อมฯ เพื่อเป็นแนวทางให้กับหน่วยงานที่เกี่ยวข้องได้ดำเนินการ รวม ๔ แนวทาง ได้แก่

๑. พระราชดำริเกี่ยวกับการฟื้นฟูพื้นที่ป่าและทรัพยากรธรรมชาติ
๒. พระราชดำริเกี่ยวกับการจัดสร้างสวนพฤกษศาสตร์และรวบรวมพรรณไม้
๓. พระราชดำริเกี่ยวกับการบริหารจัดการและการจัดสร้างพิพิธภัณฑ์
๔. พระราชดำริเกี่ยวกับการพัฒนาแหล่งน้ำและการตรวจสอบสารปนเปื้อน



ผลการดำเนินงาน

โครงการส่งเสริมการเรียนรู้เพื่อการอนุรักษ์และฟื้นฟูสิ่งแวดล้อมอันเนื่องมาจากพระราชดำริ ที่ดำเนินการในพื้นที่ จำนวน ๓ หน่วยงาน

๑. กรมป่าไม้ ดำเนินการโครงการส่งเสริมการเรียนรู้เพื่อการอนุรักษ์และฟื้นฟูสิ่งแวดล้อมอันเนื่องมาจากพระราชดำริ โดยมีผลการดำเนินงาน จำนวน ๗ ยุทธศาสตร์ ดังต่อไปนี้
ยุทธศาสตร์ที่ ๑ การฟื้นฟูป่าและระบบนิเวศ

กลยุทธ์ : การสำรวจพันธุ์ไม้ในพื้นที่โครงการฯ และบริเวณพื้นที่โดยรอบโครงการฯ



กลยุทธ์ : การรวบรวมและขยายพันธุ์ไม้



- งานพรรณไม้พระราชทาน จำนวน ๔๐ วงศ์ ๙๓ สกุล ๑๒๓ ชนิด ๑,๕๓๑ ต้น
- พรรณไม้พื้นป่าตะวันตก ไม้เฉพาะถิ่น และพรรณไม้หายาก จำนวน ๕๒ วงศ์ ๔๒ สกุล ๑๙๐ ชนิด



กลยุทธ์ : การอนุรักษ์และบำรุงรักษาดูแล




ยุทธศาสตร์ที่ ๒ สวนพฤกษศาสตร์ พิพิธภัณฑ์เมืองแร่สังกะสี และแหล่งท่องเที่ยว

กลยุทธ์ : ดำเนินการจัดสร้างสวนพฤกษศาสตร์ และอาคารประกอบ



กลยุทธ์ : การพัฒนาแหล่งท่องเที่ยวที่มีอยู่เดิม

- การปรับปรุงซ่อมแซมองค์พระธาตุเจดีย์ดอยผาแดงและพื้นที่โดยรอบ
- การปรับปรุงซ่อมแซมศาลเจ้าพ่อผาแดงและพื้นที่โดยรอบ
- การจัดทำเส้นทางศึกษาธรรมชาติบริเวณน้ำตกผาแดง



ยุทธศาสตร์ที่ ๓ ศูนย์กลางทางวิชาการและศูนย์ฝึกอบรมและเผยแพร่

กลยุทธ์ : การจัดกิจกรรมฝึกอบรมให้ความรู้ในเรื่องต่างๆ โดยหน่วยงานที่เกี่ยวข้อง

ศูนย์ฝึกอบรมและเผยแพร่องค์ความรู้เกี่ยวกับการพัฒนาพื้นที่กิจกรรมเหมืองแร่สังกะสีเดิม
สู่แหล่งเรียนรู้ทางธรรมชาติให้กับนักเรียน นักศึกษา และผู้ที่สนใจเข้ามาเยี่ยมชม



โครงการฝึกอบรมนักสมุนไพรรุ่นละ ๔๐ คน



โครงการฝึกอบรมนักสมุนไพรรุ่นละ ๔๐ คน



โครงการฝึกอบรมสืบสานตามแนวพระราชดำริ รุ่นละ ๔๐ คน



กลยุทธ์ : เผยแพร่องค์ความรู้จากการศึกษาวิจัยให้แก่ผู้ที่สนใจ

ศูนย์กลางทางวิชาการด้านความหลากหลายทางชีวภาพ (พืช สัตว์ จุลินทรีย์ และเห็ดราต่างๆ) และการศึกษาวิจัยทางพฤกษศาสตร์

๑. อาจารย์และนักศึกษา กศ.บป. โปรแกรมมิชารัฐประศาสนศาสตร์ มหาวิทยาลัยราชภัฏ กำแพงเพชร แม่สอด จำนวน ๑๕ คน ที่เข้าศึกษาดูงานด้านการบริหารจัดการทรัพยากรธรรมชาติและสิ่งแวดล้อม

๒. คณะครูและนักเรียนระดับ ชั้นมัธยมศึกษาปีที่ ๔ โรงเรียนแม่ปะวิทยาكم จำนวน ๖๗ คน เข้าศึกษาดูงาน เพื่อเรียนรู้เกี่ยวกับการบริหาร จัดการทรัพยากรธรรมชาติและสิ่งแวดล้อม และเป็นการเปิดโลกทัศน์ให้นักเรียนได้รับความรู้และประสบการณ์

๓. โรงเรียนเทศบาลวัดมณีไพรสณฑ์ ชั้นมัธยมศึกษาปีที่ ๑ จำนวน ๑๒๐ คน เข้าศึกษาดูงาน เพื่อเรียนรู้เกี่ยวกับการบริหาร จัดการทรัพยากรธรรมชาติและสิ่งแวดล้อม และเป็นการเปิดโลกทัศน์ให้นักเรียนได้รับความรู้และประสบการณ์

๔. อาจารย์และนักศึกษาในโครงการยกระดับนวัตกรรมชุมชนด้วยกระบวนการวิศวกรสังคม มหาวิทยาลัยราชภัฏกำแพงเพชร แม่สอด จำนวน ๔๐ คน ที่เข้าศึกษาดูงานด้านการบริหารจัดการทรัพยากรธรรมชาติและสิ่งแวดล้อมและการดำเนินกิจกรรมโครงการฯ



๕. คณะอุตสาหกรรมปูนซีเมนต์ไทย (TCMA) ในการเข้าศึกษาดูงาน การพัฒนาพื้นที่ ภายหลังจากทำเหมืองและร่วมกับหน่วยงานที่เกี่ยวข้อง เช่น กรมอุทยานแห่งชาติ สัตว์ป่า พันธุ์พืช กรมพัฒนาที่ดิน ให้กับคณะทำงานและผู้ปฏิบัติงานด้านเหมืองแร่ของอุตสาหกรรมปูนซีเมนต์ เพื่อแลกเปลี่ยนประสบการณ์ และนำความรู้ที่ได้รับไปประยุกต์ใช้ในการดำเนินงานของ อุตสาหกรรมปูนซีเมนต์โดยรวม

๖. คณะผู้บริหารและพนักงานจากบริษัท ทำอากาศยานไทย จำกัด (มหาชน) (ทอท.) การเข้าศึกษาดูงานเพื่อแลกเปลี่ยนความรู้ประสบการณ์ในการจัดทำโครงการกิจกรรมด้าน CSR และการดำเนินงานด้านความรับผิดชอบต่อสังคมของจังหวัดตาก





ยุทธศาสตร์ที่ ๕ การบริหารจัดการและการมีส่วนร่วม

กลยุทธ์ : การพัฒนาโครงสร้างสาธารณูปโภคพื้นฐานต่างๆ เพื่อรองรับการดำเนินงานกิจกรรมต่าง ๆ
ในโครงการ

๑. การปรับปรุงโรงสูบน้ำท่อส่งน้ำรอบอาคารสำนักงาน
๒. โครงการปรับปรุงเปลี่ยนระบบกรองน้ำสะอาด เรือนประทับและอาคารประกอบ
หมายเลข ๑ - ๘
๓. โครงการติดตั้ง CCTV ระยะที่ ๒



ยุทธศาสตร์ที่ ๖ การสร้างความเข้าใจและประชาสัมพันธ์

กลยุทธ์ : การสร้างความเข้าใจที่ถูกต้องให้แก่ประชาชนบริเวณโดยรอบพื้นที่โครงการ

สร้างความเข้าใจที่ถูกต้องและเผยแพร่ประชาสัมพันธ์ข้อมูลเกี่ยวกับโครงการให้แก่
ประชาชนบริเวณโดยรอบพื้นที่โครงการ และประชาชนทั่วไปได้อย่างทั่วถึง

๑. โครงการ HUT-เล่น : 5C Happy Tak (ครั้งที่ ๓) เพื่อประชาสัมพันธ์พื้นที่จัดสร้าง
สวนพฤกษศาสตร์ผาแดง และเพื่อให้เด็ก เยาวชน รวมถึงประชาชนมีความรู้ความเข้าใจถึงคุณค่า
ความสำคัญด้านสิ่งแวดล้อมและสร้างการมีส่วนร่วมทั้งภาครัฐ เอกชนและชุมชน ภายในพื้นที่
จังหวัดตาก ด้วยแนวคิดเศรษฐกิจและท่องเที่ยวสร้างสรรค์เพื่อนำไปสู่ความเป็นเทศกาลประจำปี



จำนวน ๓ ครั้ง โดยมีผู้เข้าร่วมกิจกรรม รวมทั้งสิ้น ๕๐๐ คน ประกอบด้วย เด็ก เยาวชน และประชาชนในพื้นที่จังหวัดตาก



๒. การสักการะพระธาตุนเจดีย์ดอยผาแดง

๓. โครงการรณรงค์ปลูกต้นไม้ และบำรุงรักษาในวันสำคัญประจำปี



กลยุทธ์ : การเผยแพร่ประชาสัมพันธ์ข้อมูลเกี่ยวกับโครงการผ่านช่องทางการสื่อสารต่าง ๆ

การเผยแพร่ประชาสัมพันธ์ข้อมูลการดำเนินงานและกิจกรรมโครงการส่งเสริมการเรียนรู้เพื่อการอนุรักษ์และฟื้นฟูสิ่งแวดล้อมอันเนื่องมาจากพระราชดำริ อำเภอแม่สอด จังหวัดตาก และศูนย์เรียนรู้เพื่อการอนุรักษ์ทรัพยากรป่าไม้ตามแนวพระราชดำริ จังหวัดตาก ผ่านเพจ Facebook โครงการส่งเสริมการเรียนรู้ฯ และเพจ Facebook ศูนย์เรียนรู้เพื่อการอนุรักษ์ทรัพยากรป่าไม้ฯ



ยุทธศาสตร์ที่ ๗ การพัฒนาคุณภาพชีวิตและเศรษฐกิจชุมชน

กลยุทธ์ : ส่งเสริมเศรษฐกิจฐานราก

กลยุทธ์ : พัฒนาเศรษฐกิจชุมชน

โครงการส่งเสริมการเรียนรู้เพื่อการอนุรักษ์และฟื้นฟูสิ่งแวดล้อมอันเนื่องมาจากพระราชดำริ อำเภอแม่สอด จังหวัดตาก ได้ดำเนินจ้างงานประชาชนรอบพื้นที่โครงการฯ จำนวน ๑๑๐ คน (เจ้าหน้าที่จ้างเหมาบริการ) เพื่อปฏิบัติงานในพื้นที่โครงการส่งเสริมฯ และส่งเสริมเครือข่ายในการดำเนินงานร่วมกันระหว่างภาครัฐ ภาคประชาชน และภาคเอกชน เพื่อส่งเสริมเศรษฐกิจฐานราก และยกระดับคุณภาพชีวิตตลอดจนพัฒนาเศรษฐกิจชุมชนในพื้นที่โดยรอบ

ผลที่คาดว่าจะได้รับเมื่อสิ้นสุดการดำเนินโครงการ

๑. ประชาชนรอบพื้นที่โครงการฯ มีความรู้ในการประกอบอาชีพเพิ่มมากขึ้น อีกทั้งมีความสามารถในการพัฒนาตนเองและชุมชน ส่งผลให้มีคุณภาพชีวิตและสภาพความเป็นอยู่ที่ดีขึ้น
๒. เกิดการจ้างงานในพื้นที่ ราษฎรเข้ามามีส่วนร่วมในการพัฒนาโครงการให้ดียิ่งขึ้น และสามารถอยู่ร่วมกับป่าได้อย่างยั่งยืน
๓. สภาพพื้นที่ที่เสื่อมโทรมได้รับการปรับปรุงให้ดีขึ้น ดินและน้ำได้รับการอนุรักษ์เพิ่มขึ้น
๔. ประสิทธิภาพการใช้ที่ดินมีมากขึ้น
๕. ไฟป่าลดลง สัตว์ป่าได้รับการอนุรักษ์ ป้องกันอุทกภัย
๖. เป็นแหล่งเรียนรู้ด้านการอนุรักษ์ทรัพยากรป่าไม้และด้านพฤกษศาสตร์ อีกทั้งเพิ่มศักยภาพเป็นแหล่งท่องเที่ยวเชิงระบบนิเวศ
๗. ประชาชนรอบพื้นที่โครงการฯ ได้รับการปลูกฝังจิตสำนึกและมีส่วนร่วมในการอนุรักษ์ทรัพยากรป่าไม้

๒. กรมอุทยานแห่งชาติ สัตว์ป่า และพันธุ์พืช ดำเนินการโครงการส่งเสริมการเรียนรู้เพื่อการอนุรักษ์และฟื้นฟูสิ่งแวดล้อมอันเนื่องมาจากพระราชดำริ โดยมีผลการดำเนินงาน จำนวน ๒ ยุทธศาสตร์ ดังต่อไปนี้

ยุทธศาสตร์ที่ ๑ การฟื้นฟูป่าและระบบนิเวศ

กลยุทธ์ : การสำรวจชนิดพันธุ์และแหล่งพันธุกรรมพืชท้องถิ่นพืชหายาก

- งานสำรวจ ศึกษา วิจัย



กลยุทธ์ : การรวบรวมและขยายพันธุ์ไม้

- งานรวบรวมเก็บรักษา จำนวน ๗๐ ชนิด แบ่งเป็น กล้วยไม้ป่า จำนวน ๕๐ ชนิด จำนวน ๒,๕๐๐ ต้น และพืชล้มลุก จำนวน ๒๐ ชนิด จำนวน ๑,๐๐๐ ต้น และขยายพันธุ์ จำนวน ๑๕ ชนิด แบ่งเป็น กล้วยไม้ป่า จำนวน ๑๐ ชนิด จำนวน ๕,๐๐๐ กล้า และพืชล้มลุก จำนวน ๕ ชนิด จำนวน ๒,๕๐๐ กล้า



กลยุทธ์ : การอนุรักษ์และบำรุงรักษาดูแล

- งานดูแลรักษาากกล้วยไม้และไม้ล้มลุก และงานขยายผลสู่ชุมชนและคืนสู่ธรรมชาติ ปี ๒๕๖๒ - ๒๕๖๗ ปัจจุบัน ศูนย์อนุรักษ์พันธุ์กล้วยไม้ป่าและพันธุ์ไม้ท้องถิ่นหายากรวบรวมกล้วยไม้ป่าและพืชล้มลุก ดังนี้ กล้วยไม้ป่า จำนวน ๘๘ สกุล ๓๗๕ ชนิด และพืชล้มลุก จำนวน ๓๘ สกุล ๘๐ ชนิด



ยุทธศาสตร์ที่ ๓ ศูนย์กลางทางวิชาการ และศูนย์ฝึกอบรมและเผยแพร่
กลยุทธ์ : การจัดตั้งศูนย์อนุรักษ์พันธุ์กล้วยไม้ป่าและพันธุ์ไม้ท้องถิ่นหายาก



กลยุทธ์ : การจัดกิจกรรมฝึกอบรมให้ความรู้ในเรื่องต่างๆ โดยหน่วยงานที่เกี่ยวข้อง

๑. โครงการฝึกอบรมหลักสูตรเสริมสร้างความรู้ให้กับเยาวชน ด้านการอนุรักษ์ทรัพยากรธรรมชาติและสิ่งแวดล้อม รุ่นที่ ๑ โดยมีกลุ่มเป้าหมายคือ นักเรียนโรงเรียนเทศบาลวัดดอนแก้ว อำเภอแม่สอด จังหวัดตาก จำนวน ๖๐ คน ดำเนินการจัดโครงการฝึกอบรมระหว่างวันที่ ๒๔ - ๒๖ กรกฎาคม ๒๕๖๗



๒. โครงการฝึกอบรมหลักสูตรเสริมสร้างความรู้ให้กับเยาวชน ด้านการอนุรักษ์ทรัพยากรธรรมชาติและสิ่งแวดล้อม รุ่นที่ ๒ โดยมีกลุ่มเป้าหมายคือ นักเรียนโรงเรียนบ้านเจดีย์โคะ อำเภอแม่สอด จังหวัดตาก จำนวน ๖๐ คน ดำเนินการจัดโครงการฝึกอบรมระหว่างวันที่ ๖ - ๘ สิงหาคม ๒๕๖๗





๓. โครงการฝึกอบรมหลักสูตรเสริมสร้างความรู้ให้กับเยาวชน ด้านการอนุรักษ์ทรัพยากรธรรมชาติและสิ่งแวดล้อม รุ่นที่ ๓ โดยมีกลุ่มเป้าหมายคือ นักเรียนโรงเรียนเทศบาลวัดมณีไพโรสถ์ อำเภอแม่สอด จังหวัดตาก จำนวน ๖๐ คน ดำเนินการจัดโครงการฝึกอบรมระหว่างวันที่ ๑๔ - ๑๖ สิงหาคม ๒๕๖๗



๔. โครงการฝึกอบรมหลักสูตรการขยายพันธุ์และการอนุรักษ์พันธุ์กรรมกล้วยไม้ป่า โดยมีกลุ่มเป้าหมายคือ เยาวชนในพื้นที่โดยรอบโครงการ จำนวน ๕๐ คน จะดำเนินการจัดโครงการฝึกอบรม ระหว่างวันที่ ๒๘ - ๓๐ สิงหาคม ๒๕๖๗



กลยุทธ์ : เผยแพร่องค์ความรู้จากการศึกษาวิจัยให้แก่ผู้สนใจ

- งานตีพิมพ์เอกสารและสื่อออนไลน์เพื่อการเผยแพร่ โดยจัดทำหนังสือเรื่อง “ความหลากหลายชนิดของกล้วยไม้ดินในบริเวณป่าบ้านถ้ำเสือ ตำบลพระธาตุผาแดง อำเภอแม่สอด จังหวัดตาก” ตั้งแต่เดือนตุลาคม ๒๕๖๖ ถึง เดือนกันยายน ๒๕๖๗ เพื่อใช้เป็นฐานข้อมูลในการอนุรักษ์กล้วยไม้ดินในพื้นที่ โดยกำหนดขอบเขตพื้นที่การศึกษาเป็นเส้นทางการสำรวจ (line transect) ครอบคลุมสังคมพืช ๓ ชนิด ได้แก่ ป่าเบญจพรรณป่าเต็งรัง และป่าดิบแล้ง ความสูงจากระดับน้ำทะเล ๔๕๐ – ๖๕๐ เมตร พบกล้วยไม้ดิน ๒ วงศ์ย่อย ๑๒ สกุล ๑๘ ชนิด วงศ์ย่อย Orchidoideae พบ ๙ ชนิด และวงศ์ย่อย Epidendroideae พบ ๙ ชนิด พบกล้วยไม้ดินที่อยู่ในสถานภาพหายาก ๒ ชนิด ได้แก่ นางอ้วตินกบ (*Pecteilis susannae* (L.) Raf.) และนางอ้วตคริก (*Pecteilis hawkesiana* (King & Pantl.) C.S. Kumar)



หนังสือเรื่อง “ความหลากหลายชนิดของกล้วยไม้ดินในบริเวณป่าบ้านถ้ำเสือ ตำบลพระธาตุผาแดง อำเภอแม่สอด จังหวัดตาก”



๓. กรมพัฒนาที่ดิน ดำเนินงานศูนย์พัฒนาและส่งเสริมการใช้หญ้าแฝกเพื่อการอนุรักษ์ดินและน้ำ ผลิตปุ๋ยหมักสนับสนุนกิจกรรมปลูกต้นไม้เพื่อฟื้นฟูสิ่งแวดล้อม มีผลผลิตปุ๋ยหมักจำนวน ๖๐ ตัน และน้ำหมักชีวภาพ จำนวน ๑๗๕ ลิตร



ประโยชน์ที่ได้รับ

ทรัพยากรธรรมชาติทั้งในพื้นที่โครงการฯ และพื้นที่โดยรอบ จำนวน ๒๓๐ ไร่ ได้รับการฟื้นฟู สามารถพัฒนาเป็นแหล่งศึกษาเรียนรู้ด้านการฟื้นฟูสภาพป่าไม้ตามแนวพระราชดำริ การอนุรักษ์ดินและน้ำ รวมทั้งการฟื้นฟูและจัดการดิน และสามารถพัฒนาพื้นที่เหมืองเดิมให้เป็นแหล่งเรียนรู้ด้านการอนุรักษ์ทรัพยากรธรรมชาติ และการพัฒนาพื้นที่เหมืองแร่สังกะสีเดิม



โครงการอนุรักษ์สภาพป่าแม่ตีนอันเนื่องมาจากพระราชดำริ ตำบลแม่ตีน ตำบลแม่สามหมื่น อำเภอแม่ระมาด จังหวัดตาก

เรื่องเดิม

กระทรวงทรัพยากรธรรมชาติและสิ่งแวดล้อม ได้มีหนังสือที่ ทส ๐๒๐๗.๓/๓๑๔๖ ลงวันที่ ๑๑ ธันวาคม ๒๕๕๒ นำเรียนราชเลขาธิการในพระองค์สมเด็จพระนางเจ้าสิริกิติ์ พระบรมราชินีนาถ พระบรมราชชนนีพันปีหลวง เพื่อโปรดพิจารณานำความขึ้นกราบบังคมทูล เพื่อทรงทราบฝ่าละอองธุลีพระบาท ทรงพระกรุณาพระราชทาน “โครงการอนุรักษ์สภาพป่าแม่ตีน อำเภอแม่ระมาด จังหวัดตาก” ไว้เป็นโครงการอันเนื่องมาจากพระราชดำริ

ต่อมา สำนักราชเลขาธิการ ได้มีหนังสือ ที่ รล ๐๐๐๔.๑/๑๐๗๒ ลงวันที่ ๙ กุมภาพันธ์ ๒๕๕๔ แจ้งว่า สมเด็จพระนางเจ้าสิริกิติ์ พระบรมราชินีนาถ พระบรมราชชนนีพันปีหลวง ทรงพระกรุณาโปรดเกล้าฯ รัับโครงการอนุรักษ์สภาพป่าแม่ตีน อำเภอแม่ระมาด จังหวัดตาก ไว้เป็นโครงการอันเนื่องมาจากพระราชดำริ เช่นเดียวกับโครงการอนุรักษ์สภาพป่าอมก๋อย อันเนื่องมาจากพระราชดำริ จังหวัดเชียงใหม่ เพื่อให้ผืนป่าแม่ตีนซึ่งเป็นพื้นที่ติดต่อกับผืนป่าอมก๋อย ได้รับการแก้ไขอย่างถูกต้องและเป็นรูปธรรม ในการฟื้นฟูและอนุรักษ์ทรัพยากรป่าไม้ในพื้นที่อนุรักษ์ ให้ราษฎรสามารถพึ่งพาตนเองบนพื้นฐานของการใช้ประโยชน์จากทรัพยากรธรรมชาติ และสิ่งแวดล้อมอย่างถูกต้อง ซึ่งจะสามารถรักษาสภาพป่าให้สมบูรณ์ เป็นแหล่งต้นน้ำลำธาร และพัฒนาคุณภาพชีวิตและความเป็นอยู่ของราษฎรให้ดีขึ้นเพื่อให้คนอยู่กับป่าได้อย่างกลมกลืน และยั่งยืนต่อไป

ผลการดำเนินงาน

กรมอุทยานแห่งชาติ สัตว์ป่า และพันธุ์พืช ดำเนินการโครงการอนุรักษ์สภาพป่าแม่ตีน อันเนื่องมาจากพระราชดำริ อำเภอแม่ระมาด จังหวัดตาก มีผลดำเนินงานดังต่อไปนี้

๑. แผนงานเขตรักษาพันธุ์สัตว์ป่าแม่ตีน สำนักบริหารพื้นที่อนุรักษ์ที่ ๑๔ (ตาก)

ดำเนินการสนับสนุนเชื้อเพลิงยานพาหนะ จัดซื้อกล้องแอกชั่น พร้อมสายคาดอก จำนวน ๑๐ ตัว และจัดสรรให้แต่ละชุดปฏิบัติการ เพื่อปฏิบัติงานลาดตระเวนเชิงคุณภาพ เรียบร้อยแล้ว





ชุดปฏิบัติการเพื่อปฏิบัติงานลาดตระเวนเชิงคุณภาพ



จัดซื้อกล่องแอดชั่น พร้อมสายคาดอก จัดสรรให้แก่ชุดปฏิบัติการ เพื่อปฏิบัติงานลาดตระเวนเชิงคุณภาพ



๒. แผนงานอนุรักษ์สภาพป่าแม่ตีนอันเนื่องมาจากพระราชดำริ สถานีสหัฐบุญญาวิวัฒน์ ๑ (บ้านห้วยน้ำเย็น)

ดำเนินการซ่อมแซม และปรับปรุงสำนักงานชั่วคราว บ้านพัก ปรับปรุงภูมิทัศน์บริเวณโดยรอบที่ทำการและอื่น ๆ ปรับปรุงถนนบริเวณสำนักงาน และจัดทำแท็งก์เก็บน้ำหน้าแล้งสำหรับแปลงเพาะชำกล้าไม้ และเครื่องพิมพ์มัลติฟังก์ชันอิงค์แท็งก์ กิจกรรมพัฒนาคุณภาพชีวิต ปรับปรุงเส้นทางสัญจรบริเวณบ้านห้วยน้ำเย็น ความยาว ๘๐ เมตร และส่งเสริมการเกษตรแบบยั่งยืนเพื่อลดการปลูกพืชเชิงเดี่ยว โดยการสนับสนุนพันธุ์กล้าไม้ผล และพันธุ์พืชเกษตรแก่ชุมชน เช่น มะม่วง อะโวคาโด โกโก้ ใผ่หวาน พุทราหนามสด ปัจจุบันดำเนินการแล้วเสร็จ



ซ่อมแซม และปรับปรุงสำนักงานชั่วคราว บ้านพัก ปรับปรุงภูมิทัศน์บริเวณโดยรอบ



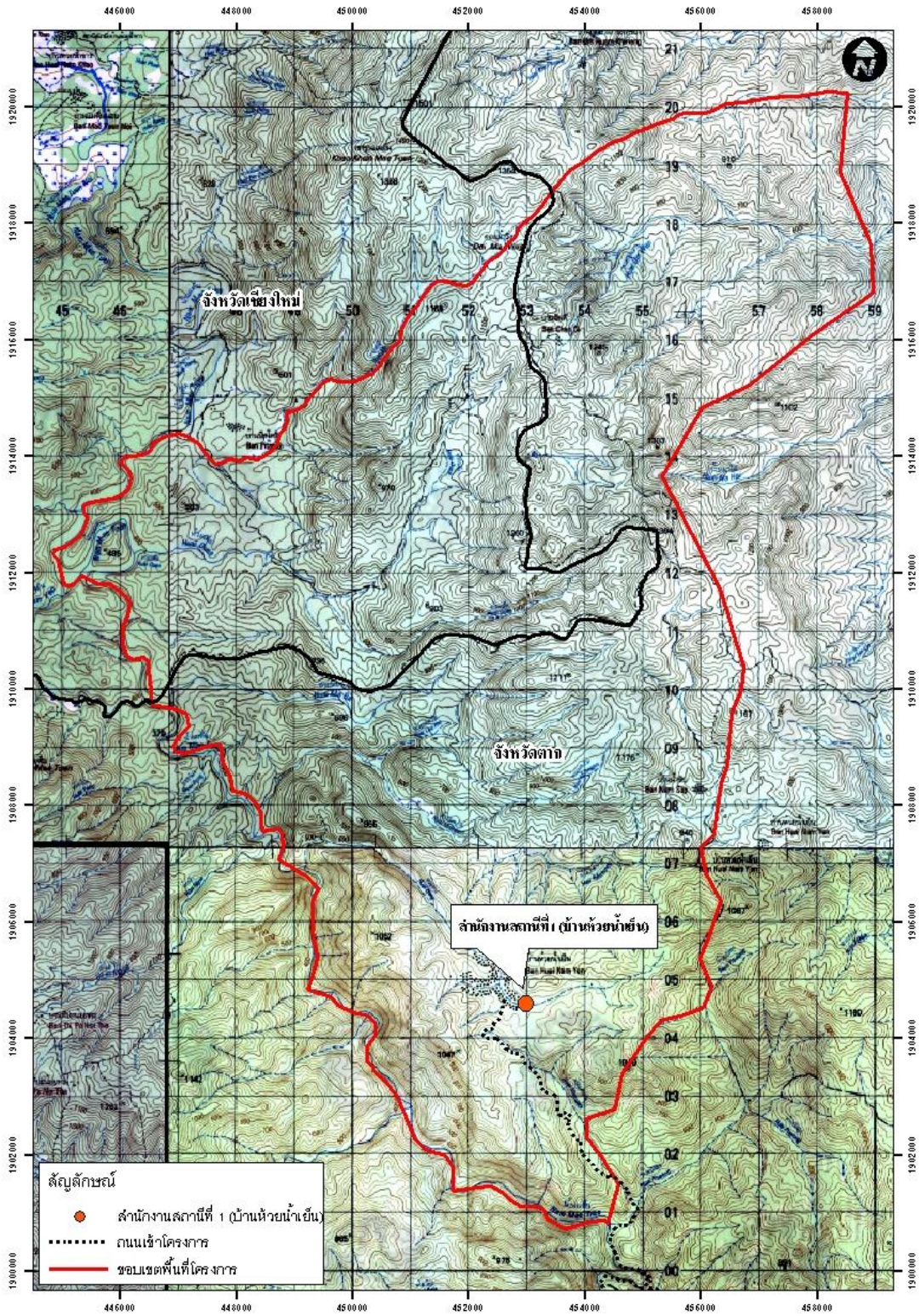
งานพัฒนาคุณภาพชีวิต



งานส่งเสริมการเกษตรแบบยั่งยืนเพื่อลดการปลูกพืชเชิงเดี่ยว



แผนที่โครงการอนุรักษ์สภาพป่าแม่ต้นอันเนื่องมาจากพระราชดำริ จังหวัดตาก สถานีสหัส
 บุญญาวิวัฒน์ ๑ (บ้านห้วยน้ำเย็น)



๓. แผนงานอนุรักษ์สภาพป่าแม่ต๋อนอันเนื่องมาจากพระราชดำริ สถานีสหัส บุญญาวิวัฒน์ ๒ (บ้านทินามู)

ดำเนินการปรับปรุงสำนักงาน บ้านพัก พร้อมทั้งทำการประชาสัมพันธ์ แจกจ่ายเอกสารเพื่อเผยแพร่ ปลุกจิตสำนึกด้านการอนุรักษ์ทรัพยากรธรรมชาติ จัดทำแปลงสาธิต การปลูกและกระจายพันธุ์บุกไข่ จำนวน ๕,๐๐๐ ต้น และส่งเสริมการเกษตรแบบยั่งยืนเพื่อลด การปลูกพืชเชิงเดี่ยว โดยการแจกจ่ายกล้าไม้ ได้แก่ มะม่วง อะโวคาโด ไม้หูก มะพร้าว น้ำหอม มะยงชิด พุทรา นมสด ฯลฯ ปัจจุบันดำเนินการแล้วเสร็จ



ดำเนินการซ่อมแซมรั้วสวน ระบบประปา และปรับปรุงบ้านพักเจ้าหน้าที่



งานประชาสัมพันธ์เพื่อสร้างจิตสำนึก



งานพัฒนาคุณภาพชีวิตปรับปรุงระบบส่งน้ำ





งานพัฒนาคุณภาพชีวิตปรับปรุงระบบส่งน้ำ
ซ่อมแซมถนนคอนกรีต



งานพัฒนาคุณภาพชีวิตส่งเสริมการเลี้ยง
ก๊อนเชื้อเห็ดนางฟ้าภูฐาน



งานจัดทำแปลงสาธิตการปลูกและกระจายพันธุ์
บุกไข่



งานส่งเสริมการเกษตรแบบยั่งยืนเพื่อลด
การปลูกพืชเชิงเดี่ยว



๔. แผนงานอนุรักษ์สภาพป่าแม่ตีนอันเนื่องมาจากพระราชดำริ จังหวัดตาก สถานีโกวิท ปัญญาตรง ๑ (บ้านแสมไทย)

ดำเนินการปรับปรุงถนนคอนกรีตเสริมเหล็กบริเวณสำนักงาน ซ่อมแซมปรับปรุงสำนักงานชั่วคราว บ้านพัก ดูแลความสะอาด และปรับปรุงภูมิทัศน์บริเวณโดยรอบที่ทำการปรับปรุงซ่อมแซมถนนหมู่บ้านแสมไทย และทางเข้าหมู่บ้านห้วยวัว จัดทำแปลงสาธิตการปลูกและกระจายพันธุ์บุกไข่ จำนวน ๕,๐๐๐ ต้น กิจกรรมงานส่งเสริมการเกษตรแบบยั่งยืนเพื่อลดการปลูกพืชเชิงเดี่ยว สนับสนุนพันธุ์ไม้ป่า และพันธุ์ไม้เกษตรแก่ชุมชน ได้แก่ เช่น มะม่วง อะโวคาโด มะพร้าว น้ำหอม โกโก้ มะพร้าว ฯลฯ ปัจจุบันดำเนินการแล้วเสร็จ



งานปรับปรุงภูมิทัศน์



งานพัฒนาคุณภาพชีวิต



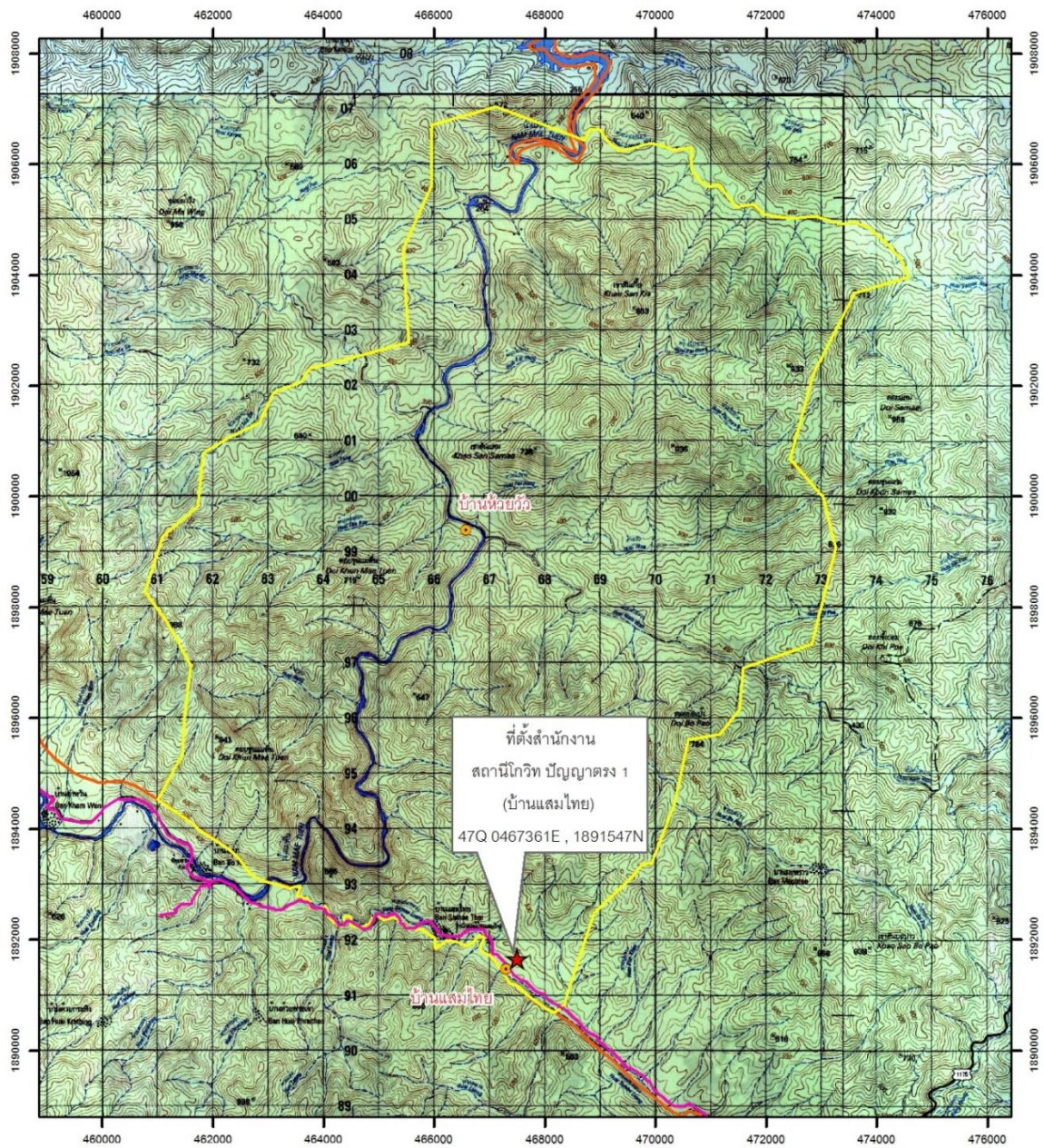
งานจัดทำแปลงสาธิตการปลูก
และกระจายพันธุ์บุกไข่



งานส่งเสริมการเกษตรแบบยั่งยืนเพื่อลด
การปลูกพืชเชิงเดี่ยว

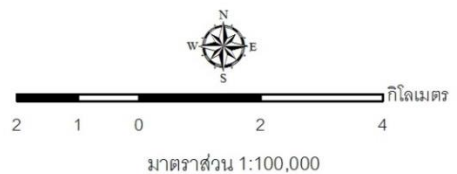


แผนที่โครงการอนุรักษ์สภาพป่าแม่ตีนอันเนื่องมาจากพระราชดำริ จังหวัดตาก
 สถานีโกวิท ปัญญาตรง ๑ (บ้านแสมไทย)



สัญลักษณ์

- หมู่บ้านในพื้นที่โครงการ
- ★ ที่ตั้งสำนักงาน สถานีโกวิท ปัญญาตรง 1
- เส้นทางบ้านแสมไทย
- ขอบเขตพื้นที่รับผิดชอบ สถานีโกวิท ปัญญาตรง 1
- เขตรักษาพันธุ์สัตว์ป่าแม่ตีน



๕. แผนงานอนุรักษ์สภาพป่าแม่ตีนอันเนื่องมาจากพระราชดำริ จังหวัดตาก สถานีโกวิท ปัญญาดรง ๒ (บ้านละเผใหม่)

ดำเนินการซ่อมแซมสำนักงานชั่วคราว ประชาสัมพันธ์ปลูกจิตสำนึกด้านการอนุรักษ์ทรัพยากรธรรมชาติ ปรับปรุงซ่อมแซมระบบส่งน้ำเพื่อสนับสนุนระบบกระจายน้ำในการอุปโภคบริโภค และทำการเกษตร ๔ หมู่บ้าน ได้แก่ บ้านห้วยอีกก่าง บ้านห้วยมะพร้าว บ้านแสมกงคอง บ้านแสมใหญ่ และสำนักงาน ปรับปรุงซ่อมแซมถนนคอนกรีต เข้าหมู่บ้านห้วยอีกก่าง หมู่ที่ ๔ ระยะทาง ๒๐๐ เมตร และบ้านแสมใหญ่ หมู่ที่ ๔ ระยะทาง ๒๐๐ เมตร ส่งเสริมการปลูกผักสวนครัว เพื่อลดค่าใช้จ่ายในครัวเรือน โดยการแจกจ่ายเมล็ดพันธุ์ผัก จำนวน ๖ หมู่บ้าน ได้แก่ บ้านห้วยอีกก่าง บ้านละเผใหม่ บ้านห้วยมะพร้าว บ้านแสมกงคอง บ้านห้วยสองสลึง และบ้านแสมใหญ่ ส่งเสริมการเลี้ยงกบเนื้อเห็ดนางฟ้าภูฐาน เพื่อลดค่าใช้จ่ายในครัวเรือน ในพื้นที่รับผิดชอบของโครงการฯ และเลี้ยงกบเนื้อเห็ดในโรงเรือนของโครงการฯ จำนวน ๖ หมู่บ้าน และจัดทำแปลงสาธิตการปลูกและกระจายพันธุ์บุกไข่ จำนวน ๕,๐๐๐ ต้น อีกทั้งยังส่งเสริมการเกษตรแบบยั่งยืนเพื่อลดการปลูกพืชเชิงเดี่ยว โดยแจกจ่ายกล้าไม้ป่า กล้าไม้ผล กล้าไม้ทรงพุ่ม และกล้าไม้พื้นล่าง จำนวนไม่ต่ำกว่า ๒,๐๐๐ กล้า ได้แก่ เช่น มะม่วง ลำไย ลิ้นจี่ มะนาว มะยงชิด มะปราง ชะอม ขิง ข่า ปัจจุบันดำเนินการแล้วเสร็จ



งานปรับปรุงซ่อมแซม



งานประชาสัมพันธ์เพื่อสร้างจิตสำนึก





งานพัฒนาคุณภาพชีวิต



จัดทำแปลงสาธิตการปลูกและกระจายพันธุ์บุกไข่

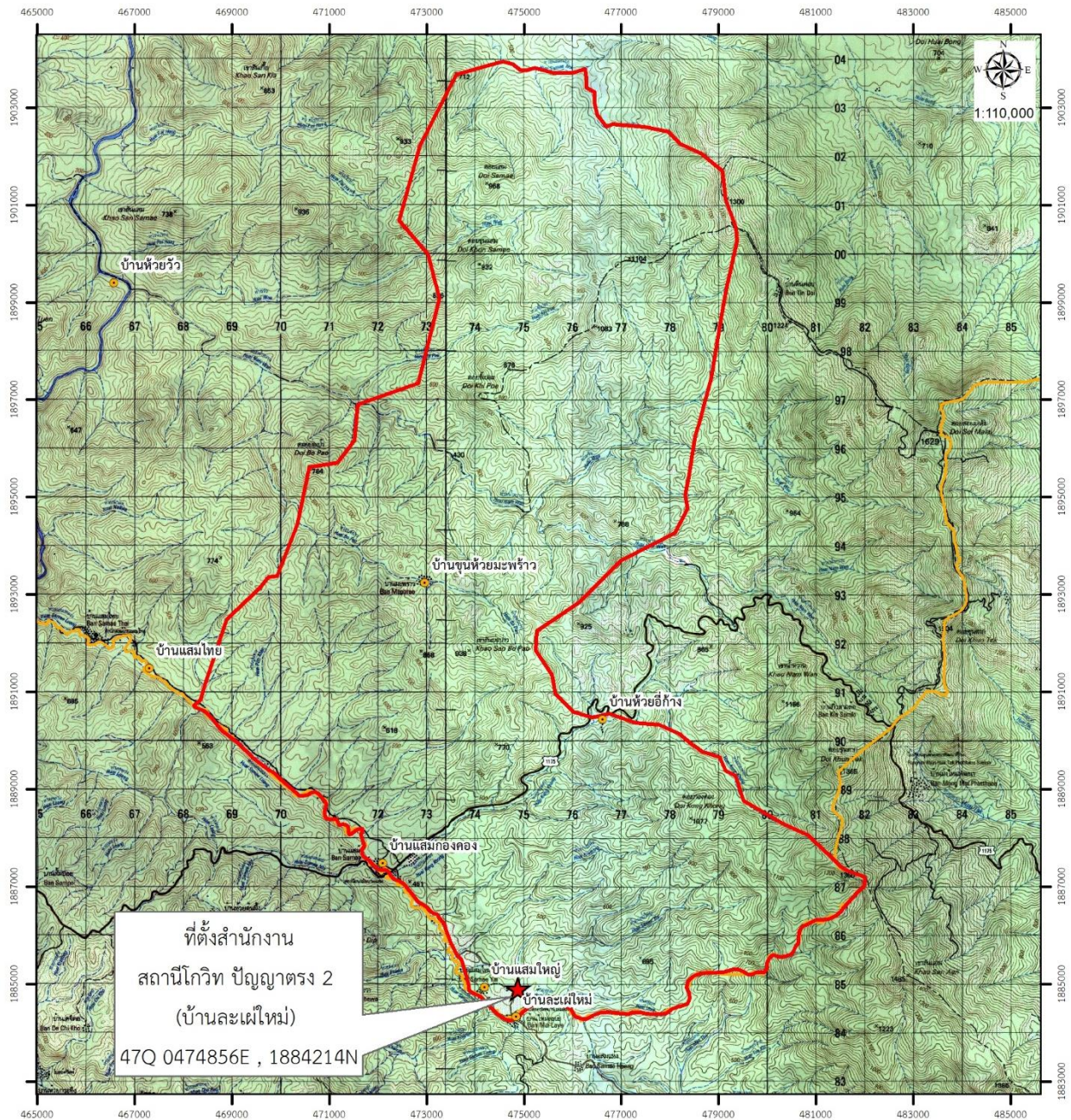
ส่งเสริมการเกษตรแบบยั่งยืน
เพื่อลดการปลูกพืชเชิงเดี่ยว

ประโยชน์ที่ได้รับ

ช่วยเพิ่มพื้นที่ป่า จากการที่โครงการฯ ได้ส่งเสริมให้ราษฎรลดการปลูกพืชเชิงเดี่ยวหันมาปลูกพืชในระบบวนเกษตร ทำให้พื้นที่ป่าในพื้นที่โครงการฯ จำนวน ๗๓๓,๑๒๕ ไร่ ได้รับการคุ้มครองดูแลอย่างใกล้ชิด ราษฎรในพื้นที่โครงการฯ มีรายได้ และคุณภาพชีวิตที่ดีขึ้น มีการทำการเกษตรที่หลากหลาย



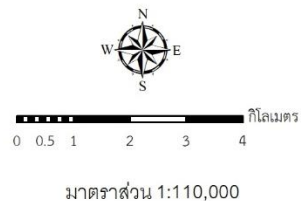
แผนที่โครงการอนุรักษ์สภาพป่าแม่ตีนอันเนื่องมาจากพระราชดำริ จังหวัดตาก สถานีโกวิท ปัญหาตรง ๒ (บ้านละเมาะใหม่)



ที่ตั้งสำนักงาน
สถานีโกวิท ปัญหาตรง 2
(บ้านละเมาะใหม่)
47Q 0474856E , 1884214N

สัญลักษณ์

- หมู่บ้านในพื้นที่โครงการ
- ★ ที่ตั้งสำนักงาน สถานีโกวิท ปัญหาตรง 2
- ขอบเขตพื้นที่รับผิดชอบ สถานีโกวิท ปัญหาตรง 2
- ▭ เขตรักษาพันธุ์สัตว์ป่าแม่ตีน



โครงการขยายผลไม้ดอกไม้ผลในพื้นที่สูงอันเนื่องมาจากพระราชดำริ จังหวัดเชียงใหม่ จังหวัดเชียงราย และจังหวัดน่าน

เรื่องเดิม

เมื่อวันที่ ๗ กรกฎาคม ๒๕๖๖ ณ พระตำหนักถ่งน้อย จังหวัดน่าน สมเด็จพระกนิษฐาธิราชเจ้า กรมสมเด็จพระเทพรัตนราชสุดาฯ สยามบรมราชกุมารี มีพระราชกระแสกับ นายอรรถพล เจริญชันษา อธิบดีกรมทรัพยากรธรรมชาติและชายฝั่ง รักษาราชการแทนอธิบดีกรมอุทยานแห่งชาติ สัตว์ป่า และพันธุ์พืช สรุปความว่า ให้กรมอุทยานแห่งชาติ สัตว์ป่า และพันธุ์พืช จัดหาพื้นที่ดำเนินการทดลองขยายพันธุ์ไม้ดอกไม้ผล แล้วนำไปขยายผลในพื้นที่ต่างๆ ที่มีลักษณะภูมิประเทศที่ต่างกัน โดยให้ประสานกับศูนย์บริการการพัฒนาขยายพันธุ์ไม้ดอกไม้ผลบ้านไร่อันเนื่องมาจากพระราชดำริ ในการดำเนินการต่อไป

เมื่อวันที่ ๓๑ กรกฎาคม ๒๕๖๖ ณ โรงเรียนตำรวจตระเวนชายแดนบ้านเขาฉลาต อำเภอเขาสมิง จังหวัดตราด สมเด็จพระกนิษฐาธิราชเจ้า กรมสมเด็จพระเทพรัตนราชสุดาฯ สยามบรมราชกุมารี มีพระราชดำรัสกับ นายบัวดี นวมะรัตน์ เลขาธิการ กปร. และนายสว่าง กองอินทร์ ผู้ตรวจราชการกรมอุทยานแห่งชาติ สัตว์ป่า และพันธุ์พืช เกี่ยวกับการขยายผลการปลูกไม้ดอกไม้ผลของศูนย์บริการการพัฒนาขยายพันธุ์ไม้ดอกไม้ผลบ้านไร่อันเนื่องมาจากพระราชดำริ สรุปความว่า ให้ทดลองปลูกไม้ดอกไม้ผลในพื้นที่สูง น่าจะมีไม้ดอกไม้ผลอื่นๆ นอกจากกระเจียว และว่านสีทึด

และเมื่อวันที่ ๒๙ กุมภาพันธ์ ๒๕๖๗ สมเด็จพระกนิษฐาธิราชเจ้า กรมสมเด็จพระเทพรัตนราชสุดาฯ สยามบรมราชกุมารี ได้เสด็จพระราชดำเนินไปทอดพระเนตรโครงการพัฒนาพื้นที่ห้วยลานอันเนื่องมาจากพระราชดำริ อำเภอสันกำแพง จังหวัดเชียงใหม่ โดยมีนางสุพร ตรีนรินทร์ เลขาธิการ กปร. และนายอรรถพล เจริญชันษา อธิบดีกรมอุทยานแห่งชาติ สัตว์ป่า และพันธุ์พืช เฝ้าฯ รับเสด็จ ทั้งนี้ ในวันดังกล่าว เลขาธิการ กปร. ได้กราบบังคมทูลรายงานผลการดำเนินงานโครงการขยายผลไม้ดอกไม้ผลในพื้นที่สูงอันเนื่องมาจากพระราชดำริ โอกาสนี้ อธิบดีกรมอุทยานแห่งชาติ สัตว์ป่า และพันธุ์พืช ได้รับสนองพระราชดำริในการดำเนินการโครงการขยายผลไม้ดอกไม้ผลในพื้นที่สูงอันเนื่องมาจากพระราชดำริร่วมกับหน่วยงานที่เกี่ยวข้องต่อไป

ผลการดำเนินงาน

โครงการขยายผลไม้ดอกไม้ผลในพื้นที่สูงอันเนื่องมาจากพระราชดำริ เป็นการทดลองขยายพันธุ์ไม้ดอกไม้ผล แล้วนำไปขยายผลในพื้นที่ต่าง ๆ ที่มีลักษณะภูมิประเทศที่ต่างกัน โดยมีโครงการศูนย์บริการการพัฒนาขยายพันธุ์ไม้ดอกไม้ผลบ้านไร่อันเนื่องมาจากพระราชดำริ เป็นผู้ให้คำแนะนำและถ่ายทอดองค์ความรู้ ซึ่งมีพื้นที่เป้าหมาย จำนวน ๕ แห่ง ได้แก่



๑) โครงการสถานีพัฒนาการเกษตรที่สูงในสมเด็จพระนางเจ้าสิริกิติ์ พระบรมราชินีนาถ ดอยม่อนล้าน อำเภอพร้าว จังหวัดเชียงใหม่

๒) โครงการสถานีพัฒนาการเกษตรที่สูงในสมเด็จพระนางเจ้าสิริกิติ์ พระบรมราชินีนาถ บ้านปางขอน อำเภอเมืองเชียงราย จังหวัดเชียงราย

๓) โครงการสถานีพัฒนาการเกษตรที่สูงในสมเด็จพระนางเจ้าสิริกิติ์ พระบรมราชินีนาถ บ้านสบซุ่น อำเภอท่าวังผา จังหวัดน่าน

๔) อุทยานแห่งชาติเขาสก ตำบลคลองศก อำเภอพนม จังหวัดสุราษฎร์ธานี

๕) พื้นที่ของเกษตรกรบ้านผาคับ หมู่ที่ ๒ และบ้านหนองน่าน หมู่ที่ ๑๒ ตำบล บ่อเกลือใต้ อำเภอบ่อเกลือ จังหวัดน่าน

กรมอุทยานแห่งชาติ สัตว์ป่า และพันธุ์พืช ได้ดำเนินกิจกรรมเกี่ยวกับโครงสร้างพื้นฐาน เช่น ก่อสร้างโรงเรือนเพาะขยายพันธุ์ไม้ ระบบไฟฟ้า และระบบกระจายน้ำในพื้นที่โครงการฯ รวมทั้ง จัดหาวัสดุอุปกรณ์ และการจัดจ้างเจ้าหน้าที่ในการปฏิบัติงานในพื้นที่ จำนวน ๓ โครงการ ได้แก่

๑) โครงการสถานีพัฒนาการเกษตรที่สูงในสมเด็จพระนางเจ้าสิริกิติ์ พระบรมราชินีนาถ ดอยม่อนล้าน อำเภอพร้าว จังหวัดเชียงใหม่ จัดทำแปลงทดลองปลูกไม้ดอกบนพื้นที่สูง จัดสร้างโรงเรือนเพาะขยายพันธุ์ไม้ดอก จำนวน ๑ หลัง ระบบไฟฟ้าสำหรับใช้บริเวณโรงเรือนเพาะขยายพันธุ์ ถังเก็บน้ำสำรองพร้อมแท่นวางคอนกรีตเสริมเหล็ก (ถังเก็บน้ำบนดิน ขนาด ๒,๐๐๐ ลิตร จำนวน ๑๕ ถัง แท่นวางคอนกรีตเสริมเหล็ก ขนาดกว้าง ๖ เมตร ยาว ๙ เมตร) และระบบกระจายน้ำ สำหรับใช้บริเวณโรงเรือนเพาะขยายพันธุ์ ปัจจุบันมีผลการดำเนินงานร้อยละ ๘๐ คาดว่าจะแล้วเสร็จ เดือนธันวาคม ๒๕๖๗

๒) โครงการสถานีพัฒนาการเกษตรที่สูงในสมเด็จพระนางเจ้าสิริกิติ์ พระบรมราชินีนาถ บ้านปางขอน อำเภอเมืองเชียงราย จังหวัดเชียงราย จัดสร้างโรงเรือนเพาะขยายพันธุ์ไม้ดอก จำนวน ๑ หลัง อยู่ระหว่างปรับพื้นและปูพื้นโรงเรือน จัดทำโต๊ะวางต้นไม้ รวมทั้ง ดำเนินการทำฐานวางถังเก็บน้ำ เพื่อจัดทำระบบกระจายน้ำสำหรับใช้บริเวณโรงเรือนเพาะขยายพันธุ์ จำนวน ๒ ระบบ ปัจจุบันดำเนินการแล้วเสร็จ

๓) โครงการสถานีพัฒนาการเกษตรที่สูงในสมเด็จพระนางเจ้าสิริกิติ์ พระบรมราชินีนาถ บ้านสบซุ่น อำเภอท่าวังผา จังหวัดน่าน ได้จัดทำแปลงไม้ดอกสำหรับปลูกปทุมมา จำนวน ๒ สายพันธุ์ ได้แก่ ปทุมมาเชียงใหม่พิงค์และปทุมมาซาโต้ ภายในพื้นที่โรงเรียนบ้านสบซุ่น เพื่อส่งเสริมการปลูกไม้ดอกให้แก่ ครู นักเรียน และผู้ปกครอง สำหรับเป็นอาชีพเสริม จัดสร้างโรงเรือนเพาะขยายพันธุ์ไม้ดอก จำนวน ๑ หลัง และปรับปรุงระบบน้ำภายในโครงการฯ ปัจจุบันดำเนินการแล้วเสร็จ



นอกจากนี้ ระหว่างวันที่ ๑๓ - ๑๔ มิถุนายน ๒๕๖๗ กรมอุทยานแห่งชาติ สัตว์ป่า และพันธุ์พืช ได้ร่วมกับศูนย์บริการการพัฒนาขยายพันธุ์ไม้ดอกไม้ผลบ้านไร่ฯ จัดการฝึกอบรมแนวทางการผลิตไม้ดอกเพื่อการขยายผลไม้ดอกไม้ผลในพื้นที่สูงตามแนวพระราชดำริ ซึ่งเป็น การเพิ่มเติมองค์ความรู้สำหรับดำเนินการโครงการขยายผลไม้ดอกไม้ผลในพื้นที่สูงฯ ให้แก่เจ้าหน้าที่จากโครงการสถานีพัฒนาการเกษตรที่สูงในสมเด็จพระนางเจ้าสิริกิติ์ พระบรมราชินีนาถ ราชกุมารี และส่วนที่เกี่ยวข้อง



โครงการสถานีพัฒนาการเกษตรที่สูงฯ ดอยม่อนล้าน
จัดทำแปลงทดลองปลูกไม้ดอกบนพื้นที่สูง



โครงการสถานีพัฒนาการเกษตรที่สูงฯ บ้านปางขอน จัดทำโรงเรือนเพาะขยายพันธุ์ไม้ดอก
จำนวน ๑ หลัง พร้อมระบบกระจายน้ำ





พื้นที่ที่จะดำเนินการจัดทำแปลงโครงการ
สถานีพัฒนาการเกษตรที่สูงฯ บ้านสบซุ่น



โครงการสถานีพัฒนาการเกษตรที่สูงฯ บ้านสบซุ่น
จัดทำแปลงไม้ดอกภายในโรงเรียนบ้านสบซุ่น



การฝึกอบรมแนวทางการผลิตไม้ดอกเพื่อการขยายผลไม้ดอกไม้ผลในพื้นที่สูงตามแนว
พระราชดำริ ณ ศูนย์บริการการพัฒนาขยายพันธุ์ไม้ดอกไม้ผลบ้านไร่ฯ

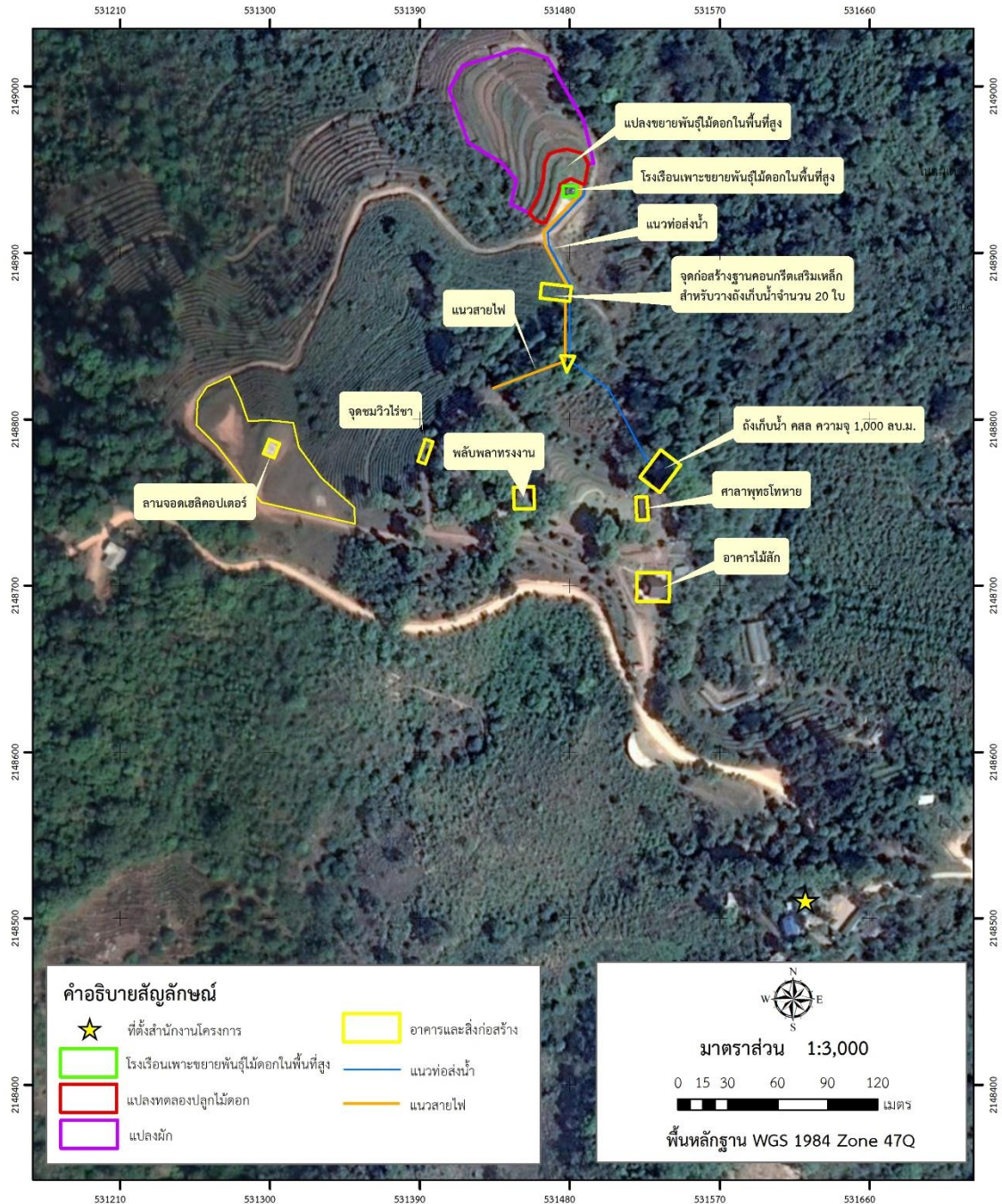


ประโยชน์ที่ได้รับ

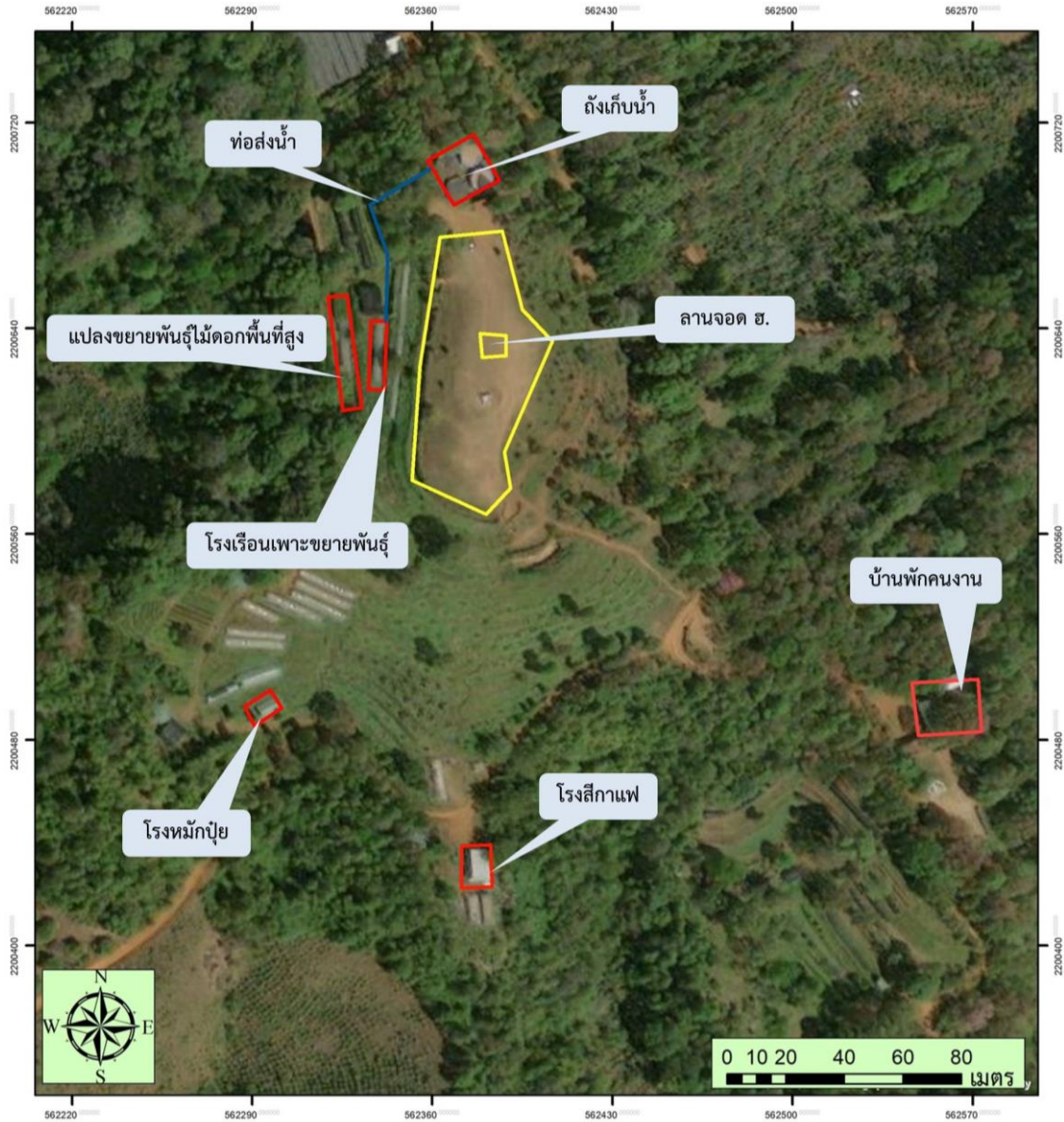
สามารถทดสอบการปลูกไม้ดอกในพื้นที่สูงที่เหมาะสมกับสภาพพื้นที่ของโครงการฯ ซึ่งจะช่วยส่งเสริมด้านการท่องเที่ยวได้ในอนาคต รวมทั้ง สามารถศึกษาการใช้ประโยชน์พันธุ์พืช ในเขตอุทยานแห่งชาติ และสามารถนำองค์ความรู้เกี่ยวกับไม้ดอก มาอนุรักษ์พืชท้องถิ่นและปรับปรุงพันธุ์ให้มีความเหมาะสมกับสภาพพื้นที่ จะได้ขยายผลสู่ราษฎรต่อไป ตลอดจน สามารถเป็นจุดเรียนรู้ด้านการปลูกไม้ดอกในพื้นที่สูงให้แก่ราษฎรในพื้นที่ จำนวน ๑,๖๒๗ ครัวเรือน ๘,๕๙๐ คน พื้นที่รับประโยชน์ ๑๒๑,๓๔๒ ไร่ รวมถึงบุคคลที่สนใจ ได้นำองค์ความรู้ไปดำเนินการ และนำไปเป็นอาชีพเสริมได้



แผนที่โครงการขยายผลไม้ดอกไม้ผลในพื้นที่สูงอันเนื่องมาจากพระราชดำริ
โครงการสถานีพัฒนาการเกษตรที่สูงในสมเด็จพระนางเจ้าสิริกิติ์ พระบรมราชินีนาถ
ดอยม่อนล้าน อำเภอพร้าว จังหวัดเชียงใหม่



แผนที่โครงการขยายผลไม้ดอกไม้ผลในพื้นที่สูงอันเนื่องมาจากพระราชดำริ
 ๓ โครงการสถานีพัฒนาการเกษตรที่สูงในสมเด็จพระนางเจ้าสิริกิติ์ พระบรมราชินีนาถ
 บ้านปางขอน อำเภอเมืองเชียงราย จังหวัดเชียงราย



-พื้นที่แปลงขยายพันธุ์ไม้ดอกไม้ผล ขนาด 1.4 งาน
 -พิกัดกลางแปลง X562339 Y2200629

-พื้นที่โรงเรือนเพาะ ขนาด 0.875 งาน
 -พิกัดกลางแปลง X562326 Y2200631



แผนที่โครงการขยายผลไม้ดอกไม้ผลในพื้นที่สูงอันเนื่องมาจากพระราชดำริ
 ณ โครงการสถานีพัฒนาการเกษตรที่สูงในสมเด็จพระนางเจ้าสิริกิติ์ พระบรมราชินีนาถ
 บ้านสบซุ่น อำเภอท่าวังผา จังหวัดน่าน



ด้านส่งเสริมอาชีพ

โครงการฟาร์มตัวอย่างในสมเด็จพระนางเจ้าสิริกิติ์ พระบรมราชินีนาถ
บ้านขุนแตะ ตำบลดอยแก้ว และบ้านดงเย็น ตำบลบ้านแปะ
อำเภอจอมทอง จังหวัดเชียงใหม่

เรื่องเดิม

เมื่อวันที่ ๒๓ กุมภาพันธ์ ๒๕๔๐ สมเด็จพระนางเจ้าสิริกิติ์ พระบรมราชินีนาถ พระบรมราชชนนีพันปีหลวง ได้เสด็จพระราชดำเนินไปทรงเยี่ยมราษฎรและนักเรียนโรงเรียนบ้านขุนแปะ อำเภอจอมทอง จังหวัดเชียงใหม่ ได้มีราษฎรชาวไทยภูเขาเข้าเฝ้าฯ และขอพระราชทานความช่วยเหลือ หลังจากเลิกเสพยาเสพติดแล้ว

และเมื่อวันที่ ๑ กุมภาพันธ์ ๒๕๔๙ สมเด็จพระนางเจ้าสิริกิติ์ พระบรมราชินีนาถ พระบรมราชชนนีพันปีหลวง ได้เสด็จพระราชดำเนินไปทรงเยี่ยมราษฎรบ้านห้วยสะแพด อำเภอจอมทอง จังหวัดเชียงใหม่ ได้มีพระราชดำริกับนายสหัส บุญญาวิวัฒน์ ผู้ช่วยเลขาธิการพระราชวัง ฝ่ายกิจกรรมพิเศษ สำนักพระราชวัง ในขณะนั้น ให้ดำเนินการจัดตั้ง “โครงการฟาร์มตัวอย่างในสมเด็จพระนางเจ้าฯ พระบรมราชินีนาถ” เพื่อช่วยเหลือราษฎร โดยเน้นให้เกิดการสร้างงานสร้างรายได้ให้กับราษฎรควบคู่การฟื้นฟูอนุรักษ์ทรัพยากรป่าไม้ในพื้นที่

ผลการดำเนินงาน

กรมอุทยานแห่งชาติ สัตว์ป่า และพันธุ์พืช ได้ดำเนินกิจกรรมเพื่อสนับสนุนโครงการฟาร์มตัวอย่างในสมเด็จพระนางเจ้าสิริกิติ์ พระบรมราชินีนาถ แบ่งเป็น

๑) โครงการฟาร์มตัวอย่างในสมเด็จพระนางเจ้าสิริกิติ์ พระบรมราชินีนาถ บ้านขุนแตะ ดำเนินงานพัฒนาคุณภาพชีวิตราษฎรและงานส่งเสริมและสร้างจิตสำนึกให้ชุมชนมีส่วนร่วมในการอนุรักษ์ทรัพยากรป่าไม้ โดยมีการจัดทำลำเหมืองคอนกรีตเสริมเหล็กแบบรูปตัวยู ความยาว ๑๕๐ เมตร บ่อเก็บน้ำเพื่อการเกษตร ขนาดความจุ ๔๐๐ ลูกบาศก์เมตร จำนวน ๑๕ แห่ง และบ่อเก็บพักน้ำคอนกรีต จำนวน ๑ แห่ง ปัจจุบันดำเนินการแล้วเสร็จ



ลำเหมืองคอนกรีตเสริมเหล็กแบบรูปตัวยู



บ่อเก็บพักน้ำคอนกรีต





บ่อเก็บน้ำเพื่อการเกษตร ขนาดความจุ ๔๐๐ ลูกบาศก์เมตร จำนวน ๑๕ แห่ง

๒) โครงการฟาร์มตัวอย่างในสมเด็จพระนางเจ้าสิริกิติ์ พระบรมราชินีนาถ บ้านดงเย็น ดำเนินงานโครงการศึกษาพฤติกรรมการเพาะขยายพันธุ์และเก็บสารคัดหลั่งชะมดเขียด พร้อมทั้งก่อสร้างฝายต้นน้ำแบบคอกหมู ความยาว ๓ เมตร จำนวน ๑๕ แห่ง ปัจจุบันดำเนินการแล้วเสร็จ



การศึกษาวิจัยการเก็บสารคัดหลั่งชะมดเขียด

การเพาะเลี้ยงขยายพันธุ์ชะมดเขียด



ฝายต้นน้ำแบบคอกหมู ขนาด ๓ เมตร จำนวน ๑๕ แห่ง

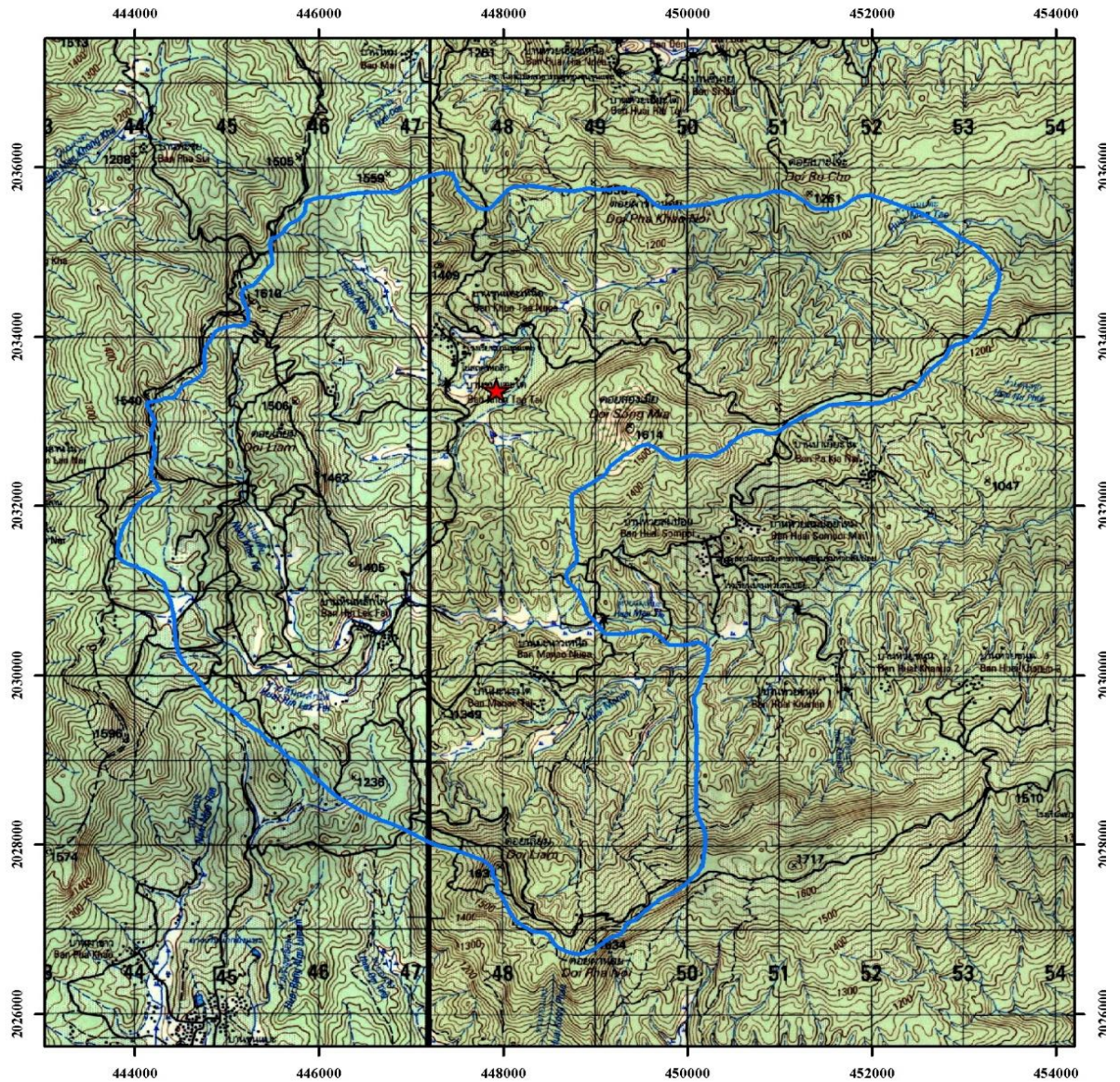


ประโยชน์ที่ได้รับ

ทำให้ราษฎรพื้นที่ตำบลดอยแก้ว และตำบลบ้านแปะ อำเภอจอมทอง จังหวัดเชียงใหม่ และราษฎรบริเวณใกล้เคียง จำนวน ๒,๒๙๙ ครัวเรือน ๕,๖๕๓ คน มีคุณภาพชีวิตที่ดีขึ้น และมีรายได้เฉลี่ยต่อครัวเรือนเพิ่มมากขึ้น รวมทั้ง ทำให้ราษฎรมีองค์ความรู้ในการพัฒนาอาชีพของตนเอง สามารถนำความรู้ไปเผยแพร่ในชุมชนและบริเวณพื้นที่ใกล้เคียง นอกจากนี้ ทำให้ราษฎรในพื้นที่และเจ้าหน้าที่ของรัฐเกิดความร่วมมือกันในการอนุรักษ์ พื้นที่พุทธพยากรป่าไม้ ส่งผลให้สภาพแวดล้อมทั้งดินและน้ำได้รับการปรับปรุงให้ดีขึ้น




แผนที่โครงการฟาร์มตัวอย่างในสมเด็จพระนางเจ้าสิริกิติ์ พระบรมราชินีนาถ
บ้านขุนแตะ ตำบลดอยแก้ว อำเภอจอมทอง จังหวัดเชียงใหม่



สัญลักษณ์

- ★ ที่ตั้งโครงการฯ บ้านขุนแตะ พิกัด E = 447931 N = 2033377
- ขอบเขตโครงการฯ ฟาร์มบ้านขุนแตะ เนื้อที่ 29,166 ไร่

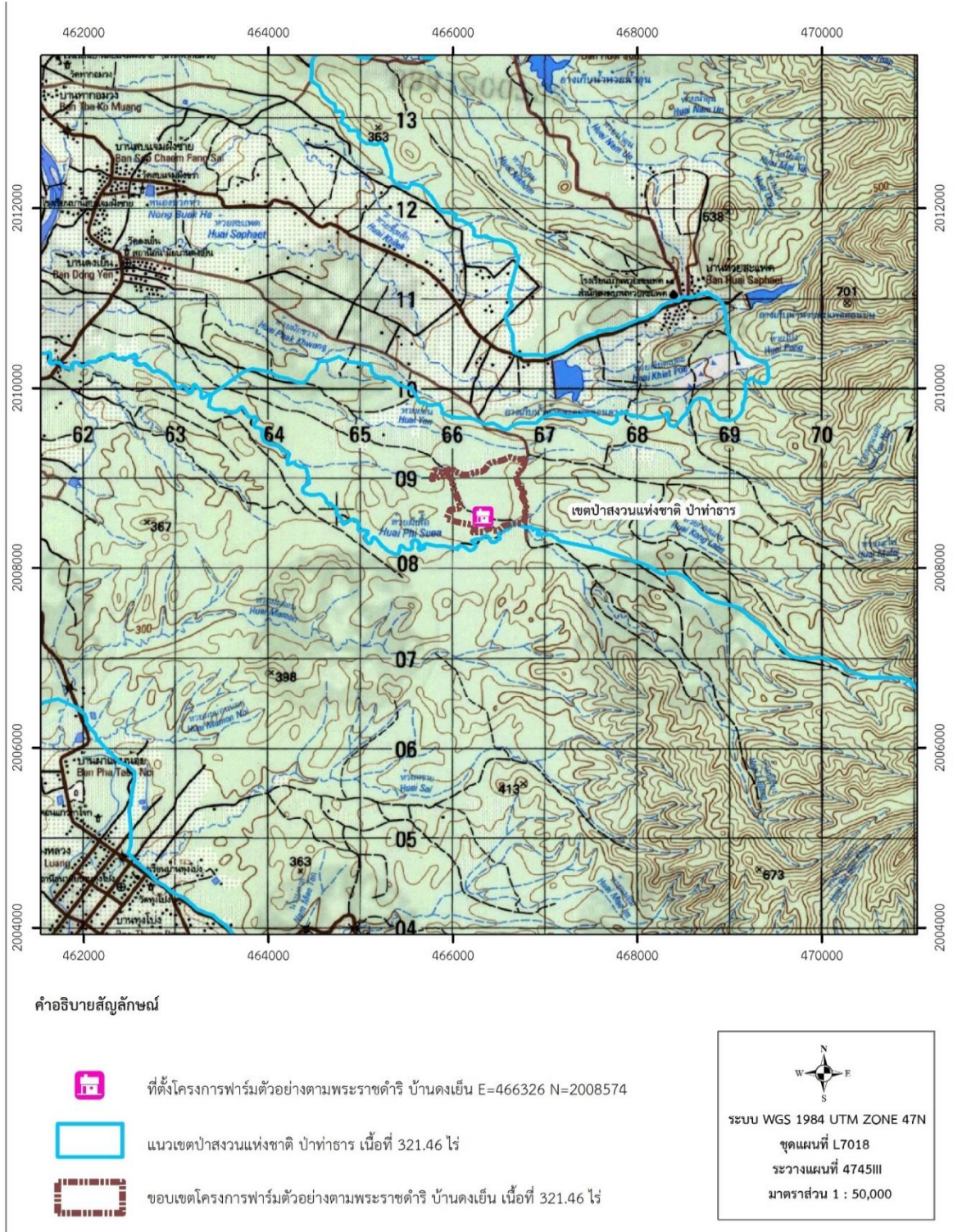


มาตราส่วน 1 : 50,000

ระบบพิกัด UTM : WGS1984



แผนที่โครงการฟาร์มตัวอย่างในสมเด็จพระนางเจ้าสิริกิติ์ พระบรมราชินีนาถ
บ้านดงเย็น ตำบลบ้านแปะ อำเภोजอมทอง จังหวัดเชียงใหม่



โครงการฟาร์มตัวอย่างในสมเด็จพระนางเจ้าสิริกิติ์ พระบรมราชินีนาถ บ้านแม่ตุงติง ตำบลแม่สาบ อำเภอสะเมิง จังหวัดเชียงใหม่

เรื่องเดิม

เมื่อวันที่ ๑๒ มีนาคม ๒๕๓๕ สมเด็จพระนางเจ้าสิริกิติ์ พระบรมราชินีนาถ พระบรมราชชนนีพันปีหลวง เสด็จพระราชดำเนินทรงเยี่ยมราษฎรบ้านแม่ตุงติง ตำบลแม่ตุงติง อำเภอสะเมิง จังหวัดเชียงใหม่ มีพระราชดำริให้รักษาป่าที่สมบูรณ์ให้คงอยู่ พื้นฟูสภาพป่าเสื่อมโทรมให้กลับมาสมบูรณ์ดังเดิม จัดระเบียบชุมชนให้อยู่ร่วมกับป่า ปลูกป่า ดูแลป่า ตลอดจนให้ความรู้แก่ราษฎร เพื่อประกอบอาชีพในพื้นที่ป่า โดยไม่ทำลายป่าในลักษณะ “บ้านเล็กในป่าใหญ่”

เมื่อวันที่ ๕ มีนาคม ๒๕๔๐ สมเด็จพระนางเจ้าสิริกิติ์ พระบรมราชินีนาถ พระบรมราชชนนีพันปีหลวง เสด็จพระราชดำเนินทรงเยี่ยมราษฎรบ้านแม่ตุงติง ตำบลแม่สาบ อำเภอสะเมิง จังหวัดเชียงใหม่ บริเวณป่าต้นน้ำของหมู่บ้าน ทรงเห็นว่าราษฎรมีความตั้งใจในการอนุรักษ์ทรัพยากรป่าไม้เป็นอย่างดี แต่ยังคงมีความยากจน เนื่องจากมีอาชีพทำการเกษตรได้ชั่วระยะเวลาสั้น ๆ แล้วยังมีอาชีพเสริมเล็ก ๆ น้อย ๆ เช่น ทำไม้กวาดขาย

สมเด็จพระนางเจ้าสิริกิติ์ พระบรมราชินีนาถ พระบรมราชชนนีพันปีหลวง จึงพระราชทานโครงการฟาร์มตัวอย่างฯ ให้ โดยมอบหมายให้กองทัพภาคที่ ๓ (กองพลพัฒนาที่ ๓) เป็นผู้เข้ามาเป็นกองอำนวยการโครงการในเบื้องต้น สำนักงานป่าไม้เขตเชียงใหม่ (ศูนย์ปฏิบัติการโครงการสะเมิงด้านป่าไม้) ช่วยจัดหาพื้นที่จัดตั้งโครงการฯ จำนวน ๔๒ ไร่ ประมาณเดือน เมษายน ๒๕๔๐ ดังพระราชดำรัสสมเด็จพระนางเจ้าสิริกิติ์ พระบรมราชินีนาถ พระบรมราชชนนีพันปีหลวง เมื่อวันที่ ๑๑ สิงหาคม ๒๕๔๒ สรุปความว่า “เมื่อชาวบ้านมาให้ข้าพเจ้าช่วยหางานทำ เพื่อเขาได้เลี้ยงครอบครัวได้ ข้าพเจ้าก็เลยซื้อและขอที่ดินจากกรมป่าไม้ที่เป็นที่เรียกว่าไม่มีต้นไม้แล้ว มาทำฟาร์มตัวอย่างสอนชาวบ้านให้รู้จักวิธีเลี้ยงสัตว์ต่าง ๆ ที่ถูกต้อง สอนให้ชาวบ้าน ปลูกข้าว ปลูกผัก เพาะเห็ด และลองปลูกหม่อนเลี้ยงไหม”

ผลการดำเนินงาน

กรมอุทยานแห่งชาติ สัตว์ป่า และพันธุ์พืช ได้ดำเนินการขยายผลของโครงการฟาร์มตัวอย่างในสมเด็จพระนางเจ้าสิริกิติ์ พระบรมราชินีนาถ บ้านแม่ตุงติง ในด้านการอนุรักษ์ และฟื้นฟูทรัพยากรธรรมชาติ รวมทั้ง พัฒนาคุณภาพชีวิตให้แก่ราษฎรได้มีรายได้เสริมในครัวเรือน ด้วยการส่งเสริมการปลูกพืชเศรษฐกิจทดแทนการปลูกพืชเชิงเดี่ยว จำนวน ๙,๐๐๐ ไร่ ในพื้นที่ ๗๕ ไร่ รวมทั้ง ส่งเสริมและสนับสนุนราษฎรปลูกหญ้าแฝก เพื่อการอนุรักษ์ดินและน้ำในพื้นที่ทำการเกษตร จำนวน ๑๐๐,๐๐๐ ไร่ ปัจจุบันดำเนินการแล้วเสร็จ





การส่งเสริมการปลูกพืชเศรษฐกิจทดแทนการปลูกพืชเชิงเดี่ยว จำนวน ๙,๐๐๐ กล้า



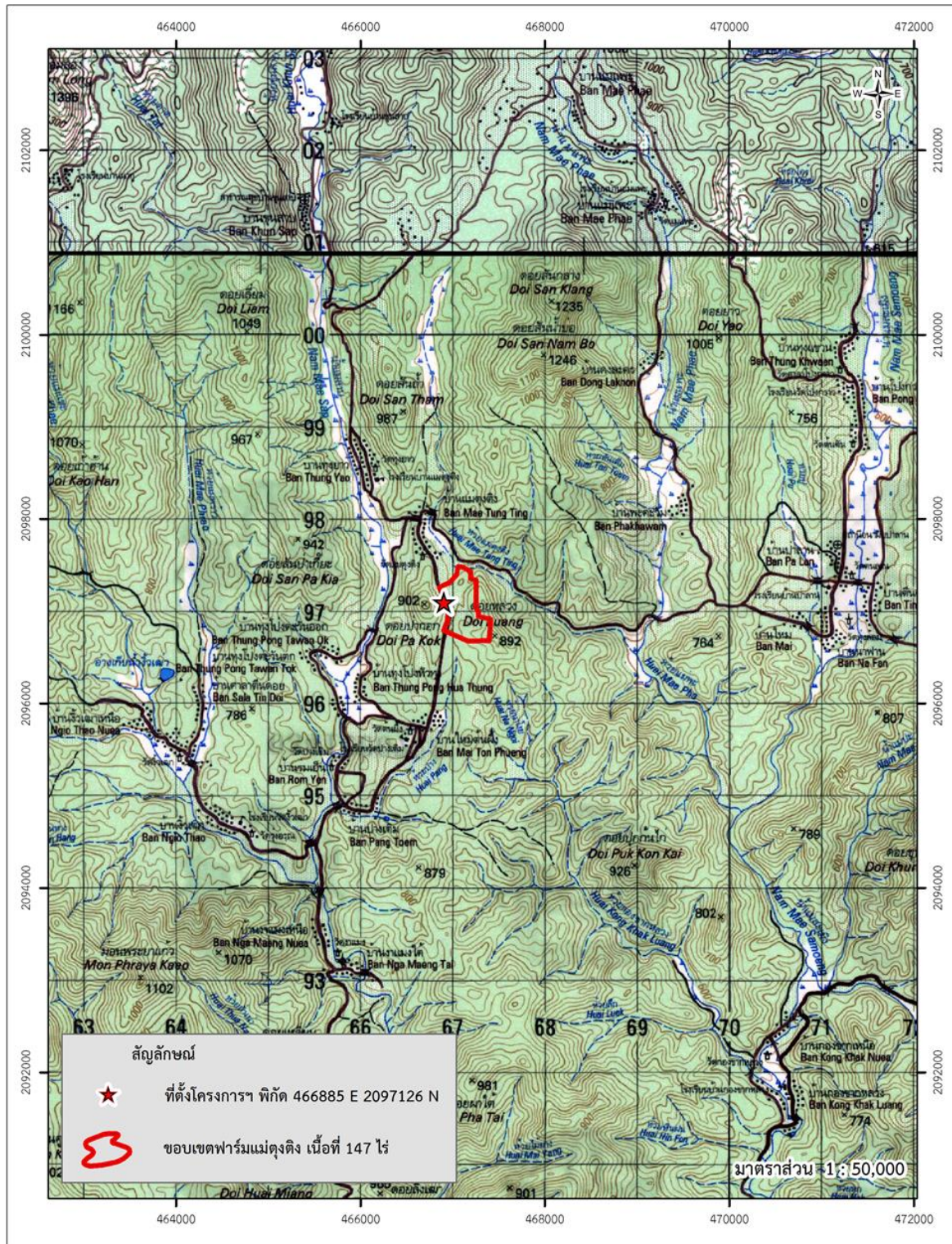
การส่งเสริมและสนับสนุนราษฎรปลูกหญ้าแฝก เพื่อการอนุรักษ์ดินและน้ำ

ประโยชน์ที่ได้รับ

สามารถส่งเสริมและพัฒนาคุณภาพชีวิตที่ดีให้แก่ราษฎรบ้านแม่ตุงติง หมู่ที่ ๕ บ้านจิวเฒ่า หมู่ที่ ๘ และบ้านผายอง หมู่ที่ ๙ ตำบลแม่สาบ อำเภอสะเมิง จังหวัดเชียงใหม่ จำนวน ๗๕ ครัวเรือน ๔๓๔ คน ได้มีรายได้เสริมในครัวเรือน รวมทั้ง เสริมสร้างจิตสำนึกให้ชุมชนมีส่วนร่วมในการอนุรักษ์ทรัพยากรป่าไม้ ลดการปลูกพืชเชิงเดี่ยว และทำการเกษตรแบบผสมผสานในระบบวนเกษตร ในลักษณะการอนุรักษ์ดินและน้ำ ซึ่งช่วยให้ราษฎรลดปัญหาราคาสินค้าเกษตรตกต่ำที่เกิดจากการปลูกพืชเชิงเดี่ยวได้อีกด้วย



แผนที่โครงการฟาร์มตัวอย่างในสมเด็จพระนางเจ้าสิริกิติ์ พระบรมราชินีนาถ บ้านแม่ตุงติง ตำบลแม่สาบ อำเภอสะเมิง จังหวัดเชียงใหม่



ภาคผนวก

**โครงการอันเนื่องมาจากพระราชดำรินในเขตพื้นที่ภาคเหนือ
ที่ได้รับการสนับสนุนงบประมาณจาก กปร. ประจำปีงบประมาณ พ.ศ. ๒๕๖๗**

ลำดับ	ชื่อโครงการ	หน่วยงาน ที่รับผิดชอบ	งบประมาณที่ได้รับ การสนับสนุน (บาท)	งวดที่ / วันที่นายิกา อนุมัติ
โครงการพัฒนาด้านบูรณาการ/อื่น ๆ จำนวน ๑๓ โครงการ พระราชดำริตรง				
๑	ศูนย์ศึกษาการพัฒนาห้วยฮ่องไคร้ อันเนื่องมาจากพระราชดำริ อำเภอดอยสะเก็ด จังหวัดเชียงใหม่	รวม	๗๙,๕๓๒,๒๕๓	
		กรมชลประทาน	๗๘,๕๖๒,๒๕๓	งวดที่ ๑ ๒๐ พ.ย. ๖๖
		กรมชลประทาน	๙๗๐,๐๐๐	งวดที่ ๕ ๘ ส.ค. ๖๗
๒	โครงการศูนย์บริการการพัฒนา ขยายพันธุ์ไม้ดอกไม้ผลบ้านไร่ อันเนื่องมาจากพระราชดำริ ตำบลบ้านแหวน อำเภอหางดง จังหวัดเชียงใหม่	กรมชลประทาน	๑๗,๑๐๘,๒๙๔	งวดที่ ๑ ๒๐ พ.ย. ๖๖
๓	โครงการพัฒนาพื้นที่ป่าขุนแม่กวง อันเนื่องมาจากพระราชดำริ ตำบลป่าเมี่ยง อำเภอดอยสะเก็ด จังหวัดเชียงใหม่	กรมชลประทาน	๙,๑๐๕,๖๖๘	งวดที่ ๑ ๒๐ พ.ย. ๖๖
๔	โครงการพัฒนาพื้นที่ห้วยลาน อันเนื่องมาจากพระราชดำริ ตำบลออนใต้ อำเภอสันกำแพง จังหวัดเชียงใหม่	กรมชลประทาน	๑๑,๒๓๕,๒๗๒	งวดที่ ๑ ๒๐ พ.ย. ๖๖
๕	โครงการพัฒนาเบ็ดเสร็จกลุ่มน้ำสาขา แม่น้ำปิงอันเนื่องมาจากพระราชดำริ	รวม	๑๐,๗๔๖,๐๑๖	งวดที่ ๑ ๒๐ พ.ย. ๖๖
		กรมชลประทาน	๔,๖๘๖,๘๑๖	
	ตำบลแม่สอย อำเภอจอมทอง จังหวัดเชียงใหม่	กรมป่าไม้	๒,๕๔๗,๘๐๐	
		กรมอุทยานแห่งชาติ สัตว์ป่า และพันธุ์พืช	๓,๕๑๑,๔๐๐	
๖	โครงการศูนย์เรียนรู้การพัฒนาอมก๋อย อันเนื่องมาจากพระราชดำริ ตำบลอมก๋อย อำเภออมก๋อย จังหวัดเชียงใหม่	รวม	๑๓,๑๖๐,๕๐๔	งวดที่ ๑ ๒๐ พ.ย. ๖๖
		กรมชลประทาน	๑๒,๕๘๗,๓๐๔	
		กรมป่าไม้	๕๗๓,๒๐๐	
๗	โครงการเกษตรวิชญา ตำบลโป่งแยง อำเภอแม่ริม จังหวัดเชียงใหม่	กรมป่าไม้	๒,๔๕๕,๙๐๐	งวดที่ ๕ ๘ ส.ค. ๖๗



ลำดับ	ชื่อโครงการ	หน่วยงาน ที่รับผิดชอบ	งบประมาณที่ได้รับ การสนับสนุน (บาท)	งวดที่ / วันที่นายกฯ อนุมัติ
๘	ศูนย์ส่งกำลังบำรุงโครงการ อันเนื่องมาจากพระราชดำริ (ภาคเหนือ) ตำบลสันโป่ง อำเภอแมริม จังหวัดเชียงใหม่	กรมอุทยานแห่งชาติ สัตว์ป่า และพันธุ์พืช	๔,๔๗๘,๗๙๐	งวดที่ ๕ ๘ ส.ค. ๖๗
๙	โครงการศึกษาและพัฒนาการปลูกขาน้ำมัน และ พืชน้ำมันอื่นๆ ตำบลเทอดไท อำเภอแม่ฟ้าหลวง จังหวัดเชียงราย	มูลนิธิแม่ฟ้าหลวง ในพระบรมราชูปถัมภ์	๕๖,๑๘๘,๒๘๙	งวดที่ ๒ ๗ ก.พ. ๖๗
๑๐	โครงการศูนย์ภูฟ้าพัฒนาอันเนื่องมาจาก พระราชดำริ ในสมเด็จพระกนิษฐาธิราชเจ้า สมเด็จพระเทพรัตนราชสุดาฯ สยามบรมราชกุมารี ตำบลภูฟ้า อำเภอปัว จังหวัดน่าน	รวม สำนักงานโครงการส่วนพระองค์ สมเด็จพระกนิษฐาธิราชเจ้า กรมสมเด็จพระเทพ รัตนราชสุดาฯ สยามบรม ราชกุมารี กรมชลประทาน กรมป่าไม้ กรมอุทยานแห่งชาติ สัตว์ป่า และพันธุ์พืช	๓๔,๕๓๗,๘๓๖ ๑๒,๘๑๕,๑๕๙ ๑๗,๓๔๖,๔๗๗ ๒,๔๕๒,๖๐๐ ๑,๙๒๓,๖๐๐	งวดที่ ๑ ๒๐ พ.ย. ๖๖
๑๑	โครงการทหารพันธุ์ดี ค่ายขุนเจืองธรรมิกราช ตำบลท่าวังทอง อำเภอเมืองพะเยา จังหวัดพะเยา	กองทัพภาคที่ ๓	๑,๑๕๐,๘๓๘	งวดที่ ๒ ๗ ก.พ. ๖๗
๑๒	โครงการต่อยอดจากโครงการปรับปรุงคลอง ผันน้ำร่องสัก และโครงการก่อสร้างฝายร่องซุย พร้อมระบบส่งน้ำอันเนื่องมาจากพระราชดำริ ตำบลบ้านปิน อำเภอดอกคำใต้ จังหวัดพะเยา	รวม กรมพัฒนาชุมชน สำนักงานปลัดกระทรวง เกษตรและสหกรณ์ กรมส่งเสริมการเกษตร กรมประมง กรมป่าไม้ กรมอุทยานแห่งชาติ สัตว์ป่า และพันธุ์พืช	๕,๔๑๗,๓๕๐ ๑,๐๘๑,๖๐๐ ๓๗๐,๐๐๐ ๑๔๖,๐๐๐ ๗๓๘,๕๐๐ ๑,๙๓๖,๐๐๐ ๑,๑๔๕,๒๕๐	งวดที่ ๔ ๗ มิ.ย. ๖๗
๑๓	ซ่อมแซมปรับปรุงอาคารพิพิธภัณฑ์เขื่อน แควน้อยบำรุงแดน จังหวัดพิษณุโลก (ระยะที่ ๑) ตำบลคันไช้ อำเภอวัดโบสถ์ จังหวัดพิษณุโลก	กรมชลประทาน	๑๘,๔๕๐,๐๐๐	งวดที่ ๔ ๗ มิ.ย. ๖๗



ลำดับ	ชื่อโครงการ	หน่วยงาน ที่รับผิดชอบ	งบประมาณที่ได้รับ การสนับสนุน (บาท)	งวดที่ / วันที่นายกฯ อนุมัติ
โครงการพัฒนาด้านแหล่งน้ำ จำนวน ๒๒ โครงการ				
พระราชดำริตรง				
๑๔	โครงการปรับปรุงระบบกรองน้ำและ บ่อบำบัดน้ำให้กับโรงเรียนตำรวจตระเวนชายแดน เบญจมา ๑ และราษฎรบ้านสามหมื่น อันเนื่องมาจากพระราชดำริ ตำบลเมืองแหง อำเภอเวียงแหง จังหวัดเชียงใหม่	กรมชลประทาน	๒,๕๐๐,๐๐๐	งวดที่ ๒ ๗ ก.พ. ๖๗
๑๕	โครงการอนุรักษ์และฟื้นฟูทรัพยากรป่าไม้ บ้านแม่ลงอันเนื่องมาจากพระราชดำริ ตำบลนาเกียน อำเภออมก๋อย จังหวัดเชียงใหม่	รวม	๒๙,๓๗๖,๘๙๗	งวดที่ ๒
		กรมชลประทาน	๑๒,๖๐๐,๐๐๐	๗ ก.พ. ๖๗
		กรมป่าไม้	๑๖,๗๗๖,๘๙๗	
๑๖	โครงการอนุรักษ์และฟื้นฟูทรัพยากรป่าไม้พื้นที่ ลุ่มน้ำแม่หลองอันเนื่องมาจากพระราชดำริ ตำบลแม่หลอง อำเภออมก๋อย จังหวัดเชียงใหม่	กรมป่าไม้	๑,๒๖๘,๓๐๐	งวดที่ ๔ ๗ มิ.ย. ๖๗
๑๗	โครงการอนุรักษ์และฟื้นฟูทรัพยากรป่าไม้พื้นที่ ลุ่มน้ำแม่มุอันเนื่องมาจากพระราชดำริ ตำบลแม่นาจร อำเภอแม่แจ่ม จังหวัดเชียงใหม่	กรมป่าไม้	๑,๔๒๖,๘๐๐	งวดที่ ๔ ๗ มิ.ย. ๖๗
๑๘	โครงการเพิ่มศักยภาพแหล่งน้ำ เสริมสร้างระบบ นิเวศในเขตรักษาพันธุ์สัตว์ป่าลุ่มน้ำปาย (จัดหาน้ำสนับสนุนศูนย์การเรียนรู้ตำรวจตระเวน ชายแดน พล.อ.อรชุน พิบูลนครินทร์ อันเนื่องมาจากพระราชดำริ) ตำบลปางมะผ้า อำเภอปางมะผ้า จังหวัดแม่ฮ่องสอน	กรมชลประทาน	๑๕,๑๒๐,๐๐๐	งวดที่ ๒ ๗ ก.พ. ๖๗
๑๙	โครงการจัดหาน้ำต้นทุนสนับสนุนโครงการ ทหารพันธุ์ดี ค่ายขุนเจืองธรรมิกราช มณฑลทหารบกที่ ๓๔ ตำบลท่าวังทอง อำเภอเมืองพะเยา จังหวัดพะเยา	กรมชลประทาน	๒๕,๐๐๐,๐๐๐	งวดที่ ๔ ๗ มิ.ย. ๖๗
๒๐	โครงการซ่อมแซมปรับปรุงแหล่งน้ำสำหรับสัตว์ป่า และปลูกพืชอาหารสัตว์ป่า ระบบประปาภูเขา เพื่ออนุรักษ์ และคุ้มครองพื้นที่อย่างมีส่วนร่วม ในเขตอุทยานแห่งชาติภูซาง จังหวัดพะเยา ตามพระราชดำริสมเด็จพระกนิษฐาธิราชเจ้า กรมสมเด็จพระเทพรัตนราชสุดาฯ สยามบรมราชกุมารี ตำบลร่มเย็น อำเภอเชียงคำ จังหวัดพะเยา	กรมอุทยานแห่งชาติ สัตว์ป่า และพันธุ์พืช	๑,๑๒๗,๕๐๐	งวดที่ ๒ ๗ ก.พ. ๖๗



ลำดับ	ชื่อโครงการ	หน่วยงาน ที่รับผิดชอบ	งบประมาณที่ได้รับ การสนับสนุน (บาท)	งวดที่ / วันที่นายกรัฐมนตรี
๒๑	โครงการจัดทำแหล่งอาหารสัตว์ป่า ระบบ ประปาภูเขา เพื่อการอนุรักษ์และการคุ้มครอง พื้นที่อย่างมีส่วนร่วมในเขตรักษาพันธุ์สัตว์ป่า แม่ตื่นอันเนื่องมาจากพระราชดำริ (บ้านห้วยวัว) ตำบลแม่ตื่น อำเภอแม่ระมาด จังหวัดตาก	รวม กรมอุทยานแห่งชาติ สัตว์ป่า และพันธุ์พืช กรมอุทยานแห่งชาติ สัตว์ป่า และพันธุ์พืช	๘,๒๕๘,๐๐๐ ๘,๐๙๐,๐๐๐ ๑๖๘,๐๐๐	งวดที่ ๔ ๗ มิ.ย. ๖๗ งวดที่ ๕ ๘ ส.ค. ๖๗
๒๒	โครงการฝักระวังการบุกรุกป่า การล่าสัตว์ และการป้องกันไฟป่าระบบส่งน้ำเพื่อการอนุรักษ์ และคุ้มครองพื้นที่อย่างมีส่วนร่วมในเขตอุทยาน แห่งชาติแม่เมย บ้านแม่ระเมิง ตำบลแม่สอง อำเภอ ท่าสองยาง จังหวัดตาก ตามพระราชดำริสมเด็จพระ พระกนิษฐาธิราชเจ้า กรมสมเด็จพระเทพ รัตนราชสุดาฯ สยามบรมราชกุมารี ตำบลแม่สอง อำเภอท่าสองยาง จังหวัดตาก	กรมชลประทาน	๑๐,๖๘๗,๐๐๐	งวดที่ ๔ ๗ มิ.ย. ๖๗
๒๓	โครงการพัฒนาแหล่งน้ำเพื่อสนับสนุน ค่ายสมเด็จพระบรมไตรโลกนาถและชุมชน โดยรอบอันเนื่องมาจากพระราชดำริ ตำบลสมอแข อำเภอเมืองพิษณุโลก จังหวัดพิษณุโลก	กรมชลประทาน	๓๖,๓๕๗,๔๐๐	งวดที่ ๔ ๗ มิ.ย. ๖๗
๒๔	โครงการอ่างเก็บน้ำห้วยชะเอม อันเนื่องมาจากพระราชดำริ ตำบลคลองกระจิง อำเภอศรีเทพ จังหวัดเพชรบูรณ์	กรมชลประทาน	๒๒,๖๒๕,๐๐๐	งวดที่ ๔ ๗ มิ.ย. ๖๗
ราษฎรทูลเกล้าฯ ถวายฎีกา				
๒๕	โครงการอนุรักษ์และฟื้นฟูทรัพยากร ป่าไม้บ้านพะกะเซอันเนื่องมาจากพระราชดำริ ตำบลแม่ตื่น อำเภออมก๋อย จังหวัดเชียงใหม่	กรมป่าไม้	๑,๕๖๒,๖๐๐	งวดที่ ๒ ๗ ก.พ. ๖๗
๒๖	โครงการฝายหนองแห้งพร้อมระบบ ส่งน้ำอันเนื่องมาจากพระราชดำริ ตำบลแม่ศึก อำเภอแม่แจ่ม จังหวัดเชียงใหม่	กรมชลประทาน	๕๐,๐๐๐,๐๐๐	งวดที่ ๔ ๗ มิ.ย. ๖๗
๒๗	โครงการพัฒนาป่าไม้โครงการหลวงวัดจันทร์ (ปรับปรุงฝายต้นน้ำขุนแม่รวมพร้อมระบบส่งน้ำ) ตำบลแจ่มหลวง อำเภอกัลยาณิวัฒนา จังหวัดเชียงใหม่	กรมชลประทาน	๒๑,๕๐๐,๐๐๐	งวดที่ ๔ ๗ มิ.ย. ๖๗
๒๘	โครงการอนุรักษ์และฟื้นฟูทรัพยากรป่าไม้พื้นที่ ลุ่มน้ำบ้านจะนู อันเนื่องมาจากพระราชดำริ ตำบลห้วยชมพู อำเภอเมืองเชียงราย จังหวัดเชียงราย	กรมป่าไม้	๔๘๐,๐๐๐	งวดที่ ๔ ๗ มิ.ย. ๖๗



ลำดับ	ชื่อโครงการ	หน่วยงาน ที่รับผิดชอบ	งบประมาณที่ได้รับ การสนับสนุน (บาท)	งวดที่ / วันที่นายกฯ อนุมัติ
๒๙	โครงการอนุรักษ์และฟื้นฟูทรัพยากรป่าไม้พื้นที่ บ้านป่าชางนาเงินอันเนื่องมาจากพระราชดำริ ตำบลแม่ฟ้าหลวง อำเภอแม่ฟ้าหลวง จังหวัดเชียงราย	กรมป่าไม้	๔๕๒,๕๐๐	งวดที่ ๔ ๗ มิ.ย. ๖๗
๓๐	โครงการอนุรักษ์และฟื้นฟูทรัพยากรป่าไม้ พื้นที่ลุ่มน้ำโป่งไฮอันเนื่องมาจากพระราชดำริ ตำบลแม่สลองใน อำเภอแม่ฟ้าหลวง จังหวัดเชียงราย	กรมป่าไม้	๘๔๐,๐๐๐	งวดที่ ๔ ๗ มิ.ย. ๖๗
๓๑	โครงการอ่างเก็บน้ำแม่สุยอันเนื่องมาจาก พระราชดำริ ตำบลบ้านคำ อำเภอเมืองลำปาง จังหวัดลำปาง	กรมชลประทาน	๑๒,๐๐๐,๐๐๐	งวดที่ ๕ ๘ ส.ค. ๖๗
๓๒	โครงการสถานีสูบน้ำด้วยไฟฟ้าบ้านสวนหลวง แห่งที่ ๒ พร้อมระบบส่งน้ำอันเนื่องมาจาก พระราชดำริ บ้านสวนหลวง ตำบลปงป่าหวาย อำเภอเด่นชัย จังหวัดแพร่	กรมชลประทาน	๒๘,๕๖๘,๐๐๐	งวดที่ ๒ ๗ ก.พ. ๖๗
๓๓	โครงการปรับปรุงโรงสูบน้ำด้วยไฟฟ้าพร้อมระบบ ส่งน้ำหน่วยสูบน้ำที่ ๙ อันเนื่องมาจากพระราชดำริ ตำบลสามเงา อำเภอสามเงา จังหวัดตาก	กรมชลประทาน	๔๙,๘๓๐,๐๐๐	งวดที่ ๒ ๗ ก.พ. ๖๗
๓๔	โครงการจัดทำแหล่งอาหารสัตว์ระบบประปา ภูเขาเพื่อการอนุรักษ์และการคุ้มครองพื้นที่ อย่างมีส่วนร่วมในเขตรักษาพันธุ์สัตว์ป่าแม่ตื่น (บ้านอูมวาบ) ตำบลบ้านนา อำเภอสามเงา จังหวัดตาก	รวม กรมชลประทาน กรมอุทยานแห่งชาติ สัตว์ป่า และพันธุ์พืช	๒๗,๓๗๑,๗๘๑ ๒๗,๑๗๐,๐๐๐ ๒๐๑,๗๘๑	งวดที่ ๒ ๗ ก.พ. ๖๗
๓๕	โครงการอ่างเก็บน้ำห้วยตาดมะค่า พร้อมระบบส่งน้ำอันเนื่องมาจากพระราชดำริ ตำบลเกาะตะเภา อำเภอบ้านตาก จังหวัดตาก	กรมชลประทาน	๕๕,๘๐๐,๐๐๐	งวดที่ ๔ ๗ มิ.ย. ๖๗
โครงการพัฒนาด้านสิ่งแวดล้อม จำนวน ๒๑ โครงการ				
พระราชดำริตรง				
๓๖	สถานีพัฒนาการเกษตรที่สูงในสมเด็จพระนางเจ้า สิริกิติ์ พระบรมราชินีนาถ จังหวัดเชียงใหม่ จังหวัดเชียงราย จังหวัดน่าน จังหวัดพะเยา จังหวัดกำแพงเพชร	กรมอุทยานแห่งชาติ สัตว์ป่า และพันธุ์พืช	๒๔,๕๓๘,๙๐๐	งวดที่ ๒ ๗ ก.พ. ๖๗
๓๗	โครงการบ้านเล็กในป่าใหญ่ในสมเด็จพระนางเจ้า สิริกิติ์ พระบรมราชินีนาถ จังหวัดเชียงใหม่และจังหวัดเชียงราย	กรมอุทยานแห่งชาติ สัตว์ป่า และพันธุ์พืช	๓,๙๕๑,๖๐๐	งวดที่ ๒ ๗ ก.พ. ๖๗



ลำดับ	ชื่อโครงการ	หน่วยงาน ที่รับผิดชอบ	งบประมาณที่ได้รับ การสนับสนุน (บาท)	งวดที่ / วันที่นายกฯ อนุมัติ
๓๘	โครงการพัฒนาคุณภาพชีวิตราษฎร บ้านขุนวินอันเนื่องมาจากพระราชดำริ ตำบลแม่วิน อำเภอแม่วาง จังหวัดเชียงใหม่	กรมอุทยานแห่งชาติ สัตว์ป่า และพันธุ์พืช	๑,๕๔๕,๐๐๐	งวดที่ ๒ ๗ ก.พ. ๖๗
๓๙	โครงการช่วยเหลือราษฎรบ้านชีแบร อันเนื่องมาจากพระราชดำริ ตำบลแม่ตื่น อำเภออมก๋อย จังหวัดเชียงใหม่	กรมอุทยานแห่งชาติ สัตว์ป่า และพันธุ์พืช	๑,๓๓๑,๑๐๐	งวดที่ ๒ ๗ ก.พ. ๖๗
๔๐	โครงการช่วยเหลือราษฎรบ้านทุ่งต้นจัว อันเนื่องมาจากพระราชดำริ ตำบลแม่ตื่น อำเภออมก๋อย จังหวัดเชียงใหม่	กรมอุทยานแห่งชาติ สัตว์ป่า และพันธุ์พืช	๑,๐๘๕,๕๕๐	งวดที่ ๒ ๗ ก.พ. ๖๗
๔๑	โครงการอนุรักษ์ฟื้นฟูสภาพป่าและพัฒนาคุณภาพ ชีวิตบ้านนาศิริอันเนื่องมาจากพระราชดำริ ตำบลเมืองนะ อำเภอเชียงดาว จังหวัดเชียงใหม่	กรมอุทยานแห่งชาติ สัตว์ป่า และพันธุ์พืช	๙๕๕,๐๐๐	งวดที่ ๒ ๗ ก.พ. ๖๗
๔๒	โครงการจัดตั้งจุดสกัดบ้านป่าข้าวหลาม อุทยานแห่งชาติห้วยน้ำดัง ตำบลกี้ดช้าง อำเภอแม่แตง จังหวัดเชียงใหม่	กรมอุทยานแห่งชาติ สัตว์ป่า และพันธุ์พืช	๘๗๗,๒๘๐	งวดที่ ๕ ๑๙ ก.ค. ๖๗
๔๓	โครงการอนุรักษ์พันธุ์กล้วยไม้รองเท้านารี อินทนนท์ตามพระราชดำริในพื้นที่ภาคเหนือ (ดอยอินทนนท์) ตำบลบ้านหลวง อำเภอจอมทอง จังหวัดเชียงใหม่	กรมอุทยานแห่งชาติ สัตว์ป่า และพันธุ์พืช	๒,๐๐๓,๐๑๐	งวดที่ ๕ ๘ ส.ค. ๖๗
๔๔	โครงการป่าต้นน้ำห้วยเอียงอันเนื่องมาจาก พระราชดำริ ตำบลดอยลาน อำเภอเมือง จังหวัดเชียงราย	กรมป่าไม้	๕๖๕,๘๐๐	งวดที่ ๒ ๗ ก.พ. ๖๗
๔๕	โครงการอนุรักษ์และฟื้นฟูทรัพยากรป่าไม้พื้นที่ บ้านฟ้าไทยงามอันเนื่องมาจากพระราชดำริ ตำบลปอ อำเภอเวียงแก่น จังหวัดเชียงราย	กรมป่าไม้	๘๒๔,๓๕๐	งวดที่ ๔ ๗ มิ.ย. ๖๗
๔๖	โครงการอนุรักษ์และฟื้นฟูทรัพยากรป่าไม้พื้นที่ ลุ่มน้ำบ้านห้วยกู่อันเนื่องมาจากพระราชดำริ ตำบลปอ อำเภอเวียงแก่น จังหวัดเชียงราย	กรมป่าไม้	๘๘๒,๙๐๐	งวดที่ ๔ ๗ มิ.ย. ๖๗
๔๗	โครงการอันเนื่องมาจากพระราชดำริ พื้นที่ดอยยาว ดอยผาหม่น ดอยผาจิ ตำบลปอ อำเภอเวียงแก่น จังหวัดเชียงราย	กรมอุทยานแห่งชาติ สัตว์ป่า และพันธุ์พืช	๒๒๕,๐๐๐	งวดที่ ๔ ๗ มิ.ย. ๖๗
๔๘	โครงการพัฒนาคุณภาพชีวิตชุมชนในพื้นที่ อนุรักษ์ (เวียงป่าเป้า) อันเนื่องมาจาก พระราชดำริ อำเภอเวียงป่าเป้า จังหวัดเชียงราย	กรมอุทยานแห่งชาติ สัตว์ป่า และพันธุ์พืช	๔๙๒,๔๐๐	งวดที่ ๔ ๗ มิ.ย. ๖๗



ลำดับ	ชื่อโครงการ	หน่วยงาน ที่รับผิดชอบ	งบประมาณที่ได้รับ การสนับสนุน (บาท)	งวดที่ / วันที่นายกฯ อนุมัติ
๔๙	โครงการจัดตั้งหมู่บ้านยามชายแดน อันเนื่องมาจากพระราชดำริ จังหวัดแม่ฮ่องสอน	กรมอุทยานแห่งชาติ สัตว์ป่า และพันธุ์พืช	๒,๗๓๘,๕๐๐	งวดที่ ๒ ๗ ก.พ. ๖๗
๕๐	โครงการอนุรักษ์แหล่งพันธุกรรมไม้สักและ พัฒนาคุณภาพชีวิตราษฎรบริเวณป่าลุ่มน้ำ ของ-ลุ่มน้ำปายอันเนื่องมาจากพระราชดำริ อำเภอปางมะผ้า อำเภอปาย และอำเภอเมือง แม่ฮ่องสอน จังหวัดแม่ฮ่องสอน	กรมอุทยานแห่งชาติ สัตว์ป่า และพันธุ์พืช	๔,๘๗๗,๒๐๐	งวดที่ ๒ ๗ ก.พ. ๖๗
๕๑	โครงการอนุรักษ์ระบบนิเวศป่าไม้ห้วยลู่ ตามพระราชดำริ สมเด็จพระเทพรัตนราชสุดาฯ สยามบรมราชกุมารี ตำบลสะเนียน อำเภอเมือง จังหวัดน่าน	กรมป่าไม้	๘๔๐,๕๐๐	งวดที่ ๒ ๗ ก.พ. ๖๗
๕๒	โครงการอนุรักษ์ พันธุ์ และส่งเสริม การปลูกหวายและไม้ จังหวัดน่าน ตามพระราชดำริสมเด็จพระกนิษฐาธิราชเจ้า กรมสมเด็จพระเทพรัตนราชสุดาฯ สยามบรมราชกุมารี ตำบลผาทอง อำเภอท่าวังผา จังหวัดน่าน	กรมอุทยานแห่งชาติ สัตว์ป่า และพันธุ์พืช	๑,๗๒๐,๐๐๐	งวดที่ ๒ ๗ ก.พ. ๖๗
๕๓	โครงการพัฒนาบ้านกอก-บ้านจูน อันเนื่องมาจากพระราชดำริ ตำบลภูคา อำเภอปัว จังหวัดน่าน	กรมอุทยานแห่งชาติ สัตว์ป่า และพันธุ์พืช	๒,๑๔๓,๕๐๐	งวดที่ ๔ ๗ มิ.ย. ๖๗
๕๔	โครงการส่งเสริมการเรียนรู้เพื่อการอนุรักษ์ และฟื้นฟูสิ่งแวดล้อมอันเนื่องมาจากพระราชดำริ ตำบลพระธาตุผาแดง อำเภอแม่สอด จังหวัดตาก	รวม	๖๕,๒๖๒,๗๕๖	งวดที่ ๑ ๒๐ พ.ย. ๖๖ งวดที่ ๔ ๗ มิ.ย. ๖๗
		กรมป่าไม้	๔๗,๙๔๒,๗๐๐	
		กรมอุทยานแห่งชาติ สัตว์ป่า และพันธุ์พืช	๒,๔๕๘,๓๒๕	
		กรมพัฒนาที่ดิน	๓๙๕,๘๐๐	
		กรมป่าไม้	๑๔,๔๖๖,๙๓๑	งวดที่ ๔ ๗ มิ.ย. ๖๗
๕๕	โครงการอนุรักษ์สภาพป่าแม่ตื่น อันเนื่องมาจากพระราชดำริ ตำบลแม่ตื่น อำเภอแม่ระมาด จังหวัดตาก	รวม	๓,๗๘๐,๗๗๕	งวดที่ ๔ ๗ มิ.ย. ๖๗ งวดที่ ๕ ๘ ส.ค. ๖๗
		กรมอุทยานแห่งชาติ สัตว์ป่า และพันธุ์พืช	๗๓๕,๐๐๐	
		กรมอุทยานแห่งชาติ สัตว์ป่า และพันธุ์พืช	๓,๐๔๕,๗๗๕	



ลำดับ	ชื่อโครงการ	หน่วยงาน ที่รับผิดชอบ	งบประมาณที่ได้รับ การสนับสนุน (บาท)	งวดที่ / วันที่นายกฯ อนุมัติ
๕๖	โครงการขยายผลไม้ดอกไม้ผลในพื้นที่สูง อันเนื่องมาจากพระราชดำริ จังหวัดเชียงใหม่ จังหวัดเชียงราย จังหวัดน่าน	กรมอุทยานแห่งชาติ สัตว์ป่า และพันธุ์พืช	๒,๕๗๓,๘๖๔	งวดที่ ๔ ๗ มิ.ย. ๖๗
โครงการพัฒนาด้านส่งเสริมอาชีพ จำนวน ๑ โครงการ				
พระราชดำริตรง				
๕๗	โครงการฟาร์มตัวอย่างในสมเด็จพระนางเจ้าสิริกิติ์ พระบรมราชินีนาถ พื้นที่ภาคเหนือ จังหวัดเชียงใหม่	รวม	๒,๔๖๐,๙๐๐	
		กรมอุทยานแห่งชาติ สัตว์ป่า และพันธุ์พืช	๑,๔๘๕,๙๐๐	งวดที่ ๒ ๗ ก.พ. ๖๗
		กรมอุทยานแห่งชาติ สัตว์ป่า และพันธุ์พืช	๙๗๕,๐๐๐	งวดที่ ๔ ๗ มิ.ย. ๖๗
รวมทั้งสิ้น ๕๗ โครงการ			๗๘๐,๓๙๔,๕๗๓	บาท

